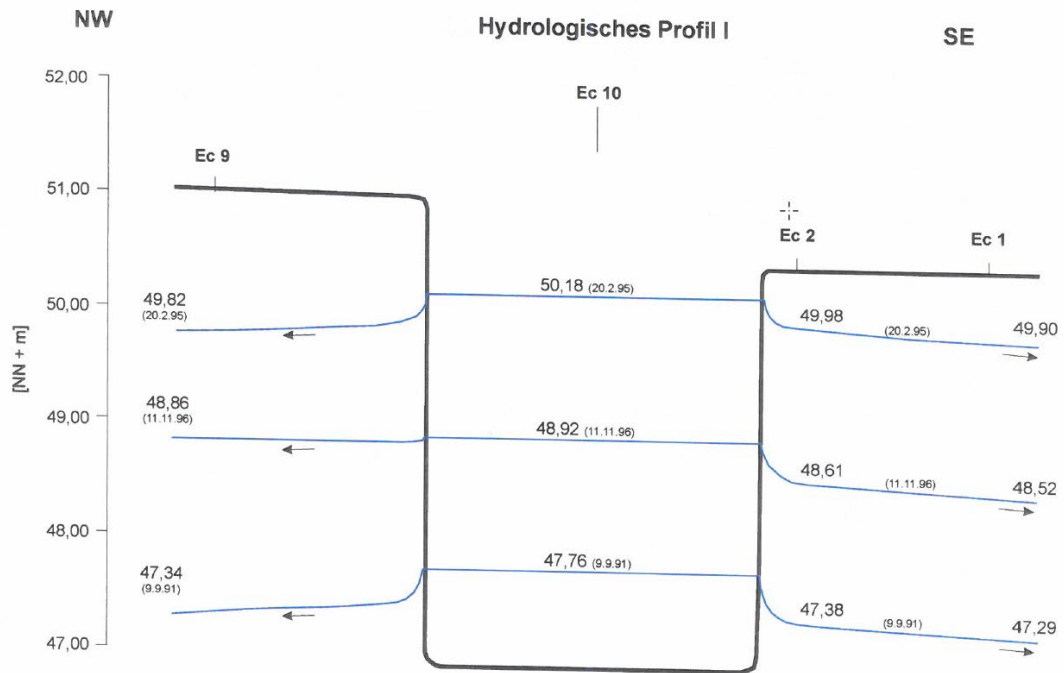


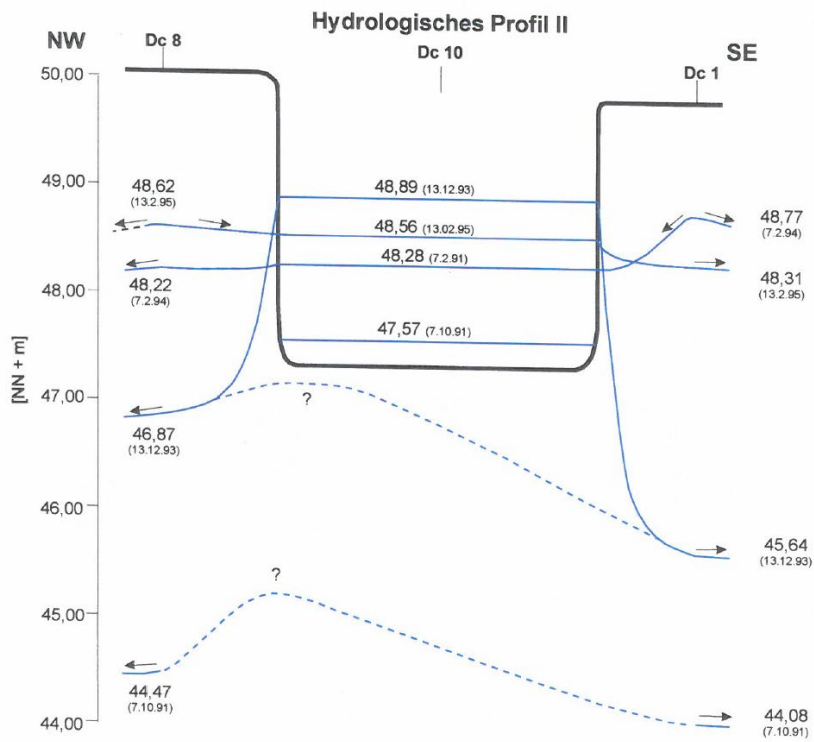


Anlage 10.1

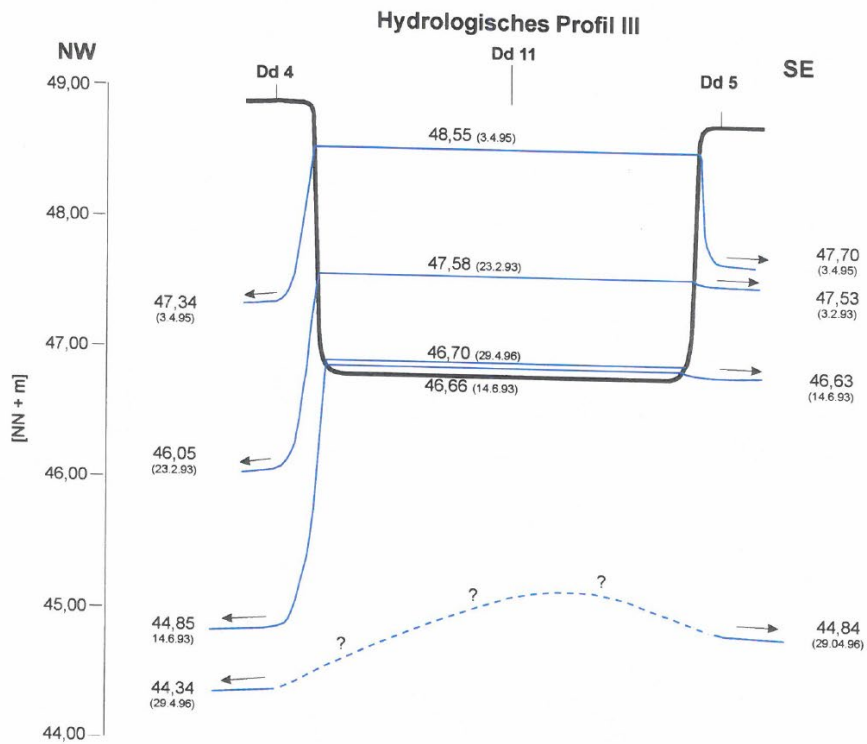
Hydrologische Profile der Sieg und Lageplan
(Quelle: Wahnachtalsperrenverband)



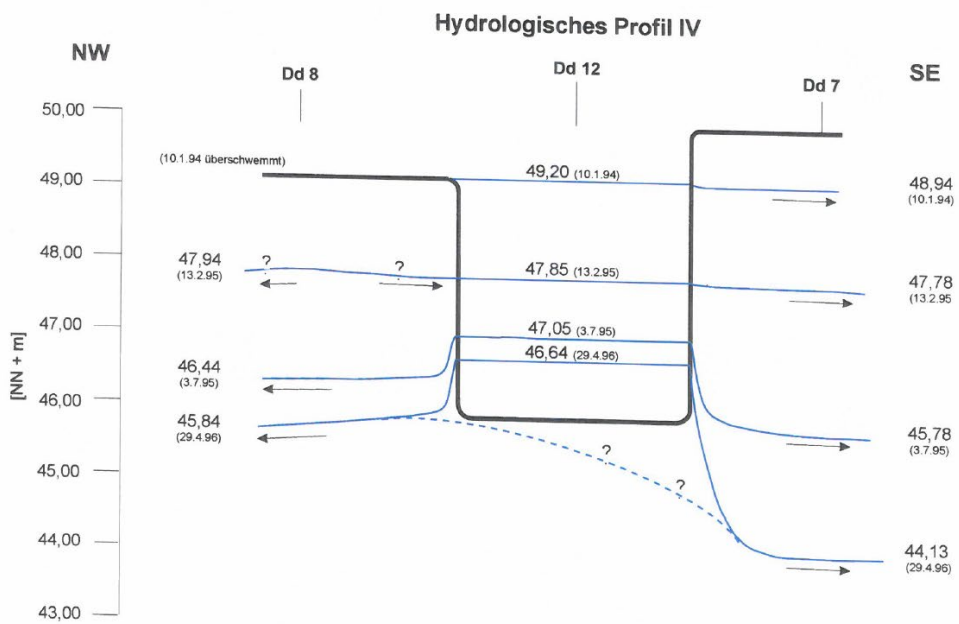
Hydrologisches Profil I (Quelle: Wahnbachtalsperrenverband)



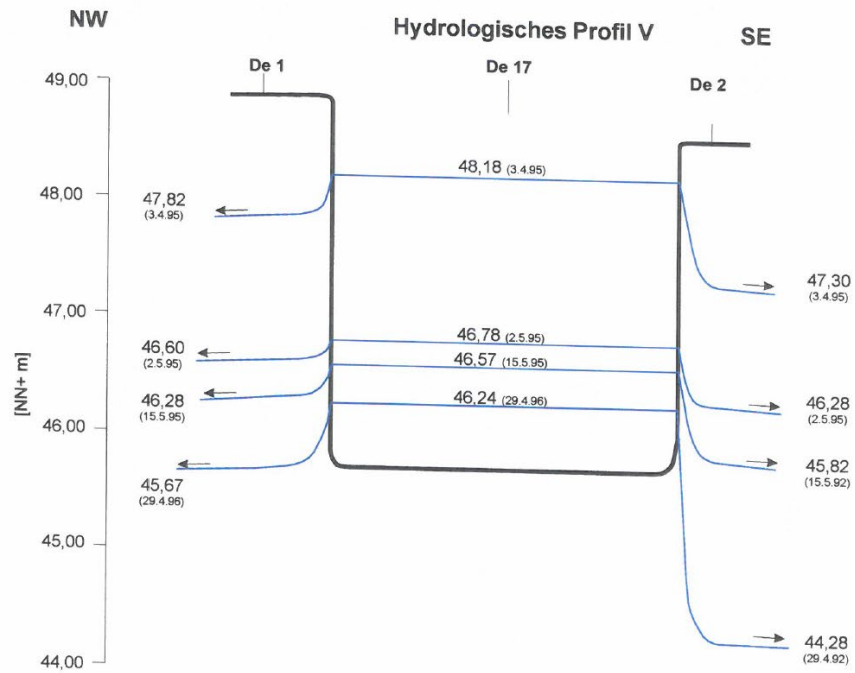
Hydrologisches Profil II (Quelle: Wahnbachtalsperrenverband)



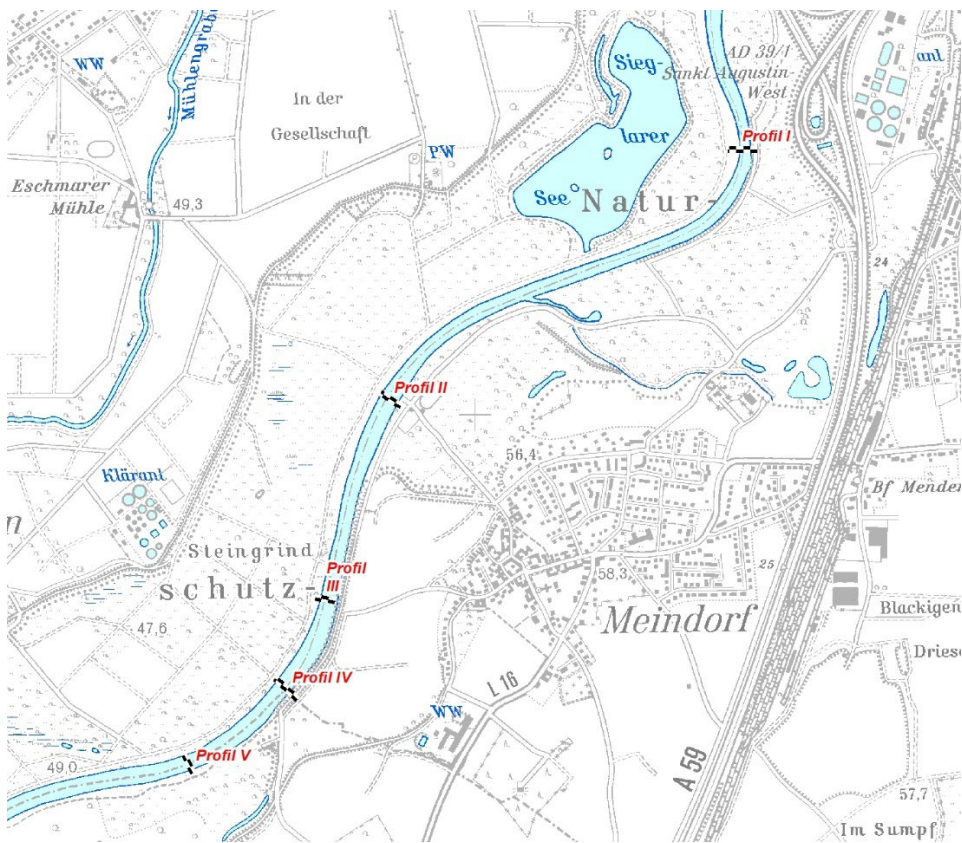
Hydrologisches Profil III (Quelle: Wahnbachtalsperrenverband)



Hydrologisches Profil IV (Quelle: Wahnbachtalsperrenverband)



Hydrologisches Profil V (Quelle: Wahnbachtalsperrenverband)



Lageplan der Profilschnitte