








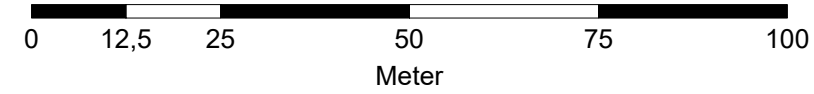


-  Förderbrunnen RE
 -  Flurstücksgrenzen lt. ALK
 -  Trinkwasser DN 700 - 2500
 -  Trinkwasser DN 315 - 650
 -  Trinkwasser DN 180 - 300
 -  Trinkwasser DN 15 - 90
 -  Rohwasser DN 700 - 2500
 -  Rohwasser DN 315 - 650
- Grundstückseigentümer**
-  RheinEnergie AG



Erstellt durch:		
 <div style="display: inline-block; vertical-align: middle; margin-left: 10px;"> <p>RheinEnergie AG Parkgürtel 24, 50823 Köln</p> </div>		
Wasserrecht WW Zündorf		
Katasterplan Fassung I		
Anlage 03.1		
Massstab: 1:1.000	Erstellungsdatum: Dezember 2021	Bearbeitung: Dolde