

Projekt:  
Bad Wünnenberg - Oberfeld




Bearbeiter:  
Schluer

Datum:  
15.10.2024

Kartengrundlage:  
Deutsche Topografische Karte

Maßstab:  
1 : 25.000

LEGENDE

-  geplante WEA
-  Baulast 0,3xGH
-  Rotordurchmesser

