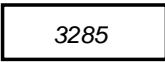

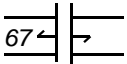

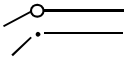
















Legende - farbige Ausgabe - Flurkarte NRW









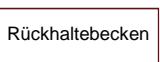
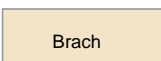








Grenzen und Punkte

	Flurstück mit Flurstücksnummer		Abweichender Rechtszustand (ARZ): Außerhalb des Grundbuches ist in einem durch Gesetz geregelten Verfahren der Bodenordnung ein neuer Rechtszustand eingetreten; das amtliche Verzeichnis der jeweiligen ausführenden Stelle ist maßgebend.
	Zugehörigkeitshaken		Rechtsbehelfsverfahren (RBV): Bei dem Flurstück ist ein laufendes Rechtsbehelfsverfahren anhängig.
	Grenzpunkt, abgemarkt		Streitige Grenze
	Grenzpunkt, Art der Abmarkung nicht bekannt		Landesgrenze (Bundesland)
	Staatsgrenze		Gemarkungsgrenze
	Kreisgrenze, Grenze Kreisfreier Stadt		Regierungsbezirksgrenze
			Flurgrenze


Gebäude

	Wohnen (hier mit Hausnummer)		Wirtschaft oder Gewerbe		Öffentliche Gebäude
	Unterirdisches Gebäude		In seiner Lage nur ungefähr bekanntes Gebäude (hier Wohnen)		Gebäude mit Durchfahrt (hier Wirtschaft oder Gewerbe)















Nutzungsarten und Flächen

	Siedlungsfläche		Industrie- und Gewerbefläche		Straßenverkehr, Weg, Platz, Bahnverkehr, Schiffsverkehr
	Ackerland		Grünland		Sport-, Freizeit- und Erholungsfläche, Friedhof
	Fließgewässer		Stehendes Gewässer, Hafenecken, Meer		Rückhaltebecken
	Brachland		Flugverkehr (hier Segelfluggelände)		Flugverkehr, Im Bau
	Nadelwald		Laubwald		Mischwald
	Gehölz		Bundesautobahn, Bundesstraße (hier Bundesstr. 34)		Landes- oder Staatsstraße (hier Landesstr. 56)

Gesetzliche Festlegungen

	Bodenordnungsverfahren (Umlegung, Flurbereinigung, Sanierung)
---	---

Zeichen und Symbole

	Campingplatz		Brücke		Bergbaubetrieb
	Hqu Heilquelle		Gqu Gasquelle		
	Gebüsch		Gras, Grünanlage		Weingarten
	Sumpf		Heide		Moor
	Obstplantage		Tagebau, Grube, Steinbruch		Unland, Vegetationslose Fläche

Erläuterungen zum Koordinatenbezugsystem:

ETRS89_UTM32: UTM-Koordinaten in (m), Zonenkennung = vergrößerte Ziffern vor dem Eastwert, GRS80-Erdellipsoid, European Terrestrial Reference System 1989 (ETRS 89)

DE_DHDN_3GK2: Gauß-Krüger-Koordinaten in (m), Meridianstreifenkennung = vergrößerte Ziffer vor dem Rechtswert, Besselipsoid