








**Übersichtskarte
Abstände Ver- und Entsorgungsleitungen**

-  Neuplanung QEP inkl. Rotorkreis
-  Gemeindegrenze
-  Flurgrenze
-  Leitung unterirdisch Elektrizität
-  Leitung oberirdisch Elektrizität
-  Leitung unterirdisch Fernmeldewesen

Windpark Sassenberg
Landkreis Warendorf

Qualitas Energy Projekt GmbH
Unter den Linden 21
10117 Berlin




Maßstab: 1 : 10.000	Format: A3
Stand: 11.12.2023	gez.: AK gepr.: ST

Koordinatensystem - ETRS89/UTM Zone 32N