






### Windenergieanlagen

 Neuplanung QEP  
inkl. Rotorkreis

### Verwaltungsgrenzen

 Gemarkung  
 Flur

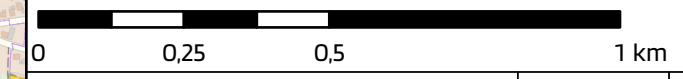
### Schutzbereiche Natur

 FFH-Gebiet  
 Abstand FFH-Gebiet

### Sassenberg / NW

Entfernung FFH-Gebiet zum Windpark

Koordinatensystem: ETRS 1989 UTM Zone 32N  
 L07-01-QEP



Maßstab: 1:13.000  
 DIN A3 

Qualitas Energy Projekt GmbH  
 Unter den Linden 21  
 10117 Berlin, Germany  
 www.qualitasenergy.com



Bearb.	TiL	11.12.2023	Gepr.	OIM
--------	-----	------------	-------	-----