



**Kreis
Siegen-Wittgenstein
Der Landrat**

Postanschrift: Kreis Siegen-Wittgenstein • 57069 Siegen

Gegen Empfangsbekanntnis:

WestfalenWIND Planungs GmbH & Co. KG
Vattmannstraße 6
33100 Paderborn

**Kreis Siegen-Wittgenstein
Der Landrat**

Amt für Immissionsschutz und Kreislaufwirtschaft
Sachgebiet Immissionsschutz (70.1)

Dienstgebäude
Koblenzer Straße 73
57072 Siegen

Ihr Ansprechpartner:
Andreas Jung

Zimmer: 105
Telefon: 0271 / 333 - 2065
Telefax: 0271 / 333 - 2070

E-Mail:
oder

a.jung@siegen-wittgenstein.de
immissionsschutz@siegen-wittgenstein.de

02.07.2024

Kassenzzeichen für Gebühren: (bei Überweisung bitte immer angeben)	Betrag:	Fällig bis:
8701.8600339	27.414,00	16.08.2024

Mein Zeichen:
70.1-970.0020/22/1.6.2-Ju
(Womelsdorf)

Immissionsschutz;

Errichtung und Betrieb von drei Windkraftanlagen mit einer Gesamthöhe von jeweils mehr als 50 Metern in 57339 Erndtebrück

Ihr Zeichen:
Antrag vom 27.10.2022

Servicezeiten
Montag - Freitag
7:30 – 16:00 Uhr

Genehmigungsbescheid

**Az. 70.1-970.0020/22/1.6.2
(Womelsdorf)**

(§§ 4, 6, 10 des Gesetzes zum Schutz vor schädlichen Umwelteinwirkungen durch Luftverunreinigungen, Geräusche, Erschütterungen und ähnliche Vorgänge (Bundes-Immissionsschutzgesetz – BImSchG))

Zentrale:
Telefon: 0271 / 333 - 0
Telefax: 0271 / 333 - 2500

www.siegen-wittgenstein.de

Bushaltestelle:
Koch's Ecke und Kreishaus
Hbf. ca. 5 Minuten Fußweg

Bankverbindung:
Sparkasse Siegen
IBAN:
DE54 4605 0001 0000 0100 90
SWIFT/BIC:
WELADED1SIE

Volksbank Siegerland eG
IBAN:
DE69 4476 1534 0755 0005 01
SWIFT/BIC:
GENODEM1NRD

Umsatzsteuer-Nr.:
342/5894/0610

Inhaltsverzeichnis

A	Genehmigung	3
B	Umfang der Genehmigung	5
C	Antragsunterlagen	6
D	Bedingungen, Auflagen, Befristungen und Hinweise	8
D.I.	Bedingungen (B)	8
D.II.	Allgemeine Auflagen (A) und Befristung (Bf)	10
D.III.	Allgemeine Hinweise (H)	12
D.IV.	Auflagen (A) und Hinweise (H) zum Immissionsschutz	13
D.V.	Auflagen (A) zur Bauausführung und zum Brandschutz	19
D.VI.	Auflagen (A) und Hinweise (H) zum Natur- und Artenschutz	23
D.VII.	Auflagen (A) zum Luftverkehrsrecht	32
D.VIII.	Auflagen (A) zum Abfallwirtschafts- und Bodenschutzrecht	36
D.IX.	Auflagen (A) und Hinweise (H) zum Wasserrecht sowie zum Umgang mit wassergefährdenden Stoffen	37
D.X.	Auflage (A) des Bundesamtes für Infrastruktur, Umweltschutz und Dienstleistungen der Bundeswehr	39
D.XI.	Auflage (A) zum Arbeitsschutz	40
D.XII.	Hinweis (H) zum LWL – Archäologie für Westfalen	41
E	Begründung	42
E.I.	Genehmigungsverfahren	42
E.II.	Umweltverträglichkeitsprüfung/Zusammenfassende Darstellung	45
E.II.a)	Standortbeschreibung	46
E.II.b)	Schutzgut Mensch, insbesondere menschliche Gesundheit (Schall, Schatten, Licht, optische bedrängende Wirkung, Freizeit- und Erholungsfunktion, Gefahrenschutz)	46
E.II.c)	Schutzgut Tier und biologische Vielfalt (NATURA 2000, Artenschutz)	53
E.II.d)	Schutzgut Pflanze und biologische Vielfalt	65
E.II.e)	Schutzgut Boden und Fläche	66
E.II.f)	Schutzgut Wasser	67
E.II.g)	Schutzgut Landschaft / Landschaftsbild	68
E.II.h)	Schutzgut Luft und Klima	69
E.II.i)	Schutzgut Kulturelles Erbe und sonstige Sachgüter	70
E.II.j)	Wechselwirkungen	71
E.II.k)	Gesamtbewertung	72
E.III.	Genehmigungsvoraussetzungen	73
E.IV.	Entscheidung über die Einwendungen	76
E.V.	Genehmigungsentscheidung	86
F	Waldumwandlungsgenehmigung gemäß § 39 Landesforstgesetz (LFoG)	88
G	Kostenentscheidung	97
G.I.	Gebühren	97
H	Rechtsmittelbelehrung	99

A Genehmigung

Der Firma WestfalenWIND Planungs GmbH & Co. KG, Vattmannstraße 6 in 33100 Paderborn wird auf Antrag vom 27.10.2022, letztmalig geändert am 01.07.2024 aufgrund von § 6 in Verbindung mit §§ 4 und 10 des Gesetzes zum Schutz vor schädlichen Umwelteinwirkungen durch Luftverunreinigungen, Geräusche, Erschütterungen und ähnliche Vorgänge (Bundes-Immissionsschutzgesetz – BImSchG –) vom 17. Mai 2013 (BGBl. I S. 1274, berichtigt S. 3753 / FNA-Nr. 2129-8) in der zurzeit geltenden Fassung die Genehmigung zur

Errichtung und zum Betrieb

von drei Anlagen zur Nutzung von Windenergie mit einer Gesamthöhe von je mehr als 50 Metern (Nr. 1.6.2 des Anhang 1 der 4. BImSchV)

im Außenbereich in 57339 Erndtebrück,

WEA 01: 57339 Erndtebrück, Gemarkung: Womelsdorf, Flur: 1, Flurstück: 12

WEA 02: 57339 Erndtebrück, Gemarkung: Womelsdorf, Flur: 1, Flurstück: 13

WEA 03: 57339 Erndtebrück, Gemarkung: Womelsdorf, Flur: 1, Flurstück: 14

in dem nachstehend unter Abschnitt B aufgeführten Umfang sowie nach Maßgabe der gemäß Abschnitt C in Bezug genommenen Unterlagen und unter den in dem folgenden Abschnitt D aufgeführten Auflagen sowie der dortigen Befristung und Bedingungen erteilt.

Die Genehmigung schließt gemäß § 13 BImSchG gleichzeitig ein:

- die Baugenehmigung nach der Bauordnung für das Land Nordrhein-Westfalen (Landesbauordnung 2018 -BauO NRW 2018-) vom 21.07.2018 (GV. NRW. S. 421/SGV. NRW. 294) in der zurzeit geltenden Fassung;
- die Zustimmung der Luftfahrtbehörde gemäß § 14 Abs. 1 Luftverkehrsgesetz (LuftVG);
- die Waldumwandlungsgenehmigung nach § 39 Landesforstgesetz für das Land Nordrhein-Westfalen (Landesforstgesetz – LFoG) vom 24.04.1980 (GV. NRW. S. 546/SGV. NRW. 790) in der zurzeit geltenden Fassung;

Hinweise:

Die Zulassung einer Befreiung nach Ziffer 2.2, Abschnitt E, Buchstabe d) des Landschaftsplanes Erndtebrück vom Bauverbot für das Landschaftsschutzgebiet Erndtebrück ist mit dem zum 01.02.2023 eingeführten § 26 Abs. 3 Satz 1-3 BNatSchG nicht mehr erforderlich.

Erschließungsmaßnahmen außerhalb der Anlagengrundstücke und Netzanbindung werden von dieser Genehmigung nicht erfasst.

B Umfang der Genehmigung

Die Genehmigung umfasst:

1. die Errichtung von drei Windkraftanlagen

Fabrikat: Siemens Gamesa
Typen: SG 6.6-170 (mit Stahlrohrturm und Fundament sowie Sägezahn-
hinterkante)

im Außenbereich in 57339 Erndtebrück,

WEA 01: 57339 Erndtebrück, Gemarkung: Womelsdorf, Flur: 1, Flurstück: 12

WEA 02: 57339 Erndtebrück, Gemarkung: Womelsdorf, Flur: 1, Flurstück: 13

WEA 03: 57339 Erndtebrück, Gemarkung: Womelsdorf, Flur: 1, Flurstück: 14

an den Standorten mit folgenden Koordinaten:

Nr.	Anlagennummern:	Koordinaten in ETRS89/UTM-32N:
1.	WEA 01 Womelsdorf	Ost: 446496 Nord: 5651499
2.	WEA 02 Womelsdorf	Ost: 446492 Nord: 5651089
3.	WEA 03 Womelsdorf	Ost: 446100 Nord: 5650917

mit den nachstehenden Abmessungen

Siemens Gamesa SG 6.6 MW:

Naben-Höhe: 165,00 m über Grund

Gesamthöhe: 250,00 m

Rotor-Durchmesser: 170,00 m (3-Blatt-Rotor, pitchgeregelt)

und einer Anlagenleistung (elektrische Nennleistung) von max. 6.600 kW;

2. die Herrichtung von Fundamenten, Kranstellflächen, Turmzufahrten, Kranbetriebsflächen, interne Verkabelung im Windpark sowie Montage- und Lagerflächen an WEA 01, WEA 02 und WEA 03 zuzüglich Anbindungen an vorhandene sowie auszubauende Wege in dem in den Antragsunterlagen dargestellten Umfang;
3. den Betrieb der errichteten Anlagen in der Zeit von 00.00 Uhr bis 24.00 Uhr.

C Antragsunterlagen

Zu diesem Genehmigungsbescheid gehören die folgenden, geprüften, mit Anlagestempel gekennzeichneten und dem Genehmigungsbescheid nachgehefteten Antragsunterlagen. Sie sind Bestandteil der Genehmigung.

Anlage

0.	<i>Anschreiben</i>	1 Blatt
0.1	<i>Inhaltverzeichnis</i>	4 Blatt
1.	<i>Antrag gemäß § 4 BImSchG</i> <i>(Form. 1, Bl. 1-3 + Ergänzung, Koordinaten, Vollmachten, Kosten)</i>	24 Blatt
2.	<i>Bauvorlagen gemäß BauPrüfVO</i> <i>(Bauantrag, Baubeschreibung, Typenprüfung, etc...)</i>	19 Blatt
3.	<i>Kosten</i>	2 Blatt
4.	<i>Standort und Umgebung</i> <i>(Topografische Karte, Luftfahrt, Hindernisangaben, etc...)</i>	89 Blatt
5.	<i>Anlagenspezifische Unterlagen</i> <i>(Technische Beschreibung, Daten, etc...)</i>	53 Blatt
6.	<i>Stoffe</i> <i>(Angaben zu wassergefährdeten Stoffen, etc...)</i>	302 Blatt
7.	<i>Abfallwirtschaft</i> <i>(Entsorgungsnachweise, etc...)</i>	8 Blatt
8.	<i>Abwasser</i>	2 Blatt
9.	<i>Schutz vor Lärm und sonstigen Immissionen</i> <i>(Schallimmissionsprognosen, Schattenwurfprognose, etc...)</i>	898 Blatt
10.	<i>Anlagensicherheit</i> <i>(Eiswurfdetektion, Eisfallgutachten, Blitzschutz, etc...)</i>	88 Blatt
11.	<i>Angaben zum Arbeitsschutz</i> <i>(Evakuierungskonzept, Behördenabfrage, etc...)</i>	109 Blatt
12.	<i>Angaben zum Brandschutz</i> <i>(Generisches Brandschutzkonzept, Standortspezifisches Brandschutzkonzept, Feuerwehrpläne etc...)</i>	87 Blatt

- | | |
|---|-----------|
| 13. <i>Maßnahmen nach der Betriebseinstellung</i> | 5 Blatt |
| 14. <i>Fachbeitrag Boden- und Gewässerschutz</i>
(Boden- und Gewässerschutz, etc...) | 36 Blatt |
| 15. <i>Sonstige und ergänzende Unterlagen</i>
(Gutachten zur Standorteignung, optisch bedrängende Wirkung, FFH-Verträglichkeitsprüfung,
UVP- Bericht, etc...) | 907 Blatt |

D Bedingungen, Auflagen, Befristungen und Hinweise

Folgende Bedingungen (B), Auflagen (A), Befristungen (Bf) und Hinweise (H) sind zu beachten.

D.I. Bedingungen (B)

1. **Vor Baubeginn*** sind dem Kreis Siegen-Wittgenstein, Amt für Immissionsschutz und Kreislaufwirtschaft, dass für den evtl. Rückbau der Windkraftanlagen **Bankbürgschaften** in Höhe von je **234.430,00 €** für WEA 01, WEA 02 und WEA 03 nachzuweisen. Als Nachweis ist dem Kreis Siegen-Wittgenstein das Original der unbedingten und unbefristeten, selbstschuldnerischen Bankbürgschaft vorzulegen.
Sollte die unbedingte und unbefristete, selbstschuldnerische Bankbürgschaft nicht zu Gunsten des Kreises Siegen-Wittgenstein ausgestellt werden, so ist ein Passus in die Bürgschaft aufzunehmen, dass diese nur mit Zustimmung des Kreises Siegen-Wittgenstein gelöscht werden darf. **(B)**
- * Baubeginn ist der Beginn des Abschiebens des Mutterbodens sowie des Ausbaus der Fundamentgrube
2. Die in den unter Abschnitt D VII. dieses Genehmigungsbescheides genannten Nebenbestimmungen geforderten Kennzeichnungen sind **nach Erreichen der jeweiligen Hindernishöhe zu aktivieren und mit Notstrom zu versorgen**. Hierbei gilt als Hindernishöhe bei Einsatz von Hindernisfeuern an den Rotorblattspitzen der höchste Punkt des von den Rotorblattspitzen umschriebenen Kreises, ansonsten die Oberkante der Gondel/des Maschinenhauses. **(B)**
3. Das mit der ökologischen Baubegleitung zu beauftragende Gutachterbüro ist vor Beginn aller Bauvorbereitungen und Baumaßnahmen im Einvernehmen mit der Unteren Naturschutzbehörde des Kreises Siegen-Wittgenstein zu bestimmen und mit der Befugnis zu versehen, bei zu erwartenden artenschutzrechtlichen Konflikten bis auf weiteres eine Einstellung der betreffenden Arbeiten zu veranlassen und eine Abstimmung hinsichtlich des weiteren Vorgehens mit der v.g. Unteren Naturschutzbehörde des Kreises Siegen-Wittgenstein durchzuführen. **(B)**
4. Die Umweltbaubegleitung ist seitens der Genehmigungsempfängerin bzw. deren Nachfolge mit der Befugnis und Verpflichtung zu versehen, bei Verstößen gegen die natur- und artenschutzrechtlich relevanten Nebenbestimmungen der Genehmigung eine Einstellung der betreffenden Arbeiten zu veranlassen sowie eine genehmigungskonforme Fortführung des Bauablaufes zu gewährleisten. **(B)**
5. Während der Bauzeiten beabsichtigte Oberbodenzwischenlagerungen außerhalb der Baufeldgrenzen sind der Unteren Naturschutzbehörde des Kreises Siegen-Wittgenstein vor Beginn in ihrer vorgesehenen Lage kartographisch per Lageplan darzustellen und diese sind nur zulässig nach Vorliegen der naturschutzbehördlichen Zustimmung. **(B)**

6. Kompensation der Beeinträchtigungen des Landschaftsbildes

Für die Kompensation der durch die Anlagenerrichtungen des Antragspaketes „Womelsdorf“ entstehenden Beeinträchtigungen des Landschaftsbildes wird gem. § 15 (6) BNatSchG i.V.m. § 31 (5) LNatSchG NRW ein **Ersatzgeld in Höhe von insgesamt 205.774,84 Euro** festgesetzt.

Differenziert nach den einzelnen Windenergieanlagen beziffern sich die zu erbringenden Ersatzgeld-Teilleistungen wie folgt:

WEA 1	67.175,21 Euro	Kassenzeichen: 8671.8300134
WEA 2	68.943,91 Euro	Kassenzeichen: 8671.8300135
WEA 3	69.655,72 Euro	Kassenzeichen: 8671.8300136

Die Ersatzgeldbeträge sind für jede Anlage eigenständig sowie spätestens mit Beginn der jeweiligen Turmerrichtung unter Angabe der Anlagennummer, der Projektbezeichnung „Womelsdorf“ sowie des jeweiligen Kassenzeichens an den Kreis Siegen-Wittgenstein zu entrichten. **(B)**

7. Erwerb von Ökopunkten gem. § 16 BNatSchG i.V.m. § 32 LNatSchG NRW

Aus bei der Unteren Naturschutzbehörde des Kreises Siegen-Wittgenstein geführten Ökokonten sind insgesamt **75.527 ökologische Wertpunkte** zu erwerben. **(B)**

Differenziert nach den einzelnen Windenergieanlagen beziffern sich die jeweiligen Punkte-Teilsummen wie folgt:

WEA 01	18.364 Wertpunkte
WEA 02	31.466 Wertpunkte
WEA 03	25.697 Wertpunkte

Der jeweilige Punkteerwerb ist durch einen entsprechenden beiderseits unterzeichneten Kaufvertrag zu belegen, welcher der Unteren Naturschutzbehörde des Kreises Siegen-Wittgenstein vor Beginn jedweder Arbeiten zur Errichtung der jeweiligen Anlage in Kopie vorzulegen ist. **(B)**

Aus den Verträgen muss neben den Angaben zu Verkäufer- und Käuferseite ersichtlich sein, für welche Anlage des Antragspaketes „Womelsdorf“ der Erwerb getätigt wurde und welche Punktesumme gehandelt wurde. **(A)**

D.II. Allgemeine Auflagen (A) und Befristung (Bf)

1. Errichtung und Betrieb:
Die Anlagen müssen nach den geprüften, mit Anlagestempel gekennzeichneten und der Genehmigung nachgehefteten Antragsunterlagen errichtet und betrieben werden, sofern in den nachstehenden Festsetzungen keine abweichenden Anordnungen getroffen werden. **(A)**
2. Anzeige über die Inbetriebnahme:
Die Zeitpunkte der Inbetriebnahmen der Anlagen sind dem Kreis Siegen-Wittgenstein – Amt für Immissionsschutz und Kreislaufwirtschaft / Sachgebiet Immissionsschutz –, Koblenzer Straße 73, 57072 Siegen, schriftlich anzuzeigen. Die Anzeigen müssen mindestens 1 Woche vor den beabsichtigten Inbetriebnahmen vorliegen. **(A)**
3. Anzeige über die Stilllegung von Anlagen oder Anlageteilen:
Dem Kreis Siegen-Wittgenstein – Amt für Immissionsschutz und Kreislaufwirtschaft / Sachgebiet Immissionsschutz –, Koblenzer Straße 73, 57072 Siegen, sind die Zeitpunkte der beabsichtigten Stilllegungen von Anlagen oder Anlageteilen unverzüglich schriftlich anzuzeigen. **(A)**
4. Aufbewahrung der Genehmigung:
Diese Genehmigung mit den dazugehörigen Unterlagen oder eine Abschrift sind **an der Betriebsstätte** jederzeit bereitzuhalten und den Überwachungsbediensteten auf Verlangen vorzulegen. Sofern der Inhalt der Genehmigung in elektronischer Form auf Datenträger vorgehalten wird, ist sicherzustellen, dass eine jederzeitige Lesbarmachung gewährleistet ist. **(A)**
5. Besondere Vorkommnisse:
Über besondere Vorkommnisse, durch die die Nachbarschaft oder die Allgemeinheit erheblich belästigt oder gefährdet werden könnte, ist der Unteren Immissionsschutzbehörde des Kreis Siegen-Wittgenstein sofort fernmündlich zu unterrichten; unabhängig davon sind umgehend alle Maßnahmen zu ergreifen, die zur Abstellung der Störung erforderlich sind. Auf die unabhängig hiervon bestehenden Anzeige- und Mitteilungspflichten nach §§ 2, 3 der Umwelt-Schadensanzeige-Verordnung wird hingewiesen. **(A)**
6. Betreiberdaten am Turm der Windkraftanlage:
Der Betreiber hat an den Türmen der Windkraftanlagen gut sichtbare Schilder mit seinen Kontaktdaten anzubringen, so dass im Falle eines Schadensereignisses dieser kontaktiert werden kann. **(A)**
7. Werbeaufdrucke an der gesamten Windkraftanlage:
An den gesamten Windkraftanlagen sind Werbeaufdrucke jeglicher Art unzulässig. **(A)**

8. Mitteilung eines Betreiberwechsels

Ein Wechsel des Betreibers bzw. ein Verkauf der Windenergieanlage ist der Unteren Immissionsschutzbehörde des Kreises Siegen-Wittgenstein sowie der Unteren Bauaufsichtsbehörde des Kreises Siegen-Wittgenstein unverzüglich mitzuteilen. **(A)**

9. Befristung (Bf)

Die Genehmigung erlischt, wenn nicht innerhalb von drei Jahren nach Bestandskraft dieser Genehmigung die Anlage errichtet worden ist oder betrieben wird. **(Bf)**

Gemäß § 18 Abs. 3 BImSchG kann die Genehmigungsbehörde auf Antrag die vorstehend genannte Frist aus wichtigem Grunde verlängern, wenn hierdurch der Zweck des BImSchG nicht gefährdet wird.

D.III. Allgemeine Hinweise (H)

1. Änderung der Anlage

Diesem Bescheid haben die unter Abschnitt C aufgeführten Antragsunterlagen zugrunde gelegen. Jede Änderung der Windenergieanlage, die Auswirkungen auf die Schutzgüter des BImSchG haben kann, bedarf einer Anzeige nach § 15 BImSchG bzw. einer Genehmigung nach § 16 BImSchG. **(H)**

2. Anzeige über die Stilllegung der Anlage

Der Unteren Immissionsschutzbehörde des Kreis Siegen-Wittgenstein ist der Zeitpunkt der Stilllegung der Anlage oder von genehmigungsbedürftigen Anlagenteilen unverzüglich schriftlich anzuzeigen (§ 15 Abs. 3 BImSchG). Der Anzeige ist eine Beschreibung derjenigen Maßnahmen beizufügen, die sicherstellen, dass auch nach einer Betriebseinstellung

- a. von der Anlage oder dem Anlagengrundstück keine schädlichen Umwelteinwirkungen oder sonstigen Gefahren, erhebliche Nachteile oder erhebliche Belästigungen für die Allgemeinheit und die Nachbarschaft hervorgerufen werden können,
- b. vorhandene Abfälle ordnungsgemäß und schadlos verwertet oder ohne Beeinträchtigung des Wohles der Allgemeinheit beseitigt werden und
- c. die Wiederherstellung eines ordnungsgemäßen Zustandes des Anlagengrundstückes gewährleistet ist. **(H)**

D.IV. Auflagen (A) und Hinweise (H) zum Immissionsschutz

Schallschutz:

1. Die von dieser Genehmigung erfassten Anlagen sind, auch in Verbindung mit sich im Einwirkungsbereich befindenden weiteren Windkraft- und sonstigen Anlagen auch anderer Betreiber, schalltechnisch so zu errichten und zu betreiben, dass die von diesen Anlagen einschließlich aller Nebeneinrichtungen verursachten Geräuschemissionen in Summe folgende Werte - gemessen jeweils 0,50 m außerhalb vor der Mitte des geöffneten Fensters des vom Geräusch am stärksten betroffenen schutzbedürftigen Raumes nach DIN 4109, Ausgabe Januar 2018, der nachstehend genannten Häuser - nicht überschreiten:

Viehweg 18 (Erndtebrück – Birkefehl)
Zur Ebe 2 (Erndtebrück – Erndtebrück)
Im Streitplatz 9 (Erndtebrück – Birkelbach)
Zeigweg 2 (Erndtebrück – Womeldorf)
Elberndorf 6 (Erndtebrück – Erndtebrück)
Am Hohlbusch 4 (Erndtebrück – Zinsel)
Im Zaun 2 (Erndtebrück – Zinsel)
Zum Böhl 1 (Erndtebrück – Erndtebrück)
Eichenweg 2 & 3 (Erndtebrück – Erndtebrück)
Rüsper Weg 1 (Erndtebrück – Röspe)
Zinsetal 2 (Erndtebrück – Röspe)
Pulvermühle 7 (Bad Berleburg – Aue)
Zu den Gründen (Bad Berleburg – Aue)

bei Tage: 60 dB(A)
bei Nacht: 45 dB(A)

Große Mittel 36 (Erndtebrück – Zinsel)
Goddelsbach 14 (Erndtebrück – Birkelbach)
Zinder Rücken 22 (Erndtebrück – Birkelbach)
Waldstraße 10 & 29 (Erndtebrück – Röspe)

bei Tage: 55 dB(A)
bei Nacht: 43 dB(A)

Eisenstraße 14 (Erndtebrück – Birkefehl)

Zur Hude 17 (Erndtebrück – Birkefehl)
Im Streitplatz 4 (Erndtebrück – Birkelbach)
Hinter der Kehr 17 (Erndtebrück – Birkelbach)
Am Heidorn 22 (Erndtebrück – Birkelbach)
Zum Auereain 10 (Erndtebrück – Womeldorf)
Hachenbergstraße 25 (Erndtebrück – Erndtebrück)
Danziger Straße 36 (Bad Berleburg – Berghausen)
Große Mittel 1 (Erndtebrück – Zinsel)
Goddelsbach 10 (Erndtebrück – Birkelbach)
Zinser Rücken 5 (Erndtebrück – Birkelbach)
Waldstraße 21 (Erndtebrück – Röspe)
Pulvermühle 12 (Bad Berleburg – Aue)
In der Müsse 26 (Bad Berleburg – Aue)

bei Tage: 55 dB(A)
bei Nacht: 40 dB(A)

Eisenstraße 11 (Erndtebrück – Birkefehl)

bei Tage: 50 dB(A)
bei Nacht: 37 dB(A)

gemessen und bewertet nach der Technischen Anleitung zum Schutz gegen Lärm (TA-Lärm) mit folgender Festsetzung:

Einzelne kurzzeitige Geräuschspitzen dürfen während der Tagzeit den Tagwert um nicht mehr als **30 dB(A)** und während der Nachtzeit den Nachtwert um nicht mehr als **20 dB(A)** überschreiten.

Als Tagzeit gilt die Zeit von 06.00 Uhr bis 22.00 Uhr, als Nachtzeit die Zeit von 22.00 Uhr bis 06.00 Uhr. **(A)**

2. Die Windkraftanlagen sind so zu betreiben, dass an den unter vorstehender Nr. 1 genannten Aufpunkten weder ton- noch impulshaltige Geräusche auftreten. **(A)**

Hinweis:

Tonhaltig sind Windenergieanlagen, für die nach TA-Lärm i.V.m. dem LAI-Dokument „Hinweise zu Schallimmissionen von Windkraftanlagen“ ein Tonzuschlag von 3 dB oder 6 dB zu vergeben ist.

3. Der Schalleistungspegel (L_{WA}) der Windkraftanlagen (WEA 01, WEA 02 & WEA 03) darf maximal jeweils

$L_{WA} = 106,0 \text{ dB(A)}$

zuzüglich eines oberen Vertrauensbereichs in Höhe von **1,7 dB** betragen. **(A)**

4. Die Windkraftanlagen (WEA 02 & WEA 03) können durchgehend im Betriebsmodus „AM0“ mit einem maximalen Schallleistungspegel von 106,0 dB(A) sowie oberen Vertrauensbereich von 1,7 dB gemäß Gutachten betrieben werden, **wenn die u.g. Auflage 9 erfüllt worden ist. (A)**

5. Die Windkraftanlage (WEA 01) kann zwischen 06.00 Uhr und 22.00 Uhr im Betriebsmodus „AM0“ mit einem maximalen Schallleistungspegel von 106,0 dB(A) sowie oberen Vertrauensbereich von 1,7 dB gemäß Gutachten betrieben werden; zwischen 22.00 Uhr und 06.00 Uhr ist jedoch ausschließlich der Betriebsmodus „N2“ mit einem maximalen Schallleistungspegel von 104,5 dB(A) sowie oberen Vertrauensbereich von 1,7 dB zulässig (Nachtabsenkung), **wenn die u.g. Auflage 9 erfüllt worden ist. (A)**

6. Zur Kennzeichnung der maximal zulässigen Emissionen sowie des genehmigungskonformen Betriebs zur Nachtzeit gelten für die **WEA 02 & WEA 03** folgende Werte:

Siemens SG 6.6 Mode AM0 dB(A) <small>(inkl. oberen Vertrauensbereich)</small>	Frequenz (Hz)								L _{e, max} dB(A)
	63	125	250	500	1000	2000	4000	8000	
	88,2	95,1	97,8	99,6	103,5	101,6	95,0	84,7	107,7

berücksichtigte Unsicherheiten $\sigma_R = 0,5 \text{ dB}$ $\sigma_P = 1,2 \text{ dB}$

7. Zur Kennzeichnung der maximal zulässigen Emissionen sowie des genehmigungskonformen Betriebs zur Nachtzeit gelten für die **WEA 01** folgende Werte:

Siemens SG 6.6 Mode N2 dB(A) <small>(inkl. oberen Vertrauensbereich)</small>	Frequenz (Hz)								L _{e, max} dB(A)
	63	125	250	500	1000	2000	4000	8000	
	87,4	93,7	96,3	98,1	102,0	100,1	93,5	83,2	106,2

berücksichtigte Unsicherheiten $\sigma_R = 0,5 \text{ dB}$ $\sigma_P = 1,2 \text{ dB}$

Das Oktavspektrum einer möglichen Abnahmemessung oder einer Windkraftanlage des gleichen Typs kann von dem der Prognose zugrundeliegenden Spektrum im Allgemeinen abweichen. Entscheidend im Falle der Abweichung ist der

Nachweis auf Nichtüberschreitung der Immissionsrichtwerte durch eine folgende Ausbreitungsberechnung entsprechend dem Interimsverfahren (DIN ISO 9613-2 modifiziert durch das Interimsverfahren gemäß den aktuellen Empfehlungen des LAI) mit dem gemessenen Oktavspektrum.

Wenn das Oktavspektrum der Abnahmemessung in allen Oktaven das genehmigte Spektrum einhält oder unterschreitet, kann auf eine Ausbreitungsberechnung verzichtet werden. **(A)**

8. Die von dieser Genehmigung erfassten Anlagen sind mit einer kontinuierlichen Aufzeichnung geeigneter Betriebsparameter (z.B. Windgeschwindigkeit in Nabenhöhe, Leistung, Drehzahl) zu versehen, die ihre Betriebsbedingungen rückwirkend über einen Zeitraum von 72 Stunden dokumentieren. **(A)**

Aufschiebung des Nachtbetriebs

9. Die Windenergieanlagen sind so lange während der Nachtzeit von 22:00 - 6:00 Uhr außer Betrieb zu setzen, bis das Schallverhalten der WEA-Typen durch eine FGW-konforme Vermessung an den beantragten Windenergieanlagen selbst oder anderen Windenergieanlagen gleichen Typs belegt wird. Die Messunsicherheit ist dabei zu Lasten des Betreibers zu berücksichtigen. Sofern der zur Aufnahme des Nachtbetriebs eingereichte Nachweis auf Messungen an einer anderen als der genehmigten Anlage erfolgte, sind die möglichen Auswirkungen der Serienstreuung sowie der Messunsicherheit zu Lasten des Betreibers zu berücksichtigen. **(A)**

Es wird darauf hingewiesen, dass im Einzelfall auch zu einem späteren Zeitpunkt eine Messung nach § 26 BImSchG angeordnet werden kann um den genehmigungskonformen Nachtbetrieb zu überprüfen. **(H)**

Messung:

10. Nach Errichtung der Anlagen ist durch Bescheinigungen zu belegen, dass die errichteten Anlagen in ihren wesentlichen Elementen und in ihren Regelungen mit denjenigen Anlagen übereinstimmen oder vergleichbar sind, die der akustischen Planung zugrunde gelegt worden sind. **(A)**
11. Die Geräusche an den unter vorstehender Nr. 1 genannten Immissionsbezugspunkten sind unmittelbar, spätestens jedoch bis zu 12 Monaten nach Inbetriebnahme der Anlagen durch eine von der obersten Landesbehörde nach § 29b Bundes-Immissionsschutzgesetz bekanntgegebene Stelle zur Ermittlung der Emissionen und/oder alternativ der Immissionen von Geräuschen auf Kosten der Betreiberin ermitteln zu lassen.

Der Betrieb ist durch eine FGW-konforme Abnahmemessung nachzuweisen.

Die in diesem Fall mit der Durchführung der Messungen betraute Stelle ist zu beauftragen, über die Messungen einen Messbericht zu erstellen und umgehend nach erfolgter Messung eine Ausfertigung dieses Berichtes dem Kreis Siegen-Wittgenstein – Amt für Immissionsschutz und Kreislaufwirtschaft / Sachgebiet Immissionsschutz –, Koblenzer Straße 73, 57072 Siegen, unmittelbar zu übersenden. **(A)**

Des Weiteren ist der Unteren Immissionsschutzbehörde des Kreises Siegen-Wittgenstein die mit der Durchführung der Messung betraute Stelle nach Messauftragserteilung zu benennen. **(A)**

12. Liegt eine Mehrfachvermessung in Form von mindestens drei Emissionsmessungen der geplanten Anlagentypen vor, kann auf eine Abnahmemessung verzichtet werden, sofern der rechnerische Nachweis der Nicht-Überschreitung der in Nebenbestimmung D.IV. 5 genannten Werte auf Basis der messtechnisch durch die Mehrfachvermessung nachgewiesenen Schallleistungspegel und Spektren unter Berücksichtigung der Unsicherheit der Emissionsdaten (Messunsicherheit, Serienstreuung) und der Unsicherheit des Prognosemodells sowie der oberen Vertrauensbereichsgrenze geführt wurde. **(A)**

Hinweise:

Es wird empfohlen, dass sich die von Ihnen mit den v.g. Messungen betraute Stelle vor Messdurchführung zwecks Abstimmung der Messmodalitäten mit der Genehmigungsbehörde in Verbindung setzt. **(H)**

Sollte im Rahmen der nach vorstehenden Nr. 8-9 geforderten Schallpegelmessung nach Inbetriebnahme der jeweiligen Anlagen festgestellt werden, dass die Anlagen in ihrem Schallemissions- und -immissionsverhalten nicht der in der Schallprognose beschriebenen Anlagen entsprechen, kann die zuständige Behörde nachträgliche Anordnungen gemäß § 17 BImSchG treffen. **(H)**

Schattenwurf:

13. Beim Betrieb der jeweiligen Windkraftanlagen darf an Wohnhäusern, an denen Schlagschatten unmittelbar oder durch Spiegelung mittelbar auf diese Wohnhäuser oder deren intensiv genutzte Außenflächen einwirken kann, die astronomisch maximal mögliche Beschattungsdauer aller Windkraftanlagen der Windfarm in Summe 30 Stunden pro Kalenderjahr (dies entspricht einer tatsächlichen Beschattungsdauer von 8 Stunden pro Jahr) nicht überschreiten.

Die tägliche Beschattungsdauer darf 30 Minuten nicht überschreiten.

Da die Möglichkeit der Überschreitung der v.g. Werte gegeben ist, ist durch die

Installation einer Abschaltautomatik, welche meteorologische Parameter (z.B. Intensität des Sonnenlichtes) berücksichtigt, die Einhaltung der v.g. Werte zu gewährleisten. Dabei ist die Abschaltautomatik mit den Abschaltautomatiken der jeweils anderen Windkraftanlagen der Windfarm so zu steuern, dass die Grenzwerte für die Beschattungsdauer von allen Windkraftanlagen der Windfarm gemeinsam eingehalten werden. **(A)**

Eiswurf:

14. Die Windkraftanlagen sind mit einem VID-System, integriertes BLADEcontrol Eisdetektor (BID) der Firma Weidmüller Monitoring Systems GmbH (ehem. Bosch Rexroth Monitoring Systems GmbH) oder vergleichbar auszustatten, welches den Eisansatz detektiert und in Verbindung mit der Steuerung der Siemens Gamesa Windenergieanlagen die Windkraftanlage selbsttätig stillsetzt und erst nach erfolgtem Eisabgang die Windkraftanlage wieder automatisiert in Betrieb setzt. Alternativ können die Windkraftanlagen auch manuell wieder in Betrieb gesetzt werden. Die „Bedingungen für den Betrieb“ gemäß Zertifizierungsbericht "integriertes BLADEcontrol Ice Detector BID der Germanischer Lloyd Industrial Services GmbH, Hamburg, sind zwingend zu beachten. Das Protokoll über die Einbau- und Funktionsprüfungen des v.g. Eisdetektionssystems ist dem Kreis Siegen-Wittgenstein – Amt für Immissionsschutz und Kreislaufwirtschaft / Sachgebiet Immissionsschutz –, Koblenzer Straße 73, 57072 Siegen, vor Inbetriebnahme der jeweiligen Windkraftanlage vorzulegen. **(A)**

D.V. Auflagen (A) zur Bauausführung und zum Brandschutz

Bauamt:

1. In der gutachterlichen Stellungnahme der Firma I17-Wind GmbH & Co. KG, Bericht I17-SE-2022-276 vom 02. August 2022, wurde die Standorteignungen festgestellt. **(A)**
2. Mit den Bauarbeiten darf erst begonnen werden, wenn der zuständigen Bauaufsichtsbehörde des Kreises Siegen-Wittgenstein folgende Unterlagen vorgelegt worden sind:
 - a) Die Baubeginnsanzeige mit den Namen der Bauleiterin oder des Bauleiters (§ 53 Abs. 1 Satz 5 BauO NRW 2018); ein Wechsel dieser Person während der Bauausführung ist ebenfalls mitzuteilen.
 - b) Ein Nachweis über die Standsicherheit, erstellt durch eine qualifizierte Tragwerksplanerin oder einen qualifizierten Tragwerksplaner (incl. Bescheinigung der Qualifikation), gemäß § 54 Abs. 4 der BauO NRW 2018 i. V. m. § 8 Abs. 1 der Verordnung über bautechnische Prüfungen (BauPrüfVO); der Nachweis muss von einer oder einem staatlich anerkannten Sachverständigen geprüft sein.
 - c) Die Erklärungen von einer oder einem staatlich anerkannten Sachverständigen, dass sie bzw. er mit den stichprobenhaften Kontrollen während der Bauausführung für die Prüfung der Standsicherheit beauftragt worden ist (§ 68 Abs. 1 Satz 2 BauO NRW 2018).
 - d) Die von einer öffentlich bestellten Vermessungsingenieurin oder eines öffentlich bestellten Vermessungsingenieurs angefertigte Feinabsteckungsskizze (sowie die Einmessung der Höhenlage von Oberkante Bodenplatte) incl. der Koordinatenangabe (Gauß-Krüger-Koordinaten Rechts und Hoch) gemäß den genehmigten Lageplänen ist vor Beginn der Betonierungsarbeiten (Fundamente, Bodenplatte) einzureichen. **(A)**
3. Den nachgereichten Bauvorlagen (Nachweisen) ist eine Erklärung der Entwurfsverfasserin oder des Entwurfsverfassers beizufügen, dass diese bezüglich ihres Planungs- und Bearbeitungsstandes übereinstimmen (§ 7 BauPrüfVO). **(A)**
4. Die Hinweise, Vermerke und Forderungen aus dem Prüfbericht der Typenprüfung Nr. 3538061-40-d für den Hybridturm mit Flachgründung unter Auftrieb Turmtyp T165-55A-MB (I24), Windenergieanlage SG 6.6-170, Rotorblatt Typ LM 83.3 P2 und SG170 V1 mit der Nabenhöhe 165 m vom 14.04.2022 und gültig bis zum

12.04.2027 über die statischen Berechnungen sowie die in den Berechnungsunterlagen und in den dazugehörigen Konstruktionsunterlagen eingetragenen Änderungen und Ergänzungen sind bei der Bauausführung zu beachten. **(A)**

5. Im Bereich des Rotorüberstrichs der Anlagen ist mittels Hinweisschildern auf die Gefährdung durch Eisabfall aufmerksam zu machen. **(A)**
6. Die abschließende Fertigstellung der baulichen Anlage ist der zuständigen Unteren Bauaufsichtsbehörde des Kreises Siegen-Wittgenstein eine Woche vorher anzuzeigen. **(A)**
7. Spätestens mit der Anzeige der abschließenden Fertigstellung sind der zuständigen Bauaufsichtsbehörde des Kreises Siegen-Wittgenstein folgende Unterlagen vorzulegen:
 - a) Die Bescheinigungen des staatlich anerkannten Sachverständigen oder des staatlich anerkannten Sachverständigen, wonach diese sich durch stichprobenhafte Kontrollen während der Bauausführung davon überzeugt haben, dass die baulichen Anlagen entsprechend der eingereichten Nachweise über die Standsicherheit errichtet oder geändert worden sind. **(A)**
8. Das genehmigte Vorhaben darf erst dann benutzt werden, wenn es ordnungsgemäß fertiggestellt und sicher benutzbar ist, frühestens jedoch eine Woche nach dem mitgeteilten Fertigstellungstermin. Auf Ihren Antrag kann ggf. eine vorzeitige Nutzung gestattet werden. **(A)**

Brandschutz:

Diese Auflagen sind vor Inbetriebnahme der Windkraftanlagen vollständig umzusetzen:

1. Das **Brandschutzkonzept** der **Dipl.-Ing. Monika Tegtmeier mit der Nummer 2396-06-04/23 dem Index A (für Gutes Wasser Süd und Womesldorf)** vom **01.07.2024** ist Bestandteil dieser Baugenehmigung. Abweichungen von diesem Brandschutzkonzept bedürfen einer erneuten Baugenehmigung. **(A)**
2. Der Feuerwehr muss die **gewaltfreie Zufahrt** von der öffentlichen Verkehrsfläche bis zu den Windenergieanlagen jederzeit möglich sein. An Schranken oder anderen Sperrvorrichtungen, die nicht mit einem Feuerwehr-Dreikant-Schlüssel nach DIN 3223 zu öffnen sind, ist die Schließung vorab mit der Brandschutzdienststelle des Kreises Siegen-Wittgenstein (Tel. 0271 / 333 - 1113) abzustimmen - § 5 BauO NRW. **(A)**
3. Zur Bekämpfung von Entstehungsbränden sind die Gondeln der Windkraftanlagen einschließlich der Transformatorräume mit einer geeigneten **automatischen**

Feuerlöscheinrichtung auszustatten. Sofern ein anderes, als das vom Antragsteller vorgeschlagene aktive Brandbekämpfungssystem (AFFS - Active Fire Fighting System) zum Einsatz kommen soll, sind die technischen Einzelheiten vorab mit der Brandschutzdienststelle (Tel. 0271 / 333 - 1113) abzustimmen - § 14 i.V.m. § 50 BauO NRW. **(A)**

4. Die geplanten **Löschwasserbehälter** müssen so ausgeführt werden, dass das Volumen von jeweils 50 m³ ganzjährig frostfrei zur Verfügung steht und über den Sauganschluss möglichst vollständig entnommen werden kann (z.B. durch ein leichtes Gefälle in Richtung Saugrohr). **(A)**
5. Zur Wasserentnahme ist für die Feuerwehr ein **Saugrohr mit Sauganschluss** nach DIN 14244 zu installieren. Dieser muss in einer Höhe von ca. 50 bis 70 cm über dem fertigen Gelände gut zugänglich angeordnet sein. Der Behälter muss eine geeignete Revisionsöffnung zur Kontrolle des Füllstandes haben. Die Saugstelle ist deutlich sichtbar mit einem Schild nach DIN 4066 (Lage und Volumen) zu kennzeichnen und ständig freizuhalten. Einzelheiten der Ausführung sind rechtzeitig vor dem Montagebeginn mit der Brandschutzdienststelle des Kreises Siegen-Wittgenstein (Tel. 0271 / 333-1113) abzustimmen. **(A)**
6. Im Bereich der Entnahmestellen ist eine **Bewegungsfläche für die Feuerwehr** erforderlich. Diese muss die Anforderungen der Muster-Richtlinien über Flächen für die Feuerwehr erfüllen - § 5 BauO NRW. **(A)**
7. In Abstimmung mit der Brandschutzdienststelle des Kreises Siegen-Wittgenstein ist ein **Feuerwehr-Übersichtsplan** zu erstellen, aus dem die einzelnen Standorte, Zufahrten und Ansprechpartner für die Windkraftanlagen sowie die Möglichkeiten zur Löschwasserversorgung hervorgehen. Der Plan ist bei der Feuerwehr Erndtebrück, dem Rettungsdienst und der Kreisleitstelle Siegen-Wittgenstein zu hinterlegen - § 50 BauO NRW. **(A)**
8. Die Windenergieanlagen sind im Bereich des Turmfußes mit einer vom Kreis Siegen-Wittgenstein festgelegten **Identifikationskennzeichnung** zu versehen. Diese ist in Anlehnung an die DIN 4066 in schwarzer Schrift auf weißem Hintergrund mit rotem Rand auszuführen. Die Höhe der Schriftzeichen muss mindestens 30 cm betragen. Die Kennzeichnung muss aus der Haupt-Zufahrtsrichtung deutlich sichtbar sein. Die Zuweisung der Identifikationsnummer erfolgt bei Inbetriebnahme der Windkraftanlage durch die Brandschutzdienststelle (0271 / 333-1113) - § 50 BauO NRW. **(A)**
9. Die Anlagen sind mit der erforderlichen **Sicherheitskennzeichnung** nach DIN 4844 zu versehen. **(A)**
10. Im Bereich der Zugangstür zum Turm ist in Augenhöhe dauerhaft und gut sichtbar ein Schild mit **Namen und Telefonnummer der zuständigen Servicezentrale** (24 h-Notfallnummer) anzubringen - § 50 BauO NRW. **(A)**

11. Vor Inbetriebnahme der Windenergieanlagen ist die Feuerwehr Erndtebrück vor Ort vom Betreiber in die besonderen Eigenschaften und Gefahren der Anlagen einzuweisen. Der Brandschutzdienststelle des Kreises Siegen-Wittgenstein ist die Gelegenheit zur Teilnahme zu geben. Diese **Einweisung** ist zu dokumentieren.
(A)

D.VI. Auflagen (A) und Hinweise (H) zum Natur- und Artenschutz

Gegenüber einer Errichtung der 3 Windenergieanlagen des Antragspaketes „Womelsdorf“ werden seitens der Unteren Naturschutzbehörde des Kreises Siegen-Wittgenstein keine Einwände erhoben, sofern die nachfolgenden Nebenbestimmungen als Auflagen (A), Bedingungen (B) sowie Hinweise (H) in einen gegebenenfalls erfolgenden Genehmigungsbescheid übernommen werden.

* LBP = Bezugnahme auf Antragsunterlage 15.5 „Errichtung und Betrieb von 17 Windenergieanlagen in der Gemeinde Erndtebrück und der Stadt Bad Berleburg - Landschaftspflegerischer Begleitplan für die Potenzialflächen Womelsdorf, Gutes Wasser Süd, Wingshausen, Elstrauch, Homburg, Neujagen & Rentmeisterskopf Nord“ sowie weitere zugehörige Unterlagen (Höke Landschaftsarchitektur Umweltplanung, Bielefeld / Stand 21.10.2022)

* AFB = Bezugnahme auf Antragsunterlage 15.3 „Errichtung und Betrieb von 17 Windenergieanlagen in der Gemeinde Erndtebrück und der Stadt Bad Berleburg - Artenschutzrechtlicher Fachbeitrag für die Potenzialflächen Womelsdorf, Gutes Wasser Süd, Wingshausen, Elstrauch, Homburg, Neujagen & Rentmeisterskopf Nord“ sowie weitere zugehörige Unterlagen (Höke Landschaftsarchitektur Umweltplanung, Bielefeld / Stand 21.10.2022)

I.

Umsetzung der Baumaßnahmen und der Anlagenerrichtung

1.

Vor Beginn jedweder Arbeiten sind die sich aus den antragseitigen Kartendarstellungen des LBP zur Abarbeitung der naturschutzrechtlichen Eingriffsregelung jeweils ergebenden Baufelder durch die Umweltbaubegleitung in ihren Außengrenzen mittels geeigneter Markierungen vor Ort in eindeutiger Weise kenntlich zu machen. **(A)**

2.

Flächeninanspruchnahmen jedweder Art z.B. für das Abstellen von Baumaschinen und Fahrzeugen oder für Materiallagerungen sind außerhalb der markierten Baufeldgrenzen unzulässig. **(A)**

3.

Die Bestimmungen der DIN 18920 (Schutz von Bäumen, Pflanzenbeständen und Vegetationsflächen bei Baumaßnahmen) sind im Rahmen aller Arbeiten zu beachten. **(A)**

4.

Aus Gründen der Tragkraftherstellung u.U. erforderliche untergrundstabilisierende Kalk-Zement-Beimischungen sind vorab der Unteren Naturschutzbehörde des Kreises Siegen-Wittgenstein einschließlich aller Informationen bezüglich der beabsichtigten Bindemittel-Zugaben anzuzeigen. **(A)**

5.

Für alle Gelände- und Arbeitsflächenherstellungen ist ausschließlich autochthones Boden- bzw. Bruchmaterial zu verwenden, dessen Auftrag/Einbau hinsichtlich des pH-Wertes keinen Einfluss auf die vor Ort natürlich anstehenden Böden und Gesteine hat. **(A)**

6.

Für Geländeherstellungen erforderliches Bodenmaterial externer Herkunft muss frei von Neophyten (Pflanzen nicht heimischer Herkunft) oder Teilen bzw. Samen derselben sein und ein Nachweis der Bodenherkunft ist vom anliefernden Unternehmen einzuholen. Folgende Arten sind diesbezüglich beachtlich: Japanischer Knöterich, Riesenbärenklau sowie Drüsiges Springkraut. **(A)**

7.

Die Herstellung von ganz oder teilweise niederschlagsundurchlässigen Flächenbefestigungen (Asphalt, Pflasterungen etc.) außerhalb der Turmgrundflächen ist unzulässig. **(A)**

8.

Die Anlagentürme, Rotorblätter und Gondelgehäuse sind äußerlich einheitlich in hellgrauer Farbe (Vergleichbar RAL 7035 „Lichtgrau“) zu halten (zwecks Luftverkehrssicherung erforderliche Kennzeichnungen sind ausgenommen) und alle Farbgestaltungen sind in matter, nicht reflektierender Ausführung vorzusehen. **(A)**

9.

Alle für die Anlagenerrichtungen entsprechend den Antragsunterlagen nur temporär zu beanspruchenden Bereiche sind gemäß dem „Hinweis zu den Bauflächen“ (vgl. Antragsdokument 4.4.1) innerhalb von 1 Jahr nach Inbetriebnahme der jeweiligen Windenergieanlage zurückzubauen. **(A)**

Der Rückbau in diesem Sinne entspricht der Herrichtung der jeweiligen Ausgangszustände des Geländereiefs vor Baubeginn einschließlich des abschließenden lagegerechten Auftrags des zuvor sichergestellten Oberbodenmaterials und die dergestalt hergerichteten Flächen sind fachgerecht vegetationstechnisch für die Etablierung der lt. Eingriffsbewertung (vgl. LBP) vorgesehenen Laubmischwaldbestockung herzurichten. **(H)**

10.

Nach Einstellung des Anlagenbetriebes ist der vollständige Rückbau der jeweiligen Windenergieanlage einschließlich des Fundamentes sowie aller während des Betriebes verbliebenen Flächenbefestigungen vorzusehen. **(A)**

Details des Rückbaus wie etwa aus landschaftspflegerischer Sicht erforderliche Geländeangleichungen sind in diesem Zusammenhang mit der zuständigen Fachbehörde einvernehmlich abzustimmen. **(A)**

11.

Die Zwischenlagerung abzutragender Oberböden ist gem. DIN 18915 (Landschaftsbau – Bodenarbeiten) durchzuführen und die Bestimmungen der DIN 19731 (Bodenbeschaffenheit – Verwertung von Bodenmaterial und Baggergut) sind zu beachten. Oberboden ist im Übrigen in nutzbarem Zustand zu erhalten und vor Vernichtung und Vergeudung zu schützen. **(A)**

II.

Bundesgesetzlicher Artenschutz nach § 44 BNatSchG i.V.m. §§ 15 u. 39 BNatSchG

1.

Durch die Baumaßnahmen selbst sowie auch die Bauvorbereitungen darf nicht gegen die Verbotsbestimmungen nach § 44 BNatSchG bezüglich besonders bzw. streng geschützter Arten verstoßen werden. **(A)**

2.

Alle bauvorbereitenden Vegetationsbeseitigungen sind zeitgleich durch die Umweltbaubegleitung sachkundig zu flankieren und sofern sich im Rahmen der Arbeiten artenschutzrechtlich relevante Konfliktslagen ergeben, so sind die Arbeiten zunächst einzustellen und das weitere Vorgehen ist einvernehmlich mit der Unteren Naturschutzbehörde des Kreises Siegen-Wittgenstein abzustimmen. **(A)**

3.

Die unter den Ziffern 8.0 - 8.3 des AFB bezogen auf die Planung „Womelsdorf“ formulierten Vermeidungs-, Verminderungs- und Ausgleichsmaßnahmen S 1 - S 5, S 8, V 1, V 3 - V 6 sowie A 1 und A 2 sind im Zuge der Vorhabenumsetzungen unter Berücksichtigung der nachfolgenden Ergänzungen und Änderungen, jedoch im Übrigen vollumfänglich zu beachten: **(A)**

S 1 Fledermäuse (Höhlenbaumkontrolle) / S 2 Fledermäuse (Fällmanagement) / S 3 (Erhalt und Ersatz potentieller Quartiere)

- Ein Verschließen kontrollierter und augenscheinlich nicht besetzter Quartiere muss so erfolgen, dass eine erneute Nutzung unterbunden wird, jedoch ggfs. übersehene Tiere noch entweichen können. **(A)**
- Die Ausbringung von Ersatzquartierkästen hat vor Entfernung der zu kompensierenden Lebensstätten zu erfolgen. **(A)**
- Die Beseitigung vorhandener potentieller Quartiere ist erst zulässig, wenn die Unbedenklichkeit seitens der Umweltbaubegleitung bestätigt ist. **(A)**
- Zu verwenden sind ausschließlich Fledermauskästen, deren Eignung vom Hersteller nachweislich bestätigt wird. **(A)**
- Die Standorte der auszubringenden Ersatzquartiere sind in Abständen von mind. 300 m zu den Windenergieanlagen und anderweitigen artspezifischen Stör- bzw. Gefährdungsquellen sowie in für Fledermäuse nach fachlich-artspezifischen Maßstäben geeigneten Strukturen vorzusehen. **(A)**
- Eine jeweils anlagenstandortspezifische berichtsformige Zusammenfassung der Überprüfungen, Ergebnisse und vorgenommenen Kompensationsmaßnahmen sowie eine Auflistung und Modellbenennung der ausgebrachten Ersatzquartiere ist der Unteren Naturschutzbehörde des Kreises Siegen-Wittgenstein nach er-

folgter Durchführung einschließlich einer geodatenbasierten Verortung der ausgebrachten Quartiere sowie einer Lageplanübersicht zur Verfügung zu stellen.

(A)

- Die Ausbringung der Ersatzquartierkästen sowie auch das erforderliche Monitoring sind im Übrigen nach Maßgabe des „*Methodenhandbuch zur Artenschutzprüfung in NRW - Bestandserfassung, Wirksamkeit von Artenschutzmaßnahmen und Monitoring*“ (FÖA 2021 / i.A. des MULNV) durchzuführen. **(A)**
- Spätestens alle 3 Jahre ab Ausbringung ist eine Funktionsüberprüfung der ausgebrachten Fledermauskästen vorzunehmen und vorliegende Mängel sind umgehend zu beheben. **(A)**
- Der Unteren Naturschutzbehörde des Kreises Siegen-Wittgenstein sind innerhalb von 4 Wochen nach Durchführung der Funktionsüberprüfungen jeweils Kurzberichte bzgl. der Ergebnisse zur Verfügung zu stellen. **(A)**
- Maßnahmen zur Kompensation von Beeinträchtigungen artenschutzrechtlich relevanter Vorkommen wie vorliegend von Fledermäusen stellen **nach § 44 (5) BNatSchG** CEF-Maßnahmen („*asures that ensure the **continued ecological functionality***“) dar und sind demnach mindestens bis zum Rückbau der durch ihre Errichtung den Lebensstättenverlust jeweils verursachenden Windenergieanlage zu erhalten. **(H/A)**

S 5 Fledermäuse (Umfassendes Abschaltzenario und Gondelmonitoring)

- Vor Inbetriebnahme der jeweiligen Windenergieanlage ist der Unteren Naturschutzbehörde des Kreises Siegen-Wittgenstein eine Erklärung des einrichtenden Unternehmens hinsichtlich der gegebenen Funktionsfähigkeit der Abschaltung und deren genehmigungskonformer Konfiguration vorzulegen. **(B)**
- Die Windgeschwindigkeit ist in Gondelhöhe zu ermitteln und der Schwellenwert ist mit max. 6 m/Sek. im 10min-Mittel zu definieren. **(A)**
- Der Niederschlagsschwellenwert ist mit 0 mm/h zu definieren. **(A)**
- Jährlich zum 01.12. sind der Unteren Naturschutzbehörde des Kreises Siegen-Wittgenstein anlagenbezogen und berichtsmäßig ausgewertete Betriebsabschaltdaten zur Verfügung zu stellen, wobei hinsichtlich der Berichterstellung nach ProBat-Inspector vorzugehen ist (vgl. http://www.probat.org_bzw. "ProBat - Weiterentwicklung der Praxis von Abschaltvorgaben zum Schutz von Fledermäusen beim Betrieb von Windkraftanlagen" - BfN-Projekt Dezember 2018 bis Juli 2021 - aufbauend u.a. auf RENEBAT II, Behr et al. 2015). **(A)**
- Abweichungen bzw. die Verwendung anderweitiger Programme resp. Auswertungsinstrumentarien und -verfahren sind nur im Einvernehmen mit der Unteren Naturschutzbehörde des Kreises Siegen-Wittgenstein zulässig. **(H)**
- Die Betriebsdaten selbst sind als 10-Minuten-Mittelwerte (SCADA-Standard-Format) über den gesamten Abschaltzeitraum eines Jahres separat für jede Windenergieanlage in digitaler Form (.xls-, .xlsx- oder .csv-Datei / kein PDF) zu übermitteln und diese müssen enthalten: **(A)**

- Anlagen-Nummer und Windparkprojektbezeichnung

- Zeitstempel plus Angabe, ob dieser den Beginn oder das Ende des 10-Minuten-Intervalls repräsentiert, über welchen gemittelt wird
 - Datums- und Uhrzeitangaben (incl. Zeitzone)
 - Windgeschwindigkeit in Gondelhöhe (Mittelwert des 10-Minuten-Intervalls)
 - Außentemperatur in Gondelhöhe (Mittelwert des 10-Minuten-Intervalls)
 - Niederschlag (Mittelwert des 10-Minuten-Intervalls in mm/h o. mm/min)
 - Rotordrehzahl (Mittelwert des 10-Minuten-Intervalls) plus Leistung
- Eine nach Genehmigungserteilung gewünschte Änderung der Schutzabschaltung bedingt neben einer zunächst weiteren Einhaltung der Algorithmusvorgaben eine Erfassung der Aktivitäten von nach LANUV NRW schlaggefährdeten Fledermausarten in Form eines bioakustischen Fledermaus-Monitorings nach den Methodiken von Brinkmann et al. (2011) sowie Behr et al. (2015 bzw. 2018) in Gondelhöhe. **(A)**
 - In Abhängigkeit von der Lage und Anzahl der diesbezüglich relevanten Anlagen ist die Auswahl der mit entsprechenden Erfassungssystemen auszustattenden Gondeln sowie des zu beauftragenden Gutachterbüros im Einvernehmen mit der Unteren Naturschutzbehörde des Kreises Siegen-Wittgenstein zu treffen. **(A)**
 - Im Rahmen des Gondelmonitorings sind 2 aufeinanderfolgende Aktivitätsperioden im Zeitraum 01.04. - 31.10. des betreffenden Jahres zu erfassen. **(A)**
 - Die Zielgröße des Schlagrisikos (= max. zu erwartende Schlagopferzahl/Jahr/WEA) ist mit 2 zu definieren (vgl. Behr et al. 2015). **(A)**
 - Nach Abschluss des ersten Monitoringjahres ist die Abschaltung anhand der Erfassungsergebnisse mittels einer geeigneten Neuberechnung (z.B. per Pro-Bat 7.1) anzupassen und die betreffende(n) Anlage(n) ist/sind im Folgejahr mit dem neuen Abschaltalgorithmus zu betreiben. **(A)**
 - Nach Abschluss des zweiten Monitoringjahres ist der Algorithmus in gleicher Weise als endgültige Abschaltgrundlage zu berechnen und dieser ist im Betrieb dauerhaft zu berücksichtigen. **(A)**
 - Das Einvernehmen bezüglich einer Änderung der Abschaltung ist jeweils zuvor bei der Unteren Naturschutzbehörde des Kreises Siegen-Wittgenstein anhand der Vorlage der Berechnungsunterlagen einzuholen. **(A)**

S 8 Wildkatze (zeitliche Befristung und Baufeldräumung)

- An allen antragsgegenständlichen Anlagenstandorten sind die Baufeldräumungen sowie die vorbereitenden Vegetationsbeseitigungen nur zwischen dem 01.10. und 28./29.02. des Folgejahres zulässig. **(A)**
- Während der Bauvorbereitungen und -durchführungen sind zur Vermeidung von sich im Bereich der Baustellen oder deren Nahbereich zwecks Unterschlupf oder Fortpflanzung einfindenden und somit durch den Baustellenbetrieb gefährdeten

Wildkatzen Stamm- und Brennholzlagerungen im Bereich der Baufelder sowie in deren Umfeld bis in eine Distanz von 300 m unzulässig. **(A)**

- Vor Beginn aller Arbeiten vorhandene entsprechende Lagerungen sind vorab zu entfernen, wobei eine wiederum vorherige Prüfung durch die Umweltbaubegleitung auf evtl. Vorkommen der Wildkatze hin die artenschutzrechtliche Unbedenklichkeit der Beseitigung bestätigen muss. **(A)**

V 1 Waldschnepfe / V 3 planungsrelevante, nicht WEA-empfindliche Vogelarten allgemein / V 4 Schwarzspecht (jeweils zeitliche Befristung und Baufeldräumung)

- Analog zur Vermeidungsmaßnahme S 8 sind an allen Vorhabenstandorten die Vegetationsbeseitigungen und weiteren Baufeldräumungen nur im Zeitraum 01.10. – 28./29.02. des Folgejahres zulässig. **(A)**

V 5 Schwarzspecht (zeitliche Befristung der Bauzeit)

- Im Zeitraum 01.03. - 31.07. sind im Bereich des Anlagenstandortes WEA 03 sowie der diesbezüglich bis zum nächsten befestigten Forstwirtschaftsweg neu zu erstellenden Zuwegung keinerlei Bautätigkeiten und auch keine sonstigen mit dem Einsatz von Bau- und Transportmaschinen oder -fahrzeugen verbundene Tätigkeiten wie etwa Materialtransporte zulässig. **(A)**

V 6 Schwarzspecht / zugleich betreffend alle weiteren höhlenbrütenden planungsrelevanten Vogelarten (Ersatz von Bruthöhlen)

Anlagenstandort WEA 3

- Bei Verlust der im Bereich der neu zu erstellenden Zuwegung festgestellten Schwarzspecht-Bruthöhle sind anderenorts 3 für die Art geeignete Nisthilfen (2 x Bruthöhle / 1 x Schlafhöhle) auszubringen. **(A/CEF)**
Alternativ ist entsprechend des AFB die sachgerechte Fräsung von 3 Baumhöhlen an 3 verschiedenen Bäumen möglich. **(H)**

Anlagenstandorte WEA 1 – WEA 3

- Zu entfernende Bäume mit einem Brutmöglichkeitenpotential für höhlennutzende Vogelarten sind vor der Beseitigung auf einen entsprechenden möglichen Besatz hin zu überprüfen. **(A)**
- Bei Besatznachweis ist die Beseitigung auf einen späteren Zeitpunkt nach erneuter entsprechender Kontrolle zu verschieben und die Entfernung ist erst zulässig, wenn seitens der Umweltbaubegleitung hinsichtlich einer Nutzung die artenschutzrechtliche Unbedenklichkeit bestätigt ist. **(A)**
- Nicht besetzte Höhlen sind, sofern die Beseitigung nicht unmittelbar nach der Kontrolle erfolgt, dergestalt zu verschließen, dass eine erneute Nutzung unterbunden wird, jedoch ggfs. übersehene Tiere noch entweichen können. **(A)**
- Zu entfernende Bäume mit entsprechendem Potential (ausgenommen ist die bestätigte Schwarzspecht-Bruthöhle am Standort WEA 03) sind durch Ausbringung von 1 Höhlenbrüterkasten je entfallendem Baum anderenorts auszugleichen. **(A/CEF)**

Nebenbestimmungen bezüglich der Umsetzung

- Der jeweils als CEF-Maßnahme herzustellende Ausgleich muss artspezifisch der entfallenden Lebensstätteneignung entsprechen. **(A)**
- Alle als Ausgleich für verlorengelassene Lebensstätten vorzusehenden Höhlenbrüter-Nisthilfen sind vor Entfernung der betreffenden Bäume auszubringen. **(A)**
- Zu verwenden sind ausschließlich Höhlenbrüter-Nisthilfen, deren Eignung vom Hersteller nachweislich bestätigt wird bzw. eine Fräsung von Baumhöhlen bezüglich des Standortes WEA 03 hat nach fachlich anerkannten Standards zu erfolgen. **(A)**
- Die Standorte der auszubringenden Höhlenbrüterkästen bzw. der erfolgten Höhlenfräsungen sind in Abständen von mind. 300 m zu den antragsgegenständlichen Windenergieanlagen und anderen artspezifischen Störquellen sowie in nach fachlich-artspezifischen Kriterien geeigneten Strukturen vorzusehen. **(A)**
- Die Ausbringung der Nisthilfen sowie auch das erforderliche Monitoring sind im Übrigen nach Maßgabe des „*Methodenhandbuch zur Artenschutzprüfung in NRW - Bestandserfassung, Wirksamkeit von Artenschutzmaßnahmen und Monitoring*“ (FÖA 2021 / i.A. des MULNV) durchzuführen. **(A)**
- Eine jeweils anlagenstandortspezifische berichtsförmige Zusammenfassung der Überprüfungen, Ergebnisse, vorgenommenen Schutz-, Vermeidungs- und Ausgleichsmaßnahmen sowie eine Auflistung und Modellbenennung ausgebrachter Kästen ist der Unteren Naturschutzbehörde des Kreises Siegen-Wittgenstein nach erfolgter Durchführung einschließlich einer geodatenbasierten Verortung, einer Lageplanübersicht sowie einer Fotodokumentation zur Verfügung zu stellen. **(A)**
- Spätestens alle 3 Jahre ab Ausbringung ist eine Funktionsüberprüfung der ausgebrachten Nisthilfen vorzunehmen und vorliegende Mängel sind umgehend zu beheben. **(A)**
- Der Unteren Naturschutzbehörde des Kreises Siegen-Wittgenstein sind innerhalb von 4 Wochen nach Durchführung der Funktionsüberprüfungen jeweils Kurzberichte bzgl. der Ergebnisse zur Verfügung zu stellen. **(A)**
- Maßnahmen zur Kompensation von Beeinträchtigungen artenschutzrechtlich relevanter Vorkommen wie vorliegend höhlenbrütenden Vogelarten stellen **nach § 44 (5) BNatSchG** CEF-Maßnahmen („**measures that ensure the continued ecological functionality**“) **dar und sind demnach mindestens bis zum Rückbau der durch ihre Errichtung den Lebensstättenverlust jeweils verursachenden Windenergieanlage zu erhalten. (A/H)**

4.

Sind in den zu beanspruchenden Baufeldern Ameisenhögel vorhanden, so ist vor Beginn jedweder Arbeiten das Vorgehen zum Schutz des Vorkommens unter Einbeziehung der Ameisenschutzwerke e.V. (Landesverband NRW) zu koordinieren. **(A)**

5.

Das im Zuge der Baufeldherrichtungen anfallende Gehölzschnitt- und Stubbenmaterial ist sofort zu häckseln bzw. alternativ mind. 300 m außerhalb der Baufelder abzulagern. **(A)**

6.

Erforderliche Baustellenbeleuchtungen sind in Anlehnung an den „Leitfaden zu Neugestaltung und Umrüstung von Außenbeleuchtungsanlagen“ des Bundesamtes für Naturschutz (BfN-Skript Nr. 543) in einer für Insekten unschädlichen Art und Weise vorzusehen. **(A)**

7.

Zwischen dem 01.03. und 31.07. eines Jahres sind der tägliche Betrieb der Baustellen und Transportfahrten nur im Zeitraum zwischen Beginn der bürgerlichen Morgendämmerung und Ende der bürgerlichen Abenddämmerung zulässig und eine darüberhin-
ausgehende Beleuchtung der Baustellenbereiche auch während der Nachtstunden ist unzulässig. **(A)**

8.

Wird im Falle von Anlagenreparaturen die Reaktivierung von Arbeitsflächen insbesondere in Form von Vegetationsbeseitigungen und Befestigungen erforderlich, so ist das Vorgehen zur Herrichtung entsprechender Bereiche vorab mit der Unteren Naturschutzbehörde des Kreises Siegen-Wittgenstein abzustimmen. **(A)**

9.

Zu widerhandlungen gegenüber dem bundesgesetzlichen Artenschutz sind gem. § 69 und § 71 BNatSchG i.V.m. § 78 LNatSchG NRW strafrechtlich zu verfolgen und können mit Bußgeldern bzw. Freiheitsstrafen belegt werden. **(H)**

10.

Die Untere Naturschutzbehörde des Kreises Siegen-Wittgenstein behält sich vor, bezüglich des Projektes „Womelsdorf“ bei nach Genehmigungserteilung auftretenden artenschutzfachlichen resp. –rechtlichen Konflikten im Bedarfsfall in gegebenenfalls eigener verfahrensrechtlicher Zuständigkeit weitere Auflagen zur erforderlichen Beachtung des Artenschutzes aufzuerlegen. **(H)**

IV.

Beeinträchtigungen des Landschaftsbildes sowie von Biotopstrukturen und Funktionen des Naturhaushaltes

1.

Kompensation der Beeinträchtigungen von Biotopstrukturen und Funktionen des Naturhaushaltes

Für die Kompensation der durch die Anlagenerrichtungen des Antragspaketes „Womelsdorf“ entstehenden Beeinträchtigungen von Biotopstrukturen sowie weiterer Funktionen des Naturhaushaltes einschließlich Böden werden gem. § 15 (2) sowie § 16 BNatSchG i.V.m. § 31 sowie § 32 LNatSchG NRW folgende Kompensationsmaßnahmen festgesetzt:

Ausgleichsmaßnahmen gem. § 15 (2) BNatSchG i.V.m. § 31 LNatSchG NRW

Entsprechend den seitens der Antragstellerin vorgelegten kartographischen und tabellarischen Darstellungen zur Eingriffsermittlung sind die im Plan-Zustand als **Aufforstung mit standortgerechten Baumarten** vorgesehenen Flächen in den jeweils genannten Flächengrößen mit Laubgehölzen wie folgt zu bepflanzen: **(A)**

Verwendung von mind. 3 standörtlich geeigneten heimischen Laubbaumarten

Anteil der Hauptbaumart max. 70 %

Durchführung im Übrigen nach forstwirtschaftlichen Gesichtspunkten möglich sowie innerhalb von 2 Jahren nach Wiederherstellung der jeweiligen Flächen

Alle in diesem Sinne zur Kompensation von Eingriffsfolgen durchgeführten Anpflanzungen stellen gemäß § 39 (1) Nr. 3 LNatSchG NRW Gesetzlich geschützte Landschaftsbestandteile dar, welche entsprechend § 29 (2) BNatSchG dauerhaft zu erhalten sind und nicht erheblich beeinträchtigt werden dürfen. **(H)**

V.

Erteilung einer Befreiung nach § 67 BNatSchG von den Verbotsfestsetzungen des Landschaftsplanes Erndtebrück hinsichtlich des Landschaftsschutzgebietes Erndtebrück

Den zur Verfügung gestellten Verfahrensunterlagen ist ein Antrag auf Erteilung einer Befreiung vom Landschaftsschutz für 3 Windenergieanlagen zu entnehmen, wobei allerdings keine Projektbezeichnung erfolgt (vgl. Antragsunterlage 1.4 / Schreiben der Antragstellerin v. 13.04.21 rsp. unterzeichnet 11.10.22). Da jedoch den Ausführungen im Übrigen zu entnehmen ist, dass es sich um Anlagenstandorte innerhalb des Landschaftsschutzgebietes Erndtebrück handelt und hinsichtlich einer Begründung ein Verweis auf die Inhalte des LBP erfolgt wird zu Grunde gelegt, dass dieses Schreiben trotz fehlender konkreter Bezugnahme verfahrensgegenständlich sein soll.

Im Weiteren führt der LBP anhand § 26 (3) BNatSchG zutreffend aus, dass der Errichtung und dem Betrieb von Windenergieanlagen sowie zugehöriger Nebenanlagen derzeit unter bestimmten -und bezüglich des Projektes „Womelsdorf“ derzeit vorliegenden Bedingungen ein Bauverbot entsprechender Landschaftsschutzgebietsausweisungen nicht entgegensteht. Einer Entscheidung hinsichtlich der naturschutzrechtlichen Zulässigkeit der antragsgegenständlichen Windenergieanlagen innerhalb des Landschaftsschutzgebietes Erndtebrück sowie bezüglich der Erteilung einer Befreiung nach § 67 BNatSchG von entsprechenden Verboten des Landschaftsplanes Erndtebrück bedarf es demnach nicht. **(H)**

D.VII. Auflagen (A) zum Luftverkehrsrecht

1. An den jeweiligen Windkraftanlagen ist Tages- und Nachtkennzeichnung gemäß der „Allgemeinen Verwaltungsvorschrift zur Kennzeichnung von Luftfahrthindernissen (AVV; Nfl I - 143/07 vom 24.05.2007)" inkl. der „Allgemeinen Verwaltungsvorschrift zur Kennzeichnung von Luftfahrt-hindernissen" (BAnz AT v. 30.04.2020 B4) anzubringen und eine Veröffentlichung als Luftfahrthindernis zu veranlassen. **(A)**
2. Da eine Tageskennzeichnung für die Windkraftanlagen erforderlich ist, sind die Rotorblätter der Windkraftanlage weiß oder grau auszuführen; im äußeren Bereich sind sie durch 3 Farbfelder von je 6 m Länge
 - a) außen beginnend 6 m orange — 6 m weiß — 6 m orange oder
 - b) außen beginnend mit 6 m rot - 6 m weiß oder grau - 6 m rot zu kennzeichnen.

Hierfür sind die Farbtöne verkehrsweiß (RAL 9016), grauweiß (RAL 9002), lichtgrau (RAL 7035), achatgrau (RAL 7038), verkehrsorange (RAL 2009) oder verkehrsrot (RAL 3020) zu verwenden. Die Verwendung entsprechender Tagesleuchtfarben ist zulässig. **(A)**

2. Aufgrund der beabsichtigten Höhe der WKA ist das Maschinenhaus auf halber Höhe rückwärtig umlaufend mit einem 2 m hohen orange/ roten Streifen zu versehen. Der Streifen darf durch grafische Elemente und/ oder konstruktionsbedingt unterbrochen werden; grafische Elemente dürfen maximal ein Drittel der Fläche der jeweiligen Maschinenhausseite beanspruchen. **(A)**
3. Der Mast ist mit einem 3 m hohem Farbring in orange/ rot, beginnend in 40 m über Grund/ Wasser, zu versehen. Bei Gittermasten muss dieser Streifen 6 m hoch sein. Die Markierung kann aus technischen Gründen oder bedingt durch örtliche Besonderheiten versetzt angeordnet werden. **(A)**
4. Am geplanten Standort können abhängig von der Hindernissituation ergänzend auch Tagesfeuer (Mittelleistungsfeuer Typ A, 20 000 cd, gemäß ICAO Anhang 14, Band I, Tabelle 6.1 und 6.3 des Chicagoer Abkommens) gefordert werden, wenn dieses für die sichere Durchführung des Luftverkehrs als notwendig erachtet wird. Das Tagesfeuer muss auf dem Dach des Maschinenhauses gedoppelt installiert werden. Außerhalb von Hindernisbegrenzungsflächen an Flugplätzen darf das Tagesfeuer um mehr als 50 m überragt werden. **(A)**
5. Die Nachtkennzeichnung von WEA'en mit einer maximalen Höhe von 315 m ü. Grund/ Wasser erfolgt durch Feuer W, rot oder Feuer W, rot ES. **(A)**

6. In diesen Fällen ist eine zusätzliche Hindernisbefeuerungsebene, bestehend aus Hindernisfeuer (ES), am Turm auf der halben Höhe zwischen Grund/ Wasser und der Nachtkennzeichnung auf dem Maschinenhausdach erforderlich. Sofern aus technischen Gründen notwendig, kann bei der Anordnung der Befeuerungsebene um bis zu 5 m nach oben/ unten abgewichen werden. Dabei müssen aus jeder Richtung mindestens 2 Hindernisfeuer sichtbar sein. Sollte eine bedarfsgerechte Nachtkennzeichnung zum Einsatz kommen, ist auf dem Dach des Maschinenhauses eine zusätzliche Infrarotkennzeichnung (AVV Anhang 3) anzubringen. **(A)**
7. Es ist (z. B. durch Doppelung der Feuer) dafür zu sorgen, dass auch bei Stillstand des Rotors sowie bei einer Blinkfrequenz synchronen Drehzahl mindestens ein Feuer aus jeder Richtung sichtbar ist. Der Einschaltvorgang erfolgt grundsätzlich über einen Dämmerungsschalter gem. der AVV, Nr. 3.9. **(A)**
8. **Sofern alle Vorgaben (AVV, Anhang 6, insbesondere die Standort- und Baumusterprüfung von einer vom BMDV anerkannten Baumusterprüfstelle) erfüllt werden, kann der Einsatz einer bedarfsgerechten Nachtkennzeichnung erfolgen. Die ist der Bezirksregierung Münster anzuzeigen. Da sich der Standort aller Anlage außerhalb des kontrollierten Luftraums befindet, bestehen aus zivilen und militärischen flugsicherungsbetrieblichen Gründen keine Bedenken gegen die Einrichtung einer BNK. (A)**
9. Das Feuer W rot, bzw. Feuer W, rot ES sind so zu installieren, dass immer mindestens ein Feuer aus jeder Richtung zu sehen ist. Gegebenenfalls müssen die Feuer gedoppelt, jeweils versetzt auf dem Maschinenhausdach — nötigenfalls auf Aufständern - angebracht werden. Dabei ist zu beachten, dass die gedoppelten Feuer gleichzeitig (synchron blinkend) betrieben werden. Das gleichzeitige Blinken ist erforderlich, damit die Feuer der WEA während der Blinkphase nicht durch einen Flügel des Rotors verdeckt werden. **(A)**
10. Die Blinkfolge der Feuer auf WEA'en ist zu synchronisieren. Die Taktfolge ist auf 00.00.00 Sekunden gemäß UTC mit einer zulässigen Null-Punkt- Verschiebung von +/- 50 ms zu starten. **(A)**
11. Für die Ein- und Ausschaltvorgänge der Nachtkennzeichnung bzw. Umschaltung auf die alternative Tageskennzeichnung sind Dämmerungsschalter, die bei einer Umfeldhelligkeit von **50 bis 150 Lux** schalten, einzusetzen. **(A)**
12. Bei Ausfall der Spannungsquelle muss sich die Befeuerung automatisch auf ein Ersatzstromnetz umschalten. **(A)**
13. Bei Feuern mit sehr langer Lebensdauer (z.B. LED), kann auf ein Reserveleuchtmittel verzichtet werden, wenn die Betriebsdauer erfasst und das Leuchtmittel nach Erreichen des Punktes mit 5 % Ausfallwahrscheinlichkeit getauscht wird. Bei Ausfall des Feuers muss eine entsprechende Mitteilung an den Betreiber erfolgen. **(A)**

14. Störungen der Feuer, die nicht sofort behoben werden können, sind der NOTAM-Zentrale in Frankfurt/ Main unverzüglich unter der Rufnummer: **06103-707 5555** oder **per E- Mail: notam.office@dfs.de** bekannt zu geben. Der Ausfall der Kennzeichnung ist so schnell wie möglich zu beheben. Sobald die Störung behoben ist, ist die NOTAM- Zentrale unverzüglich davon in Kenntnis zu setzen. Ist eine Behebung innerhalb von 2 Wochen nicht möglich, ist die NOTAM-Zentrale und die zuständige Genehmigungsbehörde nach Ablauf der 2 Wochen erneut zu informieren. **(A)**
15. Für den Fall einer Störung der primären elektrischen Spannungsversorgung muss ein Ersatzstromversorgungskonzept vorliegen. Der Betrieb der Feuer ist grundsätzlich bis zur Wiederherstellung der Spannungsversorgung sicherzustellen. Die Zeitdauer der Unterbrechung zwischen Ausfall der Netzversorgung und Umschalten auf die Ersatzstromversorgung darf 2 Minuten nicht überschreiten. Diese Vorgabe gilt nicht für die Infrarotkennzeichnung. **(A)**
16. Eine Reduzierung der Nennlichtstärke beim Tagesfeuer und „Feuer W, rot“ und Feuer W rot ES ist nur bei Verwendung der vom Deutschen Wetterdienst (DWD) anerkannten meteorologischen Sichtweitenmess-geräte möglich. Installation und Betrieb haben nach den Bestimmungen des Anhangs 4 der Allgemeinen Verwaltungsvorschrift zur Kennzeichnung von Luftfahrthindernissen zu erfolgen. **(A)**
17. Sollten Kräne zum Einsatz kommen, sind diese ab 100 m ü. Grund mit einer Tageskennzeichnung und an der höchsten Stelle mit einer Nachtkennzeichnung (Hindernisfeuer) zu versehen. Die in den Auflagen geforderten Kennzeichnungen sind nach Erreichen der jeweiligen Hindernishöhe zu aktivieren und mit Notstrom zu versorgen. **(A)**
19. **Der Betreiber hat den Ausfall der Kennzeichnung unverzüglich zu beheben. (A)**
20. **Da die WEA aus Sicherheitsgründen als Luftfahrthindernis veröffentlicht werden muss, sind der Bezirksregierung Münster – Flugsicherung vor Baubeginn unaufgefordert rechtzeitig unter Angabe des Aktenzeichens 26.01.01.07 Nr. 31-23 bekannt zu geben. Dabei sind folgende endgültige Veröffentlichungsdaten für die Anlage anzugeben:**
 1. Mindestens 6 Wochen vor Baubeginn dieses Datum und
 2. Spätestens 4 Wochen nach Errichtung die endgültigen Vermessungsdaten zu übermitteln, um die Vergabe der ENR- Nr. und die endgültige Veröffentlichung in die Wege leiten zu können.

Diese Meldung der endgültigen Daten umfasst dann die folgenden Details:

 - a. DFS- Bearbeitungsnummer
 - b. Name des Standortes

- c. Art des Luftfahrthindernisses
- d. Geogr. Standortkoordinaten [Grad, Min., Sek. mit Angabe des Bezugsellipsoids (Bessel, Krassowski oder WGS 84 mit einem GPS-Empfänger gemessen)]
- e. Höhe der Bauwerksspitze [m ü. Grund]
- f. Höhe der Bauwerksspitze [m ü. NN, Höhensystem: DHHN 92]
- g. Art der Kennzeichnung (Beschreibung) **(A)**

D.VIII. Auflagen (A) zum Abfallwirtschafts- und Bodenschutzrecht

1. Zur Sicherstellung des ordnungsgemäßen und schadlosen Umgangs mit den umzulagernden Bodenmassen vor, während und nach den geplanten Erd- und Gründungsarbeiten ist eine bodenkundliche Baubegleitung (BBB) einzusetzen. Ein Sachverständiger nach § 18 BBodSchG ist entbehrlich, wenn eine ökologische Baubegleitung eingesetzt wird, die die Berücksichtigung der speziellen fachlichen Belange und rechtlichen Vorgaben des Bodenschutzes sicherstellt. Name und Anschrift des beauftragten Fachgutachters sind der Unteren Abfallwirtschafts- und Bodenschutzbehörde des Kreises Siegen-Wittgenstein spätestens 4 Wochen vor Beginn der Arbeiten schriftlich mitzuteilen. **(A)**
2. Bei den Erd- und Gründungsarbeiten sind die Vorgaben der DIN 19639 „Bodenschutz bei Planung und Durchführung von Bauvorhaben“ sowie die Vorgaben der DIN 18915 „Vegetationstechnik im Landschaftsbau — Bodenarbeiten“ zwingend zu beachten. **(A)**
3. Bei den Erd- und Gründungsarbeiten ist stets der aktuelle Bodenwassergehalt zu berücksichtigen. Bei zu feuchten Bodenverhältnissen sind die Baumaßnahmen einzustellen oder geeignete Schutzmaßnahmen zu ergreifen. **(A)**
4. Die Befahrung von unbefestigten und verdichtungsempfindlichen Böden mit schwerem Baugerät ist in der Regel zu vermeiden. Hinsichtlich der Befahrung von unbefestigten Böden ist die DIN 19639 und somit die aktuelle Konsistenz zu beachten (eingeschränkt befahrbar bis Konsistenzstufe 3). In Ausnahmefälle ist die BBB anzurufen. **(A)**
5. Die Erd- und Gründungsarbeiten sind vom beauftragten Fachgutachter in einem gutachtlichen Bericht zu dokumentieren. Der Bericht ist der Unteren Abfallwirtschafts- und Bodenschutzbehörde des Kreises Siegen-Wittgenstein spätestens 3 Monate nach Abschluss der Arbeiten unaufgefordert vorzulegen. **(A)**

D.IX. Auflagen (A) und Hinweise (H) zum Wasserrecht sowie zum Umgang mit wassergefährdenden Stoffen

1. Bei dem Befüllen und dem Wechsel von wassergefährdenden Stoffen wie Öl und Kühlmittel ist eine Leckerkennung durch infrastrukturelle Maßnahmen zu gewährleisten. Die in der Prozessbeschreibung der Firma Lonsdorfer zum „Schmierstoffwechsel (On- & Offshore) SIEMENS Gamesa“ genannten Schutzmaßnahmen sind zu beachten und umzusetzen. **(A)**
2. Die Untere Wasserbehörde des Kreises Siegen-Wittgenstein ist über den Beginn und das Ende der Arbeiten frühzeitig zu informieren. **(A)**
3. Der Unteren Wasserbehörde des Kreises Siegen-Wittgenstein ist für die gesamte Bauphase eine verantwortliche Person zu benennen. **(A)**
4. Zum vorbeugenden Gewässerschutz sind für eventuelle Unfälle oder Schadensfälle, bei denen Öle freigesetzt werden können, auf der Baustelle geeignetes Ölbindemittel in ausreichender Menge vorzuhalten. **(A)**
5. Kann bei einer Betriebsstörung nicht ausgeschlossen werden, dass wassergefährdende Stoffe aus Anlagenteilen austreten, sind unverzüglich Maßnahmen zur Schadensbegrenzung zu ergreifen. Die Anlage ist unverzüglich außer Betrieb zu nehmen, wenn einer Gefährdung oder Schädigung eines Gewässers nicht auf andere Weise verhindert werden kann; soweit erforderlich, ist die Anlage zu entleeren (§ 24 Abs. 1. der Verordnung über Anlagen zum Umgang mit wassergefährdenden Stoffen AWSV)). **(H)**
6. Das Austreten wassergefährdender Stoffe in einer nicht nur unerheblichen Menge ist der zuständigen Unteren Wasserbehörde des Kreises Siegen-Wittgenstein oder einer Polizeidienststelle unverzüglich anzuzeigen. Die Verpflichtung besteht auch bei dem Verdacht, dass Wasser gefährdende Stoffe in einer nicht nur unerheblichen Menge bereits ausgetreten sind, wenn eine Gefährdung eines Gewässers oder von Abwasseranlagen nicht auszuschließen ist (§ 24 Abs. 2 AwSV). **(H)**
7. An den Windenergieanlagen ist eine Telefonnummer, unter der bei Betriebsstörungen eine Alarmierung erfolgen kann, gut sichtbar anzubringen (§ 44 Abs. 4 AwSV). **(H)**
8. Die Dichtheit der Anlage und die Funktionsfähigkeit der Sicherheitseinrichtungen sind regelmäßig zu kontrollieren (§ 46 Abs. 1 AwSV). **(H)**
9. Die gezielte Einleitung von Niederschlagswasser in ein Gewässer (Grundwasser oder Oberflächengewässer) bedarf der wasserrechtlichen Erlaubnis (§ 8 Wasserhaushaltsgesetz (WHG)).
Ausgenommen hiervon bleibt die Einleitung von Niederschlagswasser über die belebte Bodenzone, soweit für die Versickerung keine technischen Hilfsmittel wie

beispielsweise Mulden oder Rigolen verwendet werden. Die notwendige Erlaubnis wird nicht von der Genehmigung nach dem Bundesimmissionsschutzgesetz erfasst und muss vor der erstmaligen Gewässerbenutzung erteilt sein. Zuständig ist die Untere Wasserbehörde des Kreises Siegen-Wittgenstein. **(H)**

D.X. Auflage (A) des Bundesamtes für Infrastruktur, Umweltschutz und Dienstleistungen der Bundeswehr

1. Vier Wochen vor Baubeginn sind dem

Bundesamt für Infrastruktur, Umweltschutz und Dienstleistungen der Bundeswehr, Infra I.3, Fontainengraben 200, 53123 Bonn

unter Angabe des

Zeichens III-0327-23-BIA

alle endgültigen Daten wie Art des Hindernisses, Standort mit geographischen Koordinaten in WGS 84, Höhe über Erdoberfläche, Gesamthöhe über NN, ggf. Art der Kennzeichnung und Zeitraum Baubeginn bis Abbauende anzuzeigen. **(A)**

D.XI. Auflage (A) zum Arbeitsschutz

1. Windenergieanlagen unterliegen gemäß Einordnung der Europäischen Kommission in Gänze der RL 2006/42/EG. Mit Ausstellung der EG-Konformitätserklärung sowie der Anbringung der CE-Kennzeichnung an einer WEA, bestätigt der Hersteller die Konformität der betreffenden WEA mit den Vorgaben der RL 2006/42/EG, und dass er dies mit Hilfe des erforderlichen Konformitätsbewertungsverfahrens ermittelt hat. Dies schließt die Bestätigung ein, dass die WEA die Vorgaben des Produktsicherheits-rechts hinsichtlich Sicherheit und Gesundheit von Personen bei bestimmungsgemäßer oder vorhersehbarer Verwendung, also auch arbeits-schutzrelevante Belange erfüllt.

Die Konformitätserklärung der jeweiligen Anlage ist der Genehmigungsbehörde spätestens zum Termin der Inbetriebnahme der Anlage zu übermitteln. **(A)**

D.XII. Hinweis (H) zum LWL – Archäologie für Westfalen

1. Bei Bodeneingriffen können Bodendenkmäler (kultur- und/oder naturgeschichtliche Bodenfunde, d.h. Mauern, alte Gräben, Einzelfunde aber auch Veränderungen und Verfärbungen in der natürlichen Bodenbeschaffenheit, Höhlen und Spalten, aber auch Zeugnisse tierischen und/oder pflanzlichen Lebens aus Erdgeschichtlicher Zeit, Fossilien) entdeckt werden. Die Entdeckung von Bodendenkmälern ist der Stadt/Gemeinde als Untere Denkmalbehörde und/oder der LWL-Archäologie für Westfalen, Außenstelle Olpe (Tel.: 02761 - 93750; Fax: 02761 - 937520), unverzüglich anzuzeigen. Das entdeckte Bodendenkmal und die Entdeckungsstätte sind bis zum Ablauf von einer Woche nach der Anzeige unverändert zu belassen, wenn nicht die Obere Denkmalbehörde die Entdeckungsstätte vorher freigibt oder die Fortsetzung der Arbeiten gestattet.
Die Obere Denkmalbehörde kann die Frist verlängern, wenn die sachgerechte Untersuchung oder die Bergung des Bodendenkmals dies erfordern und dies für die Betroffenen zumutbar ist (§ 16 Abs. 2 Denkmalschutzgesetz NW). Gegenüber der Eigentümerin oder dem Eigentümer sowie den sonstigen Nutzungsberechtigten eines Grundstücks, auf dem Bodendenkmäler entdeckt werden, kann angeordnet werden, dass die notwendigen Maßnahmen zur sachgemäßen Bergung des Bodendenkmals sowie zur Klärung der Fundumstände und zur Sicherung weiterer auf dem Grundstück vorhandener Bodendenkmäler zu dulden sind (§ 16 Abs. 4 Denkmalschutzgesetz NW). **(H)**

E Begründung

E.I. Genehmigungsverfahren

Die Firma WestfalenWIND Planungs GmbH & Co. KG, Vattmannstraße 6 in 33100 Paderborn, beantragt die Genehmigung nach § 4 des BImSchG für die Errichtung und den Betrieb von

drei Anlagen zur Nutzung von Windenergie mit einer Gesamthöhe von je mehr als 50 Metern (Nr. 1.6.2 des Anhang 1 der 4. BImSchV)

im Außenbereich in 57339 Erndtebrück,

WEA 01: 57339 Erndtebrück, Gemarkung: Womelsdorf, Flur: 1, Flurstück: 12

WEA 02: 57339 Erndtebrück, Gemarkung: Womelsdorf, Flur: 1, Flurstück: 13

WEA 03: 57339 Erndtebrück, Gemarkung: Womelsdorf, Flur: 1, Flurstück: 14

in dem unter Abschnitt B dieses Bescheides aufgeführten Umfang.

Die v.g. Anlagen gehören zu den im Anhang 1 zur Vierten Verordnung zur Durchführung des Bundes-Immissionsschutzgesetzes (Verordnung über genehmigungsbedürftige Anlagen - 4. BImSchV) in der zurzeit geltenden Fassung der Bekanntmachung vom 31.05.2017 (BGBl. I S. 1440/FNA 2129-8-4-3) unter Nr. 1.6.2 genannten Anlagen, deren Errichtung und Betrieb gemäß §§ 4 ff. BImSchG einer Genehmigung bedürfen.

Das gesamte seitens der gemeinsamen Vorhabenträgerin in sieben Antragspakete (Gutes Wasser Süd, Womelsdorf, Elstrauch, Homburg, Neujagen, Rentmeisterskopf und Wingshausen) aufgeteilte Vorhaben fällt in Nr. 1.6.2 des Anhangs 1 zur 4. BImSchV.

Gemäß § 1 Abs. 3 der Zuständigkeitsverordnung Umweltschutz (ZustVU) vom 03.02.2015 in der zurzeit geltenden Fassung ist u.a. hinsichtlich der Genehmigung und Überwachung der hier in Rede stehenden Anlagen die Untere Umweltschutzbehörde (hier: Kreis Siegen-Wittgenstein) zuständig.

Das Gesamtvorhaben mit den einzelnen Antragspaketen (Gutes Wasser Süd, Womelsdorf, Elstrauch, Homburg, Neujagen, Rentmeisterskopf und Wingshausen) fällt zugleich unter § 2 Abs. 4 Nr. 1 des Gesetzes über die Umweltverträglichkeitsprüfung (UVPG) in Verbindung mit § 1 Abs. 1 Nr. 1 UVPG und Nr. 1.6.3 der Anlage 1, Spalte 2 (S) UVPG (Errichtung und Betrieb einer Windfarm mit Anlagen mit einer Gesamthöhe von jeweils mehr als 50 Metern mit 3 bis weniger als 6 Windkraftanlagen).

Jedoch besteht für das Gesamtvorhaben mit den einzelnen Antragspaketen (auch mit eingeschlossen die Antragspakete Gutes Wasser, Hermeskopf, Kilbe Nord, Lauberg & Paulsgrund) aufgrund der kumulierenden Wirkung gemäß § 10 i.V.m. § 6 des Gesetzes

über die Umweltverträglichkeitsprüfung (UVP) die Pflicht zur Durchführung einer Umweltverträglichkeitsprüfung (UVP), da die Größen- oder Leistungswerte durch das Gesamt-Vorhaben erreicht oder überschritten werden.

Wegen der Pflicht zur Durchführung einer Umweltverträglichkeitsprüfung ist daher über die Zulässigkeit des Vorhabens mit den einzelnen Antragspaketen gemäß § 2 Abs. 1 Nr. 1 lit. c der 4. BImSchV im förmlichen Genehmigungsverfahren mit Öffentlichkeitsbeteiligung nach § 10 BImSchG zu entscheiden. Ein UVP-Bericht wurde als Bestandteil der Antragsunterlagen vorgelegt.

Öffentlichkeitsbeteiligung

Das Vorhaben, Ort und Zeit der Auslegung der Antragsunterlagen der Firma WestfalenWIND Planungs GmbH & Co. KG, Vattmannstraße 6 in 33100 Paderborn, sowie der Termin zur Erörterung der Einwendungen wurden entsprechend § 10 Abs. 3 BImSchG i.V.m. §§ 8 ff. der 9. BImSchV am 04.03.2023 im Amtsblatt (Nr. 09/2023) der Bezirksregierung Arnsberg, auf der Internetseite des Kreises Siegen-Wittgenstein, in den örtlichen Tageszeitungen (Siegener Zeitung, Westfalenpost, Westfälische Rundschau, HNA Hessische/Niedersächsische Allgemeine Presse) und im UVP-Portal öffentlich bekannt gemacht. Im Rahmen dieser Bekanntmachung wurde bereits der geplante Erörterungstermin am Montag, den 14.08.2023, mit Zeit und Ort bekannt gegeben.

Die Antragsunterlagen konnten dann im Zeitraum vom Montag, den 13.03.2023 bis einschließlich Mittwoch, den 12.04.2023 bei der Unteren Immissionsschutzbehörde des Kreises Siegen-Wittgenstein, der Stadt Bad Berleburg, der Gemeinde Erndtebrück, der Stadt Bad Laasphe, der Stadt Hilchenbach, der Gemeinde Kirchhundem, der Stadt Schmallenberg, der Stadt Winterberg, der Stadt Hallenberg und der Gemeinde Allendorf (Eder) – Außenstelle Bromskirchen von jedermann eingesehen werden. Während der Auslegung und einen Monat nach Ablauf der Auslegungsfrist konnten gemäß § 12 der 9. BImSchV Einwendungen gegen das Vorhaben schriftlich bei der Unteren Immissionsschutzbehörde des Kreises Siegen-Wittgenstein, der Stadt Bad Berleburg, der Gemeinde Erndtebrück, der Stadt Bad Laasphe, der Stadt Hilchenbach, der Gemeinde Kirchhundem, der Stadt Schmallenberg, der Stadt Winterberg, der Stadt Hallenberg und der Gemeinde Allendorf (Eder) – Außenstelle Bromskirchen erhoben werden. Die Einwendungsfrist endete am Freitag, den 12.05.2023.

Es sind sechs (6) Einwendungen form- und fristgerecht eingegangen.

Nach pflichtgemäßem Ermessen wurde durch die Genehmigungsbehörde entschieden, dass die sechs (6) Einwendungen einer Erörterung bedürfen.

Aufgrund der geringen Anzahl an Einwendungen zu den einzelnen Antragspaketen wurden die zwei angesetzten Erörterungstermine aus der öffentlichen Bekanntmachung vom 04.03.2023 auf einen Erörterungstermin gebündelt.

Diese Information wurde mit einer erneuten öffentlichen Bekanntmachung am 27.05.2023 im Amtsblatt (Nr. 22/2023) der Bezirksregierung Arnsberg, auf der Internet-

seite des Kreises Siegen-Wittgenstein, in den örtlichen Tageszeitungen (Siegener Zeitung, Westfalenpost, Westfälische Rundschau, HNA Hessische/Niedersächsische Allgemeine Presse) und im UVP-Portal öffentlich bekannt gemacht.

Der Erörterungstermin fand somit am Montag, den 14.08.2023 um 10.00 Uhr im Bürgerhaus Bad Berleburg, Marktplatz 1a in 57319 Bad Berleburg für alle 7 Antragspakete (Gutes Wasser Süd, Womelsdorf, Elstrauch, Homburg, Neujagen, Rentmeisterskopf und Wingshausen) statt.

Die Einwendungen wurden im Rahmen des Erörterungstermins erörtert und im folgenden Entscheidungsprozess berücksichtigt.

E.II. Umweltverträglichkeitsprüfung/Zusammenfassende Darstellung

Die umweltbezogenen Genehmigungsvoraussetzungen werden im Zuge der Umweltverträglichkeitsprüfung (UVP) gemäß § 20 Abs. 1 a und 1b der 9. BImSchV schutzbezogen strukturiert geprüft und bei der Entscheidung berücksichtigt. Wechselwirkungen werden im Rahmen der Darstellung zu den einzelnen Schutzgütern aufgezeigt und durch Verweise auf die anderen Schutzgüter verknüpft bzw. nach der Darstellung und Bewertung der Schutzgüter auch separat dargestellt und bewertet. Methodisch ist für die UVP ein mehrstufiges Prüfschema vorgesehen: Zunächst werden die Umweltauswirkungen dargestellt, danach bewertet und schließlich bei der Entscheidung berücksichtigt. Allerdings ist bei den Umweltaspekten, die auf der Tatbestandsseite wertende Elemente enthalten (insbesondere Arten- und Landschaftsschutz, Kulturgüter), keine klare Trennung zwischen Darstellung und Bewertung möglich, da hier die Aussage, dass eine Auswirkung vorliegt und wie hoch sie ist, bereits bewertende Elemente enthält.

Die UVP ist ein behördliches Prüfverfahren. Die Darstellung, Bewertung und Berücksichtigung der Umweltauswirkungen erfolgt auf der Basis der Antragsunterlagen einschließlich der nachgereichten bzw. vorgelegten Unterlagen und dem UVP-Bericht, der Stellungnahmen der beteiligten Fachbehörden und eigener Erkenntnisse der Genehmigungsbehörde (z.B. auch aus Unterlagen und Umweltprüfungen von vorlaufenden Planverfahren bzw. anderer Genehmigungsverfahren im Vorhabengebiet) sowie der eingegangenen Einwendungen. Die vom Antragsteller vorgelegten Unterlagen sind also nur ein Teil der gesamten behördlichen Antragsprüfung und der behördlichen UVP. Dementsprechend nehmen die Fachbehörden und die Genehmigungsbehörde bei ihrer Prüfung gegenüber den durch den Antragsteller vorgelegten Unterlagen und Gutachten z. T. ergänzende, klarstellende oder abweichende Beurteilungen vor.

Prüfgegenstand und Prüfumfang

Nach § 4 e Abs. 3 der 9. BImSchV richtet sich der Umfang der Untersuchungen nach den einschlägigen, für die Entscheidung maßgeblichen fachrechtlichen Vorschriften. Zudem wird betont, dass nur entscheidungserhebliche Unterlagen vorzulegen sind (Satz 1 der Anlage zu § 4e der 9. BImSchV). Die verschiedenen Umweltfachgesetze (BImSchG, BNatSchG, LNatSchG, WHG usw.) fordern durchgehend die vollständige Betrachtung der Umweltauswirkungen der konkret beantragten Anlagen, unter Einbeziehung der materiellen Vorbelastung durch bereits bestehende Anlagen.

Regelungen für bereits bestehende bzw. genehmigte WEA können im Zuge dieser Genehmigung jedoch nicht getroffen werden. Das Einbeziehen als materielle Vorbelastung bedeutet daher, dass die Auswirkungen anderer WEA (nur) insoweit einbezogen werden wie sie mit den Auswirkungen der hier beantragten Anlage zusammenwirken. Damit wird auch dem Gedanken des Windfarmbegriffs Rechnung getragen, der die kumulierenden Wirkungen mehrerer WEA erfassen will.

Die insgesamt sechs (6) zur öffentlichen Bekanntmachung am 04.03.2023 eingegangenen Einwendungen wurden inhaltlich ebenfalls berücksichtigt. Dies ist außerdem detailliert unter Punkt E.IV. (Entscheidung über die Einwendungen) begründet dargestellt.

E.II.a) Standortbeschreibung

Die Firma WestfalenWIND Planungs GmbH & Co. KG, Vattmannstraße 6 in 33100 Paderborn, plant die Errichtung und den Betrieb von drei Anlagen zur Nutzung von Windenergie mit einer Gesamthöhe von je mehr als 50 Metern im Außenbereich in 57339 Erndtebrück,

WEA 01: 57339 Erndtebrück, Gemarkung: Womelsdorf, Flur: 1, Flurstück: 12

WEA 02: 57339 Erndtebrück, Gemarkung: Womelsdorf, Flur: 1, Flurstück: 13

WEA 03: 57339 Erndtebrück, Gemarkung: Womelsdorf, Flur: 1, Flurstück: 14

Das Vorhaben wird „Womelsdorf“ genannt und befindet sich im Gemeindegebiet der Gemeinde Erndtebrück in der Gemarkung Womelsdorf.

E.II.b) Schutzgut Mensch, insbesondere menschliche Gesundheit (Schall, Schatten, Licht, optische bedrängende Wirkung, Freizeit- und Erholungsfunktion, Gefahrenschutz)

Das geplante Vorhaben der Errichtung und des Betriebs der Windenergieanlagen kann auf das Schutzgut Mensch, insbesondere der menschlichen Gesundheit, sowohl anlage- und betriebsbedingte als auch baubedingte negative Auswirkungen verursachen. Zu diesen Projektwirkungen zählen Immissionen durch Lärm, Licht und Verschattung, eine optisch bedrängende Wirkung, Beeinträchtigungen der Freizeit- und Erholungsfunktion sowie Gefahren durch Unfälle, verursacht z.B. durch Brand, Eiswurf oder Rotorbruch.

Schallimmissionen, einschließlich tieffrequenter Geräusche und Infraschall

Zusammenfassende Darstellung (§ 20 Abs. 1a der 9. BImSchV)

Der Betrieb der Windenergieanlagen kann in ihrer Umgebung Störwirkungen durch Betriebsgeräusche infolge mechanischer und aerodynamischer Geräusche verursachen.

Zur Beurteilung der Immissionswerte wurden zwei Schallimmissionsprognosen im Kalenderjahr 2022 erstellt. Erstens nach dem klassischen alternativen Verfahren gemäß TA Lärm „Schalltechnisches Gutachten für die Errichtung und den Betrieb von 5 Windenergieanlagen am Standort Womelsdorf und Gutes Wasser Süd von I17-Wind GmbH & Co. KG, Berichtsnummer: I17-SCH-2022-122 vom 30.08.2022 (Alternatives Verfahren)“ und zweitens nach den LAI-Hinweisen (Interimsverfahren) „Schalltechnisches Gutachten für die Errichtung und den Betrieb von 5 Windenergieanlagen am Standort Womelsdorf und Gutes Wasser von I17-Wind GmbH & Co. KG, Berichtsnummer: I17-SCH-2022-118 vom 30.08.2022 (Interimsverfahren)“.

Der Vergleich der beiden Schallgutachten hat ergeben, dass das die im Bericht Nr. I17-SCH-2022-118 vom 30.08.2022 dargestellte Berechnung nach dem Interimsverfahren höhere Schallimmissionen ergibt, woraus folglich nur noch das Gutachten nach dem Interimsverfahren zu berücksichtigen war.

Die Untersuchung zu den Schallimmissionen berücksichtigt die Geräuschvorbelastung durch 87 WEA verschiedener Anlagentypen als Punktschallquellen.

Die o.g. Schallimmissionsprognose wurde nach der Berechnungsvorschrift DIN ISO 9613-2 -modifiziert nach dem „Interimsverfahren zur Prognose der Geräuschimmissionen von Windkraftanlagen“ (NALS, Fassung 2015-05.1) für die Vor-, Zusatz- und Gesamtbelastung durchgeführt. Für die Berechnung wurden die Oktavspektren aus Herstellerangaben oder Vermessungen unter Berücksichtigung der gemäß Hinweise des Länderausschusses (LAI) zum Schallimmissionsschutz bei Windenergieanlagen (Stand 30.06.2016) anzusetzenden Sicherheitszuschläge verwendet.

Eine schalltechnische Vermessung nach der technischen Richtlinie für Windenergieanlagen, Teil 1 Bestimmungen der Schallemissionswerte (FGW-Richtlinie) liegen für die WEA vom Typ Siemens Gamesa SG 6.6-170 (WEA 01, WEA 02 & WEA 03), noch nicht vor.

Insgesamt wurden für 36 Immissionsorte (IO) über alle Geschosse und Fassaden die Vor-, Zusatz- und Gesamtbelastung berechnet. Schallreflexions- und Abschirmungseffekte von jeder WEA wurden an jedem relevanten Immissionsaufpunkt berechnet und bei der Immissionspegelberechnung mitberücksichtigt.

Schallwellen im Frequenzbereich zwischen 16 (bzw. 20) Hz und 20.000 Hz werden dem sogenannten Hörschallbereich zugeordnet. Frequenzen unter 100 Hz liegen bereits im tieffrequenten Bereich, in dem die Tonhöhenwahrnehmung langsam abnimmt bis im Infraschallbereich bei unter 20 Hz eine Tonhöhe vom menschlichen Ohr nicht mehr registriert werden kann. Die Frequenzen des Infraschalls werden vorwiegend vielfältig sensorisch wahrgenommen. Aufgrund der langen Wellenlänge von Infraschall (zwischen 17 (bei 20 Hz) und 170 m (bei 2 Hz)) ist eine Ausbreitungsdämpfung durch Luftabsorption sehr gering. Quellen natürlichen Infraschalls (< 1 Hz) sind z.B. Erdbeben, Ozeanwellen, große Wasserfälle und Stürme, künstliche Infraschallquellen sind z.B. verschiedene Verkehrsmittel oder maschinenbetriebene Nutzgeräte (Waschmaschinen, Heizungen etc.), Beschallungsanlagen und Bauwerke wie Tunnel oder Brücken.

Auch Windenergieanlagen erzeugen Infraschall, der zwar messtechnisch nachgewiesen werden kann, aber deutlich unterhalb der Hörschwelle des Menschen im Frequenzbereich unterhalb von 20 Hz liegt.

Die Bewertung tieffrequenter Geräusche und von Infraschall wird auf Grundlage der TA Lärm durchgeführt. Die TA Lärm berücksichtigt jedoch nur Geräuschanteile, die eine definierte (mittlere) Hörschwelle überschreiten. Die enge kausale Bindung von tonaler Wahrnehmung und einer empfundenen Belästigung ist aber durchaus fraglich.

Gerade bei tiefen Frequenzen ist die Dynamik zwischen gerade wahrnehmbaren Geräuschen und der Schmerzschwelle im Vergleich zu den mittleren Frequenzen des Hörbereichs geringer. Die Vermutung von belästigenden Auswirkungen auf die Gesundheit durch Infraschall wird zwar vielfältig diskutiert, allerdings ist der Beitrag, den Windenergieanlagen hier ggf. leisten, nach dem Stand des Wissens nicht entscheidungsrelevant.

Eine Prognoseberechnung tieffrequenter Schallimmissionen in Wohnhäusern ist weder nach der derzeit gültigen DIN 45680, noch nach dem Entwurf der DIN 45680 zuverlässig möglich, da die Bauweise des Hauses, die Raumabmessungen und die Raumausstattung mit eine Rolle spielen.

Bewertung (§ 20 Abs. 1b der 9. BImSchV)

Maßgeblich für die Bewertung der Schallimmissionen durch die Untere Immissionschutzbehörde des Kreises Siegen-Wittgenstein ist § 5 Abs. 1 Nr. 1 und 2 BImSchG i.V.m. der TA Lärm (1998) sowie dem Windenergie-Erlass des Landes NRW vom 08.05.2018.

An allen Immissionsaufpunkten der untersuchten 41 Immissionsorte (IO) ergibt sich eine Einhaltung oder Unterschreitung bzw. Zulässigkeit der jeweiligen Immissionsrichtwerte (IRW) der TA Lärm.

Da jedoch keine schalltechnische Vermessung nach der technischen Richtlinie für Windenergieanlagen, Teil 1 Bestimmungen der Schallemissionswerte (FGW-Richtlinie) für die WEA vom Siemens Gamesa Typ SG 6.6-170 (WEA 01, WEA 02 & WEA 03) vorliegt, ist bis zum Nachweis der Einhaltung der zugesicherten Schalleistungspegel durch gutachterliche Vermessung derzeit ein Nachtbetrieb der Windkraftanlagen unzulässig.

Erst bei Vorlage an den genehmigten Windenergieanlagen selbst oder einer anderen Windenergieanlagen gleichen Typs (Mehrfachvermessung) durchgeführten ordnungsgemäßen FGW-konformen Nachvermessung darf in eine Betriebsweise zur Nachtzeit gewechselt werden.

Somit werden die Richtwerte der TA Lärm (1998) eingehalten und es ist davon auszugehen, dass schädliche Umweltauswirkungen durch Geräuschimmissionen nicht hervorgerufen werden.

Die von WEA ausgehenden, feststellbaren Infraschallpegel sind nach einschlägigen wissenschaftlichen Untersuchungen unterhalb der Wahrnehmungsschwelle des Menschen und führen zu keinen erheblichen Belästigungen. Das MULNV NRW (2019) stellt hierzu in seinem Faktenpapier „Windenergieanlagen und Infraschall“ fest, dass die Infraschallpegel von Windenergieanlagen weit unterhalb der Wahrnehmungsschwelle des Menschen liegen und nach derzeitigen Kenntnisstand bisher kein Nachweis einer

negativen gesundheitlichen Auswirkung von Infraschall unterhalb dieser Schwelle erbracht werden konnte. Messungen verschiedener Landesumweltämter (z. B. LUBW 2016) sowie anerkannter Messinstitute haben dies vielfach belegt.

Berücksichtigung bei der Entscheidung

Die Anforderungen der TA Lärm sind eingehalten. Die Betreibergrundpflichten des § 5 Abs. 1 Nr. 1 und 2 BImSchG sind sowohl hinsichtlich der Schutz- als auch der Vorsorgepflicht erfüllt. Zur rechtlichen Absicherung wird der Betriebsmodus der Anlagen zur Nachtzeit festgelegt.

Des Weiteren wird auf Grundlage der Empfehlung des LAI (Hinweise zum Schallimmissionsschutz bei Windenergieanlagen, Stand 30.06.2016) festgelegt, dass der Nachtbetrieb erst nach einer FGW-konformen Vermessung des Anlagentyps aufgenommen werden darf. Weitergehende Anforderungen sind weder fachlich indiziert, noch rechtlich möglich.

Schattenwurf

Zusammenfassende Darstellung (§ 20 Abs. 1a der 9. BImSchV)

Nach § 3 BImSchG zählen Lichtimmissionen zu den möglichen schädlichen Umweltauswirkungen, die nach Art, Ausmaß und Dauer geeignet sind, erhebliche Nachteile oder erhebliche Belästigungen für die Allgemeinheit oder die Nachbarschaft herbeizuführen. Zur Konkretisierung der Anforderungen wurden vom Länderausschuss für Immissionsschutz (LAI) die Hinweise zur Ermittlung und Beurteilung der optischen Immissionen von Windenergieanlagen (WEA-Schattenwurf-Hinweise) erarbeitet und im Mai 2002 auf der 103. LAI-Sitzung verabschiedet. Mittlerweile liegt eine aktualisierte Fassung vom 23.01.2020, verabschiedet auf der 139. Sitzung der LAI im März 2020, vor. In den Hinweisen werden zwei Arten von Immissionsrichtwerten festgelegt:

- Immissionsrichtwert für die jährliche Beschattungsdauer: 30 Stunden
- Immissionsrichtwert für die tägliche Beschattungsdauer: 30 Minuten

Dabei gilt als Maß stets die **astronomisch** maximal mögliche Beschattungsdauer – es wird davon ausgegangen, dass die Sonne an jedem Tag des Jahres zwischen den astronomischen Sonnenauf- und Sonnenuntergangszeiten scheint. Die Windrichtung entspricht dem Azimutwinkel der Sonne, die Rotorkreisfläche steht dann senkrecht zur Einfallrichtung der direkten Sonneneinstrahlung. Die Lichtbrechung in der Atmosphäre (Refraktion) wird nicht berücksichtigt, ebenso wenig der Schattenwurf für Sonnenstände unter 3° Erhöhung über Horizont wegen Bewuchs, Bebauung und der zu durchdringenden Atmosphärenschichten in ebenem Gelände. In die Schattenwurfprognose sind alle wirkungsrelevanten Windenergieanlagen einzubeziehen, dauerhafte künstliche oder natürliche Hindernisse können berücksichtigt werden, soweit sie lichtundurchlässig sind. Eine astronomisch mögliche Beschattungsdauer von 30 Stunden im Jahr ist gleichzusetzen mit einer **meteorologisch wahrscheinlichen** Beschattungsdauer von etwa 8 Stunden pro Jahr.

Im Zusammenhang mit dem geplanten Vorhaben wurde eine Schattenwurfprognose „Berechnung der Schattenwurfdauer für die Errichtung und den Betrieb von fünf Windenergieanlagen am Standort Womelsdorf und Gutes Wasser Süd von I17-Wind GmbH & Co. KG, Berichtsnummer: I17-SCHATTEN-2022-093 vom 30.08.2022“ erstellt. Untersucht wurde die Beschattungsdauer an insgesamt 205 Immissionsorten (IO).

Schattenabschaltzeiten müssen für die Immissionsorte (IO) IO360, IO363, IO423, IO429, IO537 – IO541, IO546 – IO555, IO775 – IO810, IO829 – IO831 und IO853 bestimmt werden. Als Basis der Bestimmung der Abschaltzeiten dient die „worst-case“-Betrachtung, um eine Überschreitung der erlaubten Grenzwerte jederzeit ausschließen zu können.

Bewertung (§ 20 Abs. 1b der 9. BImSchV)

Für den Standort Erndtebrück wurde unter Berücksichtigung einer möglichen Vorbelastung eine Schattenberechnung für 87 Immissionsorte (IO) durchgeführt.

Durch die als Vorbelastung berücksichtigten Windenergieanlagen kommt es zu Schattenwurf an Immissionsorten.

Der Grenzwert für die astronomisch maximal mögliche Schattenwurfdauer von 30 Stunden pro Jahr und/oder 30 Minuten pro Tag wird an den Immissionsorten IO429, IO435, IO445, IO446, IO461 – IO588, IO590 – IO598, IO604 – IO610, IO620 – IO627, IO629, IO631 – IO634 und IO636 – IO641 überschritten.

An den übrigen Immissionsorten kommt es nicht zu Überschreitungen der geltenden Grenzwerte.

Zur Einhaltung der Richtwerte sind die geplanten WEA bei den zutreffenden meteorologischen Bedingungen zu bestimmten Zeiten abzuschalten. Dies wird durch die Installation der Abschaltautomatik an den Windkraftanlagen gewährleistet.

Die Programmierung wird auf Basis der „worst-case“-Ergebnisse erstellt, um mit größtmöglicher Sicherheit eine Überschreitung der maximal erlaubten Schattenwurfzeiten zu verhindern. Mit der Einrichtung einer solchen Schattenabschaltautomatik werden die geltenden Grenzwerte zum Schattenwurf an allen Immissionsorten eingehalten.

Durch die Einrichtung einer Abschaltautomatik, welche jegliche Zusatzbelastung ausschließt, ist nicht von erheblichen nachteiligen Umweltauswirkungen durch das geplante Vorhaben auf die menschliche Gesundheit auszugehen.

Berücksichtigung bei der Entscheidung

Die Betreibergrundpflichten des § 5 Abs. 1 Nr. 1 und 2 BImSchG sind sowohl hinsichtlich der Schutz- als auch der Vorsorgepflicht erfüllt. Weitergehende Anforderungen sind weder fachlich indiziert, noch rechtlich möglich.

Lichtimmissionen

Zusammenfassende Darstellung (§ 20 Abs. 1a der 9. BImSchV)

Von den Rotorblättern gehen aufgrund der Verwendung von reflexionsarmen Beschichtungsfarben keine Lichtreflexe (Disco-Effekt) aus. Die luftverkehrsrechtliche Tages- und Nachtkennzeichnung verursacht Lichtimmissionen.

Bewertung (§ 20 Abs. 1b der 9. BImSchV)

Maßgebliche Beurteilungsgrundlage für Lichtimmissionen ist § 5 Abs. 1 Nr.1 und 2 BImSchG i.V.m. dem gemäß Erlass „Lichtimmissionen, Messung, Beurteilung und Verminderung“ des Ministeriums für Klimaschutz, Umwelt, Landwirtschaft, Natur und Verbraucherschutz und des Ministeriums für Bauen, Wohnen, Stadtentwicklung und Verkehr des Landes Nordrhein-Westfalen vom 11.12.2014, wonach Lichtimmissionen durch die Flugsicherheitsbefeuerung als unerheblich einzustufen sind. Somit ist davon auszugehen, dass hier keine erheblichen nachteiligen Umweltauswirkungen zu befürchten sind.

Berücksichtigung bei der Entscheidung

Die Schutzanforderungen des § 5 Abs. 1 Nr.1 BImSchG i.V.m. dem Erlass „Lichtimmissionen, Messung, Beurteilung und Verminderung“ vom 11.12.2014 sind erfüllt. Darüber hinaus wird mittels Einsatz lichtschwacher Feuer, Regelung der Lichtintensität durch Sichtweitenmessgeräte und somit umfangreiche Vorsorge im Sinne von § 5 Abs. 1 Nr. 2 BImSchG betrieben wird.

Zudem verfügen die Windkraftanlagen über eine sogenannte Bedarfsgerechte Nachtkennzeichnung (BNK), die es ermöglicht, bei nächtlicher Befeuerung (d. h. die "Warnbeleuchtung") nur dann eingeschaltet, wenn sich tatsächlich auch ein Flugobjekt nähert. So können Nachbarschaft und Natur von einem Großteil der nächtlichen Lichtimmissionen entlastet werden.

Optisch bedrängende Wirkung

Zusammenfassende Darstellung (§ 20 Abs. 1a der 9. BImSchV)

Eine Beeinträchtigung öffentlicher Belange liegt gemäß § 35 Abs. 3 S. 1 Nr. 3 BauGB insbesondere vor, wenn das Vorhaben schädliche Umweltauswirkungen hervorrufen kann. Das in der Vorschrift nicht ausdrücklich aufgeführte Gebot der Rücksichtnahme ist ein beachtlicher öffentlicher Belang. Hierzu zählt auch die sog. „optisch bedrängende Wirkung“ einer Windenergieanlage auf bewohnte Nachbargrundstücke im Außenbereich.

Maßgebliche Beurteilungskriterien für eine optisch bedrängende Wirkung sind Entfernung und Gesamthöhe der Anlagen im Einzelfall. Dabei sind die topographischen Besonderheiten zu berücksichtigen. Nach § 249 Abs. 10 BauGB steht der öffentliche Belang einer optisch bedrängenden Wirkung einem Vorhaben nach § 35 Abs. 1 Nr. 5 BauGB, das der Erforschung, Entwicklung oder Nutzung der Windenergie dient, in der Regel nicht entgegen, wenn der Abstand von der Mitte des Mastfußes der Windenergieanlage bis zu einer zulässigen baulichen Nutzung zu Wohnzwecken mindestens der zweifachen Höhe der Windenergieanlage entspricht. Höhe im Sinne des vorstehenden Satzes ist die Nabenhöhe zuzüglich Radius des Rotors.

Es befinden sich keine Wohngebäude innerhalb der 2-fachen Gesamthöhe der hier beantragten Windenergieanlagen in der Nähe. Insofern ist keine vertiefende Untersuchung der optisch bedrängenden Wirkung erforderlich.

Bewertung (§ 20 Abs. 1b der 9. BImSchV)

Aufgrund der Mindestentfernungen von ca. 500 m zur nächstgelegenen Wohnnutzung kann ausgeschlossen werden, dass es zu einer optisch bedrängenden Wirkung im juristisch relevanten Sinne kommt.

Damit wird auch das Gebot der Rücksichtnahme durch das Vorhaben nicht verletzt. Erhebliche nachteilige Auswirkungen sind nicht zu erwarten.

Berücksichtigung bei der Entscheidung

Da keine optisch bedrängende Wirkung gegeben ist, steht dieser Belang der Erteilung der Genehmigung nicht entgegen, Auflagen sind nicht erforderlich.

Beeinträchtigung der Freizeit- und Erholungsfunktion

Zusammenfassende Darstellung (§ 20 Abs. 1a der 9. BImSchV)

Möglichkeiten zur naturgebundenen Naherholung sind im Untersuchungsraum um die geplanten WEA-Standorte vor allem durch das ausgebaute Netz aus Wander- und Radwegen gegeben. Durch den Untersuchungsraum führen zahlreiche Hauptwanderwege sowie regionale und lokale Wanderwege, die mit entsprechender Erholungsinfrastruktur ausgestattet sind.

Bewertung (§ 20 Abs. 1b der 9. BImSchV)

Unter Berücksichtigung der Vorbelastung, vor allem der bestehende Windpark, entstehen nur geringfügige zusätzliche Beeinträchtigungen der Erholungsfunktion durch zusätzliche Sichtbeziehungen zu den geplanten WEA-Standorten.

Außerdem werden Wanderer, wenn überhaupt nur kurze Zeit beim Passieren der WEA Standorte geringfügig beeinträchtigt.

Berücksichtigung bei der Entscheidung

Da die Erholungsfunktion des Gebietes nicht erheblich beeinträchtigt wird und dem Vorhabengebiet keine über das normale Maß hinausgehende Erholungsfunktion zukommt, entstehen im Zusammenhang mit dem geplanten Vorhaben diesbezüglich keine erheblichen schutzgutbezogenen Umweltauswirkungen.

Gefahrenschutz

Zusammenfassende Darstellung (§ 20 Abs. 1a der 9. BImSchV)

Die Gesundheit des Menschen kann durch verschiedene Wirkungen betroffen sein. Unfälle, z. B. aufgrund von Eisfall, Brand, Rotorbruch, etc..., stellen allgemeine Unfallgefahrenquellen dar. Durch entsprechende Maßnahmen wie Eisdetektoren im Verbund mit automatischer Anlagenabschaltung, Blitzschutzeinrichtungen, Brandschutz- und Sicherheitskonzepten auf verschiedenen Ebenen lassen sich diese Risiken minimieren. Ein generisches sowie standortbezogenes Brandschutzkonzept liegt vor.

Ferner wird durch Schutzabstände zu Freileitungen, Verkehrsstrassen und Funknetzen der Gefahr durch Unfälle oder Störfälle für Personen vorgebeugt.

Bewertung (§ 20 Abs. 1b der 9. BImSchV)

Maßgeblich sind hier die Anforderungen der BauO NRW i.V.m. der Liste der technischen Baubestimmungen. Bei Errichtung, Ausrüstung, Wartung und Sachverständigenprüfung entsprechend dieser Bestimmungen wird von einem ausreichenden Gefahrenschutz ausgegangen. Die Abstände zu Wohnhäusern sind zudem groß. Der WEA-Erlass 2018 sieht bei Einsatz von Eiserkennungs- und Eisabschaltssystemen auch bei einer Unterschreitung eines Abstandes von 1,5 x (Nabenhöhe + Rotordurchmesser) einen ausreichenden Schutz von Straßen als gewährleistet an.

Berücksichtigung bei der Entscheidung

Die baurechtlichen und immissionsschutzrechtlichen Genehmigungsvoraussetzungen sind erfüllt. Die Stillsetzung der WEA bei Eisansatz sowie die zentralen regelmäßigen Wartungen, Prüfungen und brandschutztechnischen Anforderungen werden in den Nebenbestimmungen festgeschrieben. Weitergehende Anforderungen sind weder fachlich indiziert, noch rechtlich erforderlich möglich.

E.II.c) Schutzgut Tier und biologische Vielfalt (NATURA 2000, Artenschutz)

I.

Natura 2000-Verträglichkeitsprüfung gem. § 34 BNatSchG

Zusammenfassende Darstellung (§ 20 Abs. 1a der 9. BImSchV)

Hinsichtlich des europäischen Gebietsschutzes liegen antragsseitig bezüglich des Antragspaketes „Womelsdorf“ folgende Dokumente vor:

- *„Errichtung und Betrieb von 17 Windenergieanlagen in der Gemeinde Erndtebrück und der Stadt Bad Berleburg, Kreis Siegen-Wittgenstein: Stellungnahme zur Berücksichtigung des FFH-Gebiets „Hallenberger Wald“ (DE-4817-301)“* (Höke Landschaftsarchitektur Umweltplanung, Bielefeld / Schreiben v. 12.01.2023 - Antragsunterlage 15.4)
- *„Errichtung und Betrieb von 17 Windenergieanlagen in der Gemeinde Erndtebrück und der Stadt Bad Berleburg - FFH-Verträglichkeitsstudie zum FFH-Gebiet „Schanze“ (DE-4816-302)“* (Höke Landschaftsarchitektur Umweltplanung, Bielefeld / Stand 21.10.2022 - Antragsunterlage 15.4)
- *„Errichtung und Betrieb von 17 Windenergieanlagen in der Gemeinde Erndtebrück und der Stadt Bad Berleburg - FFH-Verträglichkeitsstudie zum FFH-Gebiet „Elberndorfer und Oberes Zinser Bachtal“ (DE-4915-301)“* (Höke Landschaftsarchitektur Umweltplanung, Bielefeld / Stand 21.10.2022 - Antragsunterlage 15.4)

- „Errichtung und Betrieb von 17 Windenergieanlagen in der Gemeinde Erndtebrück und der Stadt Bad Berleburg - FFH-Verträglichkeitsstudie zum FFH-Gebiet „Schwarzbachsystem mit Haberg und Krenkeltal“ (DE-4915-302)“ (Höke Landschaftsarchitektur Umweltplanung, Bielefeld / Stand 21.10.2022 - Antragsunterlage 15.4)
- „Errichtung und Betrieb von 17 Windenergieanlagen in der Gemeinde Erndtebrück und der Stadt Bad Berleburg - FFH-Verträglichkeitsstudie zum FFH-Gebiet „Eder zwischen Erndtebrück und Beddelhausen“ (DE-4916-301)“ (Höke Landschaftsarchitektur Umweltplanung, Bielefeld / Stand 21.10.2022 - Antragsunterlage 15.4)
- „Errichtung und Betrieb von 17 Windenergieanlagen in der Gemeinde Erndtebrück und der Stadt Bad Berleburg - FFH-Verträglichkeitsstudie zum FFH-Gebiet „Borstgrasrasen am oberen Steinbach“ (DE-4916-302)“ (Höke Landschaftsarchitektur Umweltplanung, Bielefeld / Stand 21.10.2022 - Antragsunterlage 15.4)
- „Errichtung und Betrieb von 17 Windenergieanlagen in der Gemeinde Erndtebrück und der Stadt Bad Berleburg - Umweltverträglichkeitsprüfungs-Bericht für die Potenzialflächen Wingshausen, Gutes Wasser Süd, Womelsdorf, Elstrauch, Homburg, Neujagen & Rentmeisterskopf Nord“ (Höke Landschaftsarchitektur Umweltplanung, Bielefeld / Stand 10.01.2023, Rev. 01 - Antragsunterlage 15.7)

Von den gutachterlich einbezogenen FFH-Schutzgebietskulissen befinden sich innerhalb des im Rahmen der Verträglichkeitsprüfung näher betrachteten Umfeldes des Antragspaketes „Womelsdorf“ die Gebiete „Elberndorfer und Oberes Zinser Bachtal“ sowie „Eder zwischen Erndtebrück und Beddelhausen“.

Eine detaillierte Angabe von Distanzen zwischen den nächstgelegenen Anlagenstandorten und den diesbezüglichen FFH-Gebietsgrenzen erfolgt antragsseitig nicht, da die Entscheidung hinsichtlich der Durchführung einer Verträglichkeitsprüfung allein in Bezug auf den Zuschnitt der Potenzialfläche „Womelsdorf“ erfolgt und in diesem Zusammenhang der Prüfbericht eine Distanz von ca. 620 m zum Schutzbereich „Elberndorfer und Oberes Zinser Bachtal“ bzw. ca. 800 zum Schutzbereich „Eder zwischen Erndtebrück und Beddelhausen“ anlegt.

Nach eigener Ermittlung der Unteren Naturschutzbehörde des Kreises Siegen-Wittgenstein befindet sich der diesem FFH-Gebiet nächstgelegenen Standort WEA 03 des Antragspaketes „Womelsdorf“ in einer Distanz von ca. 760 m zur Grenze dieses Schutzbereiches.

Zu den Grenzen des Schutzbereiches „Eder zwischen Erndtebrück und Beddelhausen“ beträgt der Abstand der Standorte WEA 01 und WEA 02 jeweils ca. 1.320 m ein.

Als maßgebliche Bestandteile der genannten FFH-Gebiete werden im Zuge der Verträglichkeitsprüfung unter Berücksichtigung der Datenmeldebögen die gebietspezifischen Lebensraumtypen wie z.B. Fließgewässer mit Unterwasservegetation, Berg-Mähwiesen sowie feuchte Hochstaudenfluren einschließlich der diesbezüglich genannten charakteristischen Arten sowie der Anhang II-Arten der FFH-Richtlinie betrachtet. Die recherchierten Biotop- bzw. Habitat-Informationen sowie Artnennungen werden im Weiteren entsprechend § 34 BNatSchG hinsichtlich folgender möglicher Faktoren, welche erhebliche Beeinträchtigungen verursachen können, bewertet:

- Baubedingte Auswirkungen durch die Baufelddräumungen und den Baustellenbetrieb
- Anlagenbedingte Auswirkungen anhand der Flächeninanspruchnahmen durch Aufstellflächen der Windenergieanlagen, Zuwegung etc.
- Betriebsbedingte Auswirkungen durch den Anlagenbetrieb

In Summe der hinsichtlich möglicher Beeinträchtigungen der maßgeblichen FFH-Bestandteile und -Erhaltungsziele 2-stufig durchgeführten gutachterlichen Bewertungen (Vorprüfung sowie vertiefende Prüfung) werden erhebliche Beeinträchtigungen der schutzgebietsrelevanten Lebensraumtypen im Bereich der FFH-Gebietskulisse sowie von Vorkommen der zugehörigen charakteristischen Arten bei Umsetzung des Antragspaketes „Womelsdorf“ nicht gesehen. Dieses i.W. aufgrund einer fehlenden unmittelbaren Betroffenheit sowie anhand der gegebenen räumlichen Distanzen und/oder der jeweils spezifischen Biologie der relevanten Arten.

Bewertung (§ 20 Abs. 1b der 9. BImSchV)

Grundsätzliche und demnach die Ergebnisse der Verträglichkeitsprüfungen tatsächlich in Frage stellende Defizite sind den vorgelegten Unterlagen nicht zu entnehmen. Dieses, da die Festlegung des den Verträglichkeitsprüfungen unterzogenen Raumes im Umfeld des Antragspaketes „Womelsdorf“, die Zusammenstellung der prüfungsrelevanten Informationen sowie auch die Bewertung der Beeinträchtigungsrelevanz nicht erkennen lassen, dass die für eine Verträglichkeitsbewertung herangezogenen maßgeblichen Aspekte unzureichend oder unvollständig ermittelt wurden.

Ebenso wurden im Rahmen der verfahrensbedingt erfolgten öffentlichen Auslegung sowie auch des am 19.04.23 bezüglich vorgebrachter Einwendungen durchgeführten Erörterungstermins hinsichtlich der gutachterlicherseits attestierten FFH- resp. Natura 2000-Verträglichkeit des Antragspaketes „Womelsdorf“ keine Aspekte vorgetragen, welche substantiell geeignet wären die Prüfungsergebnisse tatsächlich in Frage zu stellen.

Insgesamt ergeben sich demnach keine Anhaltspunkte welche geeignet wären die vorgelegte Verträglichkeitsprüfung mit positivem Ausgang im Sinne der Planung aufgrund dennoch zu erwartender erheblicher Beeinträchtigungen grundsätzlich in Zweifel zu

ziehen und die Vereinbarkeit des Vorhabens mit den Zielen des Natura 2000-Netzwerkes ist demnach hinreichend nachgewiesen.

Berücksichtigung bei der Entscheidung

Seitens der im Verfahren als Träger öffentlicher Belange beteiligten Unteren Naturschutzbehörde des Kreises Siegen-Wittgenstein besteht zusammengefasst und bezogen auf den eigenen fachbehördlichen Zuständigkeitsbereich keine Veranlassung, die anhand der vorgelegten Natura 2000-Verträglichkeitsprüfung antragsseitig dargelegte Vereinbarkeit der Windenergieanlagenplanung „Womelsdorf“ mit den Zielen des Natura 2000-Netzwerkes in Frage zu stellen und die Erteilung einer Genehmigung für die Errichtung der 3 Windenergieanlagen des Antragspaketes „Womelsdorf“ kann daher fachbehördlicherseits diesbezüglich mitgetragen werden.

II.

Bundesgesetzlicher Artenschutz gem. §§ 44 u. 45b BNatSchG

Zusammenfassende Darstellung (§ 20 Abs. 1a der 9. BImSchV)

Hinsichtlich des nach BNatSchG zu beachtenden Artenschutzes beinhalten die Antragsunterlagen bezüglich des Antragspaketes „Gutes Wasser Süd“ folgende Dokumente:

- *„Errichtung und Betrieb von 17 Windenergieanlagen in der Gemeinde Erndtebrück und der Stadt Bad Berleburg - Artenschutzrechtlicher Fachbeitrag für die Potenzialflächen Womelsdorf, Gutes Wasser Süd, Wingshausen, Elstrauch, Homburg, Neujagen & Rentmeisterskopf Nord“* sowie zugehörige Anhänge (Höke Landschaftsarchitektur Umweltplanung, Bielefeld / Stand 21.10.2022 - Antragsunterlagen 15.3)
- *„Errichtung und Betrieb von 17 Windenergieanlagen in der Gemeinde Erndtebrück und der Stadt Bad Berleburg - Umweltverträglichkeitsprüfungs-Bericht für die Potenzialflächen Wingshausen, Gutes Wasser Süd, Womelsdorf, Elstrauch, Homburg, Neujagen & Rentmeisterskopf Nord“* (Höke Landschaftsarchitektur Umweltplanung, Bielefeld / Stand 10.01.2023, Rev. 01 - Antragsunterlage 15.7)
- *„Ergänzende Unterlagen für die Errichtung von 17 Windenergieanlagen in der Stadt Bad Berleburg und der Gemeinde Erndtebrück“* incl. Kartenanlagen (Höke Landschaftsarchitektur Umweltplanung, Bielefeld / Stand 11.10.23, Antragsunterlagen 15.13.7, 15.13.7.1 und 15.13.7.2)

Neben den nach LANUV NRW als planungsrelevant einzustufenden Tier- und Pflanzenarten werden die explizit gegenüber einem Windenergieanlagenbetrieb störungs- und schlaggefährdeten Vogelarten im Detail betrachtet.

Aufbauend auf die im Rahmen der Artenschutzprüfungen in einem ersten Schritt erarbeiteten Erkenntnisse (Stufe I - Auswertung Messtischblätter, Umweltbericht Regionalplan, FNP-Verfahren Windenergie Gemeinde Erndtebrück und Energie-Atlas NRW sowie Abfrage LANUV-Datenbanken, Biologische Station Rothaargebirge, Untere Naturschutzbehörde Kreis Siegen-Wittgenstein und Ehrenamt) werden im Rahmen der Prüfstufe II folgende nach LANUV NRW planungsrelevanten bzw. gegenüber dem Betrieb von Windenergieanlagen empfindliche Arten sowie nach § 45b BNatSchG zudem explizit kollisionsgefährdete Brutvogelarten einer vertiefenden artspezifischen Betrachtung hinsichtlich bau-, anlagen- und/oder betriebsbedingter Auswirkungen unterzogen:

- **Haselmaus und Wildkatze**

- **Fledermäuse**

Breitflügelfledermaus, Kleinabendsegler, Flughörnchen, Raufußfledermaus, Zweifarbfledermaus, Zwergfledermaus, Braunes Langohr, Fransenfledermaus, Große Bartfledermaus, Großes Mausohr, Kleine Bartfledermaus, Teichfledermaus, Wasserfledermaus

- **Brutvögel**

Rotmilan, Schwarzstorch, Waldschnepfe, Baumpieper, Grauspecht, Neuntöter, Schwarzspecht, Waldlaubsänger, Wendehals, Raufußkauz, Sperlingskauz, Waldkauz

Vertieft in Stufe II der artenschutzfachlichen Betrachtungen zu überprüfende Vorkommen von nach LANUV NRW planungsrelevanten Amphibien-, Reptilien-, Insekten- und Pflanzenarten werden gutachterseitig anhand einer Betrachtung der im Bereich der einzelnen Baufelder vorhandenen Biotop- bzw. Habitatstrukturen nicht prognostiziert.

Haselmaus und Wildkatze werden einer Worst-Case-Betrachtung unterzogen und detaillierte Erfassungen vor Ort wurden nicht durchgeführt. Somit wird anhand einer Betrachtung der jeweiligen habitatstrukturellen Ausstattung der vorgesehenen Baufelder sowie deren Umfeld eine gutachterliche Einschätzung getroffen, inwiefern mit entsprechenden Vorkommen tatsächlich gerechnet werden muss.

Im Ergebnis dieser Bewertung werden hinsichtlich der Haselmaus für die Baufelder des Projektes „Womelsdorf“ keine Gefährdungen durch Tötungen oder Verletzung bzw. durch dauerhafte Lebensraumverluste prognostiziert, da keine entsprechenden Habitatstrukturen zu erfassen waren.

Bezüglich der Wildkatze wird anhand einer zu Grunde gelegten allgemeinen Verbreitung über alle Bereiche des Projektgebietes „Womelsdorf“ hinweg eine Gefährdung von Individuen nach § 44 (1) Nr. 1 BNatSchG (Tötungs- und Verletzungsverbot) durch die Arbeiten der Baufeldräumungen nicht gänzlich ausgeschlossen. Diesem Ansatz folgend wird daher gutachterseitig eine Einschränkung der Baufeldräumungen auf die Herbst- bis Winterzeit und demnach außerhalb der Wurf- und Nachwuchspflegephase formuliert.

Eine detaillierte Erfassung der im Bereich des Projektgebietes bzw. dessen Umfeld vorkommenden Fledermausarten bzw. eine Höhlenbaumkartierung wurde ebenso nicht durchgeführt, sodass eine Betrachtung anhand der Recherche-Ergebnisse aus Stufe I der artenschutzfachlichen Prüfungen sowie einer artspezifischen Anspruchsanalyse vorgenommen wird.

Verluste essenzieller fledermauspezifischer Nahrungshabitate oder eine Zerstörung von habitatverbindenden Vernetzungsstrukturen werden antragsseitig nicht prognostiziert, da alle Anlagenstandorte in nach gutachterlicher Einschätzung durch Waldbewirtschaftung und Kalamitätsschäden für Fledermäuse abgewerteten Waldbereichen liegen. Zudem wird im Zusammenhang mit einer Umsetzung der Anlagenerrichtungen die Entwicklung neuer für Fledermäuse geeigneter Lebensraumstrukturen in Form z.B. von Waldrand- bzw. Saumstrukturen im Bereich der Baufelder prognostiziert, deren artenschutzspezifischer Wert durch die vorgesehene fledermausspezifische Anlagenabschaltung unterstützt wird.

Zudem wird ebenso keine Betroffenheit nach § 44 (1) Nr. 2 BNatSchG (Störungsverbot u.a. während der Fortpflanzungszeit) erwartet, da v.a. anhand einer im Vergleich zu den umliegenden Räumen geringwertigeren habitatstrukturellen Ausstattung der zu beanspruchenden Bereiche keine erheblichen negativen Auswirkungen zu prognostizieren sind.

Im Zusammenhang mit der Entfernung von durch Fledermäuse genutzten bzw. nutzbaren Quartieren können jedoch Tatbestände nach § 44 (1) Nr. 1 BNatSchG (Verbot der Tötung und/oder Verletzung von Individuen) nicht ausgeschlossen werden und eine Beseitigung derselben wird als Tatbestand nach § 44 (1) Nr. 3 BNatSchG (Verbot der Beeinträchtigung von Fortpflanzungs- und Ruhestätten) eingeordnet.

Ebenso werden Beeinträchtigungen nach § 44 (1) Nr. 1 BNatSchG (Tötungs- und Verletzungsverbot) während des Anlagenbetriebes in Form einer Schlaggefährdung WEA-empfindlicher Fledermäuse prognostiziert.

Zum Schutz der gutachterlicherseits erwarteten Fledermausvorkommen im Bereich des Antragspaketes „Womelsdorf“ werden diesen Bewertungen folgend verschiedene Vermeidungs- Verminderungs- und Ausgleichsmaßnahmen in Form von Höhlenbaumkontrollen, eines Höhlenbaum-Fällmanagements, einer Quartiersicherung bzw. eines Ausgleichs, eines Lichtmanagements sowie einer temporären Anlagenabschaltung während bestimmter Witterungsbedingungen konzipiert.

Eine Erfassung der Avifauna wurde methodisch in Anlehnung an Südbeck et. al (2005) sowie nach Angaben des ministeriellen Methodenhandbuches zur Artenschutzprüfung in NRW (MKULNV NRW 2017) und des Leitfadens „Umsetzung des Arten- und Habitatschutzes bei der Planung und Genehmigung von Windenergieanlagen in NRW (MULNV + LANUV 2017) wie folgt durchgeführt:

- Kartierung Groß- und Greifvogel-Horste innerhalb eines 1.500 m messenden Untersuchungsradius im Frühjahr 2021 mit ergänzender Besatzkontrolle bis Juli 2021
- Kartierung Groß- und Greifvogel-Horste im Untersuchungsradius 1.500 – 3.000 m im April 2022
- 4 Abend- bzw. Nachtbegehungen im Bereich des Projektgebietes incl. des max. 1.000 m-Umfeldes im Zeitraum 14.01.2021 – 20.04.2021 zwecks Erfassung von Eulen
- 11 Begehungen zwecks Erfassung tagaktiver Brutvogelarten sowie explizit WEA-empfindlicher Vogelarten im Bereich des Projektgebietes sowie des 1.500 m-Umfeldes im Zeitraum 09.03.2021 – 08.07.2021

Im Ergebnis ergeben sich bzgl. des Antragspaketes „Womelsdorf“ i.W. folgende avifaunistisch-artenschutzrechtlich relevante Prüfungserkenntnisse:

- Keine vorhabenrelevanten Brutvorkommen der nach LANUV NRW gegenüber einem Anlagenbetrieb nach § 45b BNatSchG kollisionsgefährdeten Vogelarten wie etwa Rotmilan oder Wespenbussard bzw. gegenüber einem Anlagenbetrieb nach Artenschutz-Leitfaden störungsempfindlichen Vogelarten wie v.a. Schwarzstorch.
- Feststellung von 7 Brutrevieren der planungsrelevanten Arten Schwarzspecht (2x), Baumpieper (4x) und Waldlaubsänger (1x)
- Vorliegen von für die planungsrelevante Art Waldschnepfe geeigneten Lebensräumen
- Kein vorhabenrelevantes Rast- und Zugvogelgeschehen

Aufbauend auf die Ergebnisse der Recherche- und Erfassungsarbeiten zum Schutz der im Bereich des Antragspaketes „Womelsdorf“ erfassten Vogelarten werden Maßnahmen wie folgt konzipiert:

- Bzgl. Waldschnepfe Beschränkung aller Baufeldräumungen auf die Zeit 15.09. – 15.03. des Folgejahres sowie im Zusammenhang mit Lebensraumverlusten im Bereich der WEA-Standorte Aufwertung vorhandener externer Habitats (Maßnahmen V 1 u. V 2).
- Bzgl. allgemein häufiger sowie explizit planungsrelevanter Brutvogelarten Befristung aller Baufeldräumungen auf den Zeitraum 01.09. – 28./29.02 des Folgejahres (Maßnahme V 3).

- Bzgl. Schwarzspecht für den Anlagenstandort WEA 03 Befristung der Zuwegungsherstellung und Baufeldräumungen auf den Zeitraum 31.07. – 28./29.02. des Folgejahres, Ausschluss von Bautätigkeiten im Zeitraum 01.03. – 31.07. eines Jahres sowie Ersatz von Bruthöhlen (Maßnahmen V 4 – V 6).
- Aktualisierung der Kartierung von Greif- und Großvogelhorsten im Bereich der Baufelder und Zuwegungen (Maßnahme A 2).

Darüber hinaus wird als allgemeine Maßnahme zum Schutz planungsrelevanter Artvorkommen eine Geschwindigkeitsbegrenzung auf max. 20 km/h für alle Anlagenzuwegungen formuliert (Maßnahme A 1).

Bewertung (§ 20 Abs. 1b der 9. BImSchV)

Die lt. Antragsunterlagen zur Erfassung der Avifauna aktiv erfolgten artenschutzfachlichen Arbeiten datieren aus 2021 bzw. 2022. Insofern ist ein nach LANUV NRW zu akzeptierendes Datenalter von 5 bzw. gegebenenfalls max. 7 Jahren derzeit noch nicht erreicht und von einer hinreichenden Datenaktualität ist somit auszugehen.

Im Detail für das Antragspaket „Womelsdorf“ betrachtet ergeben sich im Übrigen anhand der zur Verfügung gestellten Unterlagen keine Hinweise, dass die durchgeführten Erfassungsarbeiten aufgrund gegebenenfalls defizitärer Ausführungen bzw. eines unzureichenden Umfangs Anlass geben könnten, die gewonnenen Erkenntnisse sowie gutachterlicherseits getroffenen Bewertungen und artenschutzrechtlichen Einordnungen grundsätzlich in Zweifel zu ziehen.

Sich gegenüber einer Errichtung sowie einem Betrieb der Windenergieanlagen des Antragspaketes „Womelsdorf“ ergebende unüberwindbare artenschutzrechtliche Aspekte sind demnach aus Sicht der Unteren Naturschutzbehörde des Kreises Siegen-Wittgenstein insgesamt nicht zu erkennen. Dieses jedoch nur unter Berücksichtigung einerseits allgemein anerkannter einschlägiger Nebenbestimmungen bezüglich des Artenschutzes sowie andererseits detailliert artbezogener weitergehender Vermeidungs-, Minderungs- bzw. ggfs. auch Ausgleichsmaßnahmen.

In diesem Zusammenhang erschließt sich auch hinsichtlich der explizit gegenüber einem Betrieb von WEA kollisionsgefährdeten Vogelarten anhand der antragsgegenständlichen Artenschutzunterlagen in Anwendung des § 45b BNatSchG in hinreichender Weise die Vereinbarkeit der Planung „Womelsdorf“ mit den Belangen des bundesgesetzlichen Artenschutzes.

Berücksichtigung bei der Entscheidung

Seitens der im Verfahren als Träger öffentlicher Belange beteiligten Unteren Naturschutzbehörde des Kreises Siegen-Wittgenstein besteht zusammengefasst keine Veranlassung, die anhand der vorgelegten Unterlagen antragsseitig dargelegte Vereinbarkeit der Windenergieanlagenplanungen „Womelsdorf“ mit den Zielen des bundesgesetzlichen Artenschutzes grundsätzlich in Frage zu stellen bzw. aufgrund erheblich defizitärer Unterlagen die Zustimmung zu verweigern.

Hinsichtlich der artenschutzrechtlichen Bestimmungen nach § 44 BNatSchG sowie unter Berücksichtigung des § 45b BNatSchG wird die Erteilung einer Genehmigung für die Errichtung der insgesamt 3 Windenergieanlagen des Antragspaketes „Womelsdorf“ daher durch die Untere Naturschutzbehörde des Kreises Siegen-Wittgenstein mitgetragen, wobei jedoch aufbauend auf die zur Verfügung gestellten artenschutzfachlichen Unterlagen sowie der aktuellen vegetationsstrukturellen Ausgangssituationen vor Ort sowohl allgemeine grundsätzliche wie auch in Teilen detailliert artspezifische Nebenbestimmungen in Form von Bedingungen, Auflagen und Hinweisen zur Sicherstellung einer hinreichenden Umsetzung der artenschutzrechtlichen Gesetzgebung zu beachten sind.

III.

Naturschutzrechtliche Eingriffsregelung (§§ 13 - 16 BNatSchG i.V.m. §§ 30 – 32 LNatSchG NRW)

Zusammenfassende Darstellung (§ 20 Abs. 1a der 9. BImSchV)

Hinsichtlich der naturschutzrechtlichen Eingriffsregelung beinhalten die Antragsunterlagen bezüglich des Antragspaketes „Womelsdorf“ folgende Dokumente:

- „Detailpläne“ als „Geländeschnitt WEA 01“ bis „Geländeschnitt WEA 03“ (Ersteller/in unbenannt sowie undatiert - Antragsunterlage 2.4)
- „Amtlicher Lageplan zum Bauantrag WEA 01“ bis „Amtlicher Lageplan zum Bauantrag WEA 03“ (Dipl.-Ing. Frank Brülke, Lichtenau-Atteln / Stand 26.11.2023 resp. 28.11.2023 - Antragsunterlagen 4.4)
- „Hinweis zu den Bauflächen“ (Ersteller/in unbenannt sowie undatiert - Antragsunterlage 4.4.1)
- „Anforderungen an die Baustelle – allgemeiner Teil“ (Siemens Gamesa Renewable Energy GmbH & Co.KG, Hamburg / Stand 02.12.2021 - Antragsunterlagen 4.12 resp. 4.13)
- „Planung von 59 Windenergieanlagen in Bad Berleburg und Erndtebrück: Gefährdungspotenziale für Böden und Gewässer – Kurzbericht zur Desktopstudie“ (BCE BJÖRNSEN BERATENDE INGENIEURE Bonn / Stand März 2022 – Antragsunterlage 14.1)
- „Errichtung und Betrieb von 17 Windenergieanlagen in der Gemeinde Erndtebrück und der Stadt Bad Berleburg - Landschaftspflegerischer Begleitplan für die Potenzialflächen Womelsdorf, Gutes Wasser Süd, Wingeshausen, Elstrauch, Homburg, Neujagen & Rentmeisterskopf Nord“ (Höke Landschaftsarchitektur Umweltplanung, Bielefeld / Stand 21.10.2022, einschließlich Anlagen - Antragsunterlagen 15.5)

- *„Errichtung und Betrieb von 17 Windenergieanlagen in der Gemeinde Erndtebrück und der Stadt Bad Berleburg - Umweltverträglichkeitsprüfungs-Bericht für die Potenzialflächen Wingshausen, Gutes Wasser Süd, Womelsdorf, Elstrauch, Homburg, Neujagen & Rentmeisterskopf Nord“* (Höke Landschaftsarchitektur Umweltplanung, Bielefeld / Stand 10.01.2023, Rev. 01) - Antragsunterlage 15.7)
- *„Karte Oberflächenbeschaffenheit während der Bauphase“* (Höke Landschaftsarchitektur Umweltplanung, Bielefeld / Stand September 2023 - Antragsunterlage 15.13.1)
- *„LBP Ergänzung, Karten temporäre Böschungen“* (Höke Landschaftsarchitektur Umweltplanung, Bielefeld / Stand 20.11.2023 - Antragsunterlage 15.13.2)
- *„Anhang: Eingriffsbilanzierung gem. numerischer Bewertung von Biotoptypen für die Eingriffsregelung in NRW: temporäre Böschungen der Potenzialfläche „Womelsdorf“* (Höke Landschaftsarchitektur Umweltplanung, Bielefeld / undatiert - Antragsunterlage 15.13.3)
- *„Stellungnahme zum Einsatz von Turmdrehkränen“* (Siemens Gamesa Renewable Energy GmbH & Co.KG, Hamburg / Stand 28.09.2023 – Antragsunterlage 15.13.5)
- *„Stellungnahme zu Blattlagerflächen“* (WestfalenWIND Planungs GmbH & Co. KG, Paderborn / Mail v. 17.10.2023 – Antragsunterlage 15.13.6)
- *„Ergänzende Unterlagen für die Errichtung von 17 Windenergieanlagen in der Stadt Bad Berleburg und der Gemeinde Erndtebrück“* incl. Anlagen (Höke Landschaftsarchitektur Umweltplanung, Bielefeld / Stand 11.10.2023, Antragsunterlagen 15.13.7, 15.13.7.1 und 15.13.7.2)
- *„Stellungnahme Vermeidungsgebot“* im Zusammenhang mit Flächenverbrauch durch Kranauslegermontageflächen (WestfalenWIND Planungs GmbH & Co. KG, Paderborn / Schreiben v. 16.12.2023 – Antragsunterlage 15.13.8)

Im Rahmen des Landschaftspflegerischen Begleitplanes erfolgt anhand der gutachterlicherseits für jeden Anlagenstandort getroffenen Einordnung der vorhandenen Biotoptypen auf Grundlage des entsprechenden numerischen Bewertungsverfahrens nach LANUV NRW (2021) eine Gegenüberstellung der jeweiligen ökologischen Ist-Zustände mit den nach Umsetzung der Anlagenerrichtungen erwarteten Plan-Zuständen. Dieses differenziert nach jeweils einerseits dauerhaften Eingriffsbereichen sowie andererseits temporären Flächenbedarfen.

Insbesondere auf Grundlage der angesetzten Wertzuweisungen bezüglich der Planzustände mit umfangreichen Laubholzanpflanzungen auf zuvor i.W. mit Nadelholz bestockten und nur temporär genutzten Bereichen wie v.a. der Kranauslegermontagefläche werden trotz tatsächlich erheblicher Flächenbedarfe, Biotop- bzw. Habitatbeseitigungen sowie umfassender Eingriffe in die natürlichen Bodenstrukturen für die Situationen nach Umsetzung der Anlagenerrichtungen und Umfeldneugestaltungen lediglich für die Anlagenplanungen WEA 02 und WEA 03 ökologische Wertverluste prognostiziert, welche jedoch anhand einer antragsseitig beabsichtigten Verrechnung mit Wertzugewinnen aus dem Standort WEA 01 sowie weiteren anderweitigen aktuellen Anlagenplanungen der Antragstellerin im Bereich der Gemeinde Erndtebrück bzw. des Stadtgebietes Bad Berleburg insgesamt keinen ökologischer Kompensationsbedarf auslösen.

Zudem werden nach Maßgabe des Windenergie-Erlasses NRW (2018) Berechnungen der erforderlichen Ersatzgelder bezüglich der Beeinträchtigungen des Landschaftsbildes durchgeführt.

Vor dem Hintergrund des naturschutzrechtlichen Vermeidungsgebotes nach § 13 bzw. § 15 BNatSchG bezieht der Antrag Stellung zur Notwendigkeit flächenverbrauchender Blattlagerflächen an jedem einzelnen Anlagenstandort. Dieses mit der Feststellung, dass eine anderweitige Logistik in Sachen Transport und Zwischenlagerung der Rotorblätter nicht möglich sei und die lediglich temporär benötigten diesbezüglichen Lagermöglichkeiten im unmittelbaren Baufeld jeder einzelnen Anlage mit den reliefbedingt erforderlichen z.T. erheblichen Erdbewegungen somit unvermeidbar sind.

Ebenfalls auf Grundlage des naturschutzrechtlichen Vermeidungsgebotes wird antragsseitig bzw. durch die die Anlagenkomponenten herstellende Firma bezüglich der Notwendigkeit der Kranauslegermontageflächen sowie der tlw. raumgreifenden und ohne Bezug auf vorhandene Wegestrukturen o.ä. angeordneten Baufelder erläutert, dass die technische Konfiguration der Anlagen eine Verwendung flächenbedarfsreduzierender Kranvarianten wie etwa die eines Turmdrehkrans nicht zulässt und auch die Lage, Einteilung und interne Anordnung der einzelnen Baufelder in jedem Einzelfall alternativlos sind.

Diesem gegenüber stellen die Antragsunterlagen jedoch als Hinweis zu den Bauflächen ebenso klar, dass die für die Errichtung der beantragten Windenergieanlagen benötigten Hilfsflächen für den Kranausleger und die Lagerung von Rotorblättern und Turmteilen nur temporär angelegt und nach der Errichtung der jeweiligen Anlage wieder zurückgebaut werden und demnach jeweils die Kranstellfläche und die für das Fundament benötigte Fläche verbleiben.

Bewertung (§ 20 Abs. 1b der 9. BImSchV)

Die ursprünglich vorgelegten und anhand zahlreicher Nachreichungen und Änderungen ergänzten Antragsunterlagen bestätigen -soweit dieses der Unteren Naturschutzbehörde des Kreises Siegen-Wittgenstein anhand eines der Fachbehörde zuzugeste-

henden Ermessensspielraumes plausibel erscheint- eine hinreichende Berücksichtigung des naturschutzrechtlichen Vermeidungsgebotes nach § 13 bzw. § 15 BNatSchG in Sachen Flächenbedarfe und -verbrauch.

Hinsichtlich der Ermittlung von Beeinträchtigungen im Rahmen der naturschutzrechtlichen Eingriffsregelung nach §§ 13 – 15 BNatSchG i.V.m. § 30 bzw. § 31 LNatSchG NRW ist eine sachgerechte und rechtskonforme Umsetzung anhand der Antragstellung jedoch nicht zu erkennen. Dieses insbesondere mit Blick auf die gutachterlicherseits vorgenommenen Biotopwertzuordnungen sowie eine fehlende Berücksichtigung der sowohl dauerhaften wie auch temporären Beeinträchtigungen des Naturhaushaltes in Form der vor Ort anstehenden Böden. So ist v.a. den Lage- und Detailplänen zu entnehmen, dass standörtlich bedingt sowohl dauerhaft wie auch temporär z.T. wesentliche Veränderungen des bisherigen Geländereiefs erforderlich sind und welche somit umfassende Beeinträchtigungen in Form von Vernichtung, Umlagerung, Vermischung und Verdichtung des natürlichen Bodengefüges in erheblichem Umfang mit sich bringen.

Insofern bilden demnach die vorgelegten Antragsunterlagen für jeden der 3 Anlagenstandorte nur unzutreffend die tatsächlichen naturschutzrechtlich relevanten Eingriffsintensitäten ab und die zur Verfügung gestellten Unterlagen bedurften im Rahmen der fachbehördlichen Prüfung umfassender Anpassungen und Ergänzungen i.W. wie folgt:

- Revidierung fachlich nicht anerkennungsfähiger ökologischer Wertzuweisungen bezüglich der vorgesehenen Flächen- und Biotopstrukturen im Bereich der überplanten Flächen nach Anlagenerrichtung und Umfeldneugestaltung im Plan-Zustand.
- Ergänzung der Bilanzierung der Beeinträchtigungen des Naturhaushaltes durch Erdarbeiten und Geländeänderungen aufgrund Vernichtung, Umlagerung, Vermischung und Verdichtung des natürlichen Bodengefüges.

Im Übrigen ist eine -wie antragsseitig vorgesehen- Kompensation der sich anhand der Eingriffsermittlungen ergebenden ökologischen Defizite durch anderweitige und ebenfalls eingriffsrelevante sowie zudem genehmigungspflichtige Anlagenplanungen nicht festsetzungsfähig, da diese nicht Bestandteil des hier explizit antragsgegenständlichen Projektes „Womelsdorf“ sind.

Berücksichtigung bei der Entscheidung

Im Ergebnis der fachbehördlichen Überarbeitungen und Ergänzungen der eingriffsrelevanten Antragsunterlagen ergibt sich die Notwendigkeit der Festsetzung von Kompensationsleistungen entsprechend den Inhalten des vorliegenden Genehmigungsbescheides in Form eines jeweils anlagenspezifischen Ankaufs von Ökopunkten aus anerkannten Ökokonten.

Dieses, da seitens der Unteren Naturschutzbehörde des Kreises Siegen-Wittgenstein nur bei Leistung dieser Kompensationen bezüglich des Antragspaketes „Womelsdorf“ eine hinreichende und somit gesetzeskonforme Berücksichtigung der bundes- und landesnatschutzrechtlichen Eingriffsregelung bestätigt werden kann.

E.II.d) Schutzgut Pflanze und biologische Vielfalt

Zusammenfassende Darstellung (§ 20 Abs. 1a der 9. BImSchV)

Die Belange des Schutzguts werden primär im Rahmen des Landschaftspflegerischen Begleitplans (HÖKE LANDSCHAFTSARCHITEKTUR 2022b) betrachtet. Es wurde eine Biotoptypenkartierung im Bereich der Anlagenstandorte, Fundamente, Kranstell-, Montage- und Lagerflächen und die Zuwegungen durchgeführt. Das Untersuchungsgebiet beschränkt sich dabei auf die tatsächlich beanspruchten Flächen der Potenzialflächen sowie direkt angrenzende Flächen.

Bewertung (§ 20 Abs. 1b der 9. BImSchV)

Da sich alle sieben Potenzialflächen in räumlicher Nähe zueinander auf dem Höhenrücken des Rothaargebirges befinden, weisen sie bezüglich der vorhandenen Biotoptypen ähnliche Ausstattungen auf. Aufgrund dessen erfolgt eine gemeinsame Ermittlung der Bestandssituation.

Der Wald innerhalb der Potenzialflächen setzt sich aus einem Mosaik vorrangig aus Fichtenforsten und Laubbaumbeständen mit der Rotbuche als Hauptbaumart und der Eiche als weniger dominanten Art zusammen. Die Fichtenforste wurden in den letzten Jahren aufgrund von Sturmereignissen, anhaltender Trockenheit und Borkenkäferbefall vielerorts stark beschädigt, wodurch sich großflächige Windwurf- bzw. Kahlschlagflächen in den Potenzialflächen befinden. Vereinzelt sind Waldlichtungen vorhanden, die vorrangig als Äsungsflächen von Wild dienen.

Die Planung der WEA-Standorte ist so konzipiert, dass zum Großteil bereits geschädigte Waldbestände beansprucht werden.

Insgesamt handelt es sich an den Standorten der WEA überwiegend um Waldbiotoptypen mit lebensraumtypischen Baumartenanteilen von lediglich $0 < 30\%$ (Fichtenbestände). Die Strukturen, wie verschiedene Wuchsklassen, Altbäume und Totholz, sind in diesen Beständen vorrangig schlecht ausgeprägt. Eine Stockwerksgliederung ergibt sich nur in geringem Maß durch sehr junge Fichten mit Größen von etwa 0,5 bis 5 m. Die Bestände mit mittlerem Baumholz sind zum Großteil bereits vollständig abgestorben. An einigen Standorten befindet sich flächig ein Fichtenbestand im Jungwuchs mit Wuchshöhen von etwa 1 bis 10 m oder auf ganzer Fläche Schlagfluren. In geringen Flächenanteilen werden Buchenbestände mittleren Alters beansprucht. Buchen mit mittlerem oder starkem Baumholz sind nur sehr vereinzelt betroffen.

Ein Großteil der Zufahrten ist bereits in Form des forstwirtschaftlich genutzten Wegenetzes vorhanden, welches mit Schotter befestigt ist. In einigen Abschnitten der geplanten Zufahrten befinden sich darüber hinaus schmale Wege mit kurzrasigen Grasfluren oder Baumbeständen.

Die Flächen befinden sich allesamt im Wuchsbezirk „Rothaargebirge / Hochsauerland“ und im Wuchsgebiet „Sauerland“. Die Waldtypen setzen sich zusammen aus den „Wäldern der Bach- und Stromauen“ entlang der Fließgewässer, welche von „Hainsimsen-Buchenwald“ umgeben werden. Dazwischen befindet sich mit dem größten Anteil „Montaner Buchenwald mit Fichte“.

Forstliche Versuchsflächen und Naturwaldzellen liegen außerhalb von den baubedingt benötigten Flächen. Besondere oder seltene Waldstandorte sind gemäß der forstlichen Standortkartierung nicht betroffen (MULNV 2022a).

Berücksichtigung bei der Entscheidung

Dieser Belang steht der Erteilung der Genehmigung daher nicht entgegen, Auflagen sind nicht erforderlich.

E.II.e) Schutzgut Boden und Fläche

Zusammenfassende Darstellung (§ 20 Abs. 1a der 9. BImSchV)

Alle Potenzialflächen liegen innerhalb der naturräumlichen Haupteinheit „Rothaargebirge“ (NR-333). Dessen geologischen Eigenschaften werden wie folgt beschrieben: „Die Gesteinsausbildung ist relativ eintönig. Klastische Sedimente und Paläovulkanite sind die häufigsten Gesteinsarten, karbonatische Bildungen treten stark zurück. Das Unterdevon besteht aus geschieferten Ton- und Schluffsteinen, die mit üblicherweise quarzitischen Sandsteinen wechsellagern. Innerhalb des Gesteinsverbandes können sandsteinreichere Partien auftreten (z.B. Ems-Quarzit). Im höheren Teil des Unterdevons (Ems-Stufe) kommt es zur vulkanischen Bildungen (Hauptkeratophyr, - ein Quarzkeratophyr und dessen Tuffe).“ LANUV (2022a)

Bewertung (§ 20 Abs. 1b der 9. BImSchV)

Flächeninanspruchnahme

Durch die Baumaßnahmen und entsprechende Versiegelungen wird Freifläche dauerhaft und temporär in Anspruch genommen. Bodenfunktionen werden eingeschränkt.

Veränderung natürlicher Böden

Durch die Umsetzung des Vorhabens werden Böden im Bereich der geschotterten Flächen und temporären Lager- und Montageflächen teilversiegelt und / oder verdichtet. Im Rahmen der nur temporären Nutzung werden die Böden nach Abschluss der Bau-tätigkeit wieder gelockert und das für den Tragschichtaufbau abgetragene Bodenmaterial wieder eingebracht bzw. der druckverteilende Überbau entfernt. Hierdurch kann es zu Veränderungen des natürlichen Bodenaufbaus kommen.

Verunreinigung natürlicher Böden

Im Zusammenhang mit Bauarbeiten sind Leckagen der Baufahrzeuge und -maschinen nicht grundsätzlich auszuschließen. Hierdurch können die anstehenden Böden und das Grundwasser verunreinigt werden.

Erosion von Bodenmieten

Im Rahmen der Baufeldherstellung werden die anstehenden Böden in Teilbereichen der Vorhabensfläche abgeschoben und seitlich gelagert. Der gelagerte Boden neigt bei Trockenheit zur Erosion durch Wind und bei Nässe zu Erosion durch Wasser.

Anlage- und betriebsbedingte Wirkfaktoren

Anlagebedingt werden bisher forstwirtschaftlich genutzte Flächen in andere Nutzungen (WEA, Kranstellfläche und Zufahrten) überführt. Unter Berücksichtigung der Aufforstung baubedingt temporär beanspruchter Flächen stellt dies unter Berücksichtigung des erforderlichen Flächenanspruchs durch WEA einen möglichst schonenden Umgang mit den Schutzgütern Fläche und Boden dar.

Betriebsbedingte Auswirkungen auf die Schutzgüter Fläche und Boden können aufgrund der Vorhabenscharakteristik und deren Wirkungen auf das Schutzgut ausgeschlossen werden.

Womelsdorf

Auf Ebene der Bodenkarte BK50 befinden sich innerhalb der Potenzialfläche fünf Bodeneinheiten mit den Bodentypen Braunerde, Nassgley und Niedermoor. Die Hauptbodenart nach BBODSCHV aller Bodeneinheiten ist ausschließlich Lehm / Schluff. Staunässe ist nicht vorhanden. Die Verdichtungsempfindlichkeit innerhalb der Potenzialfläche reicht von „mittel“ bis „extrem hoch“. Vier der anstehenden Bodentypen wird zudem eine Schutzwürdigkeit zugesprochen (GD NRW 2022b).

Berücksichtigung bei der Entscheidung

Die fachrechtlichen Genehmigungsvoraussetzungen werden eingehalten. Im Rahmen der Eingriffskompensation wird die Neuversiegelung ausgeglichen. Weitergehende Anforderungen im vorliegenden BImSchG-Verfahren sind weder fachlich indiziert, noch rechtlich möglich.

E.II.f) Schutzgut Wasser

Zusammenfassende Darstellung (§ 20 Abs. 1a der 9. BImSchV)

Es werden keine Schutzgüter des Wasserrechts berührt. Den Antragsunterlagen liegt eine Beschreibung der Sicherheitsvorrichtungen gegen den Austritt wassergefährdender Stoffe bei. Beim Betrieb der Anlagen fällt kein Abwasser an, das Niederschlagswasser wird ins Erdreich geleitet und versickert dort. Da keine Grundwasserböden betroffen sind kann eine Veränderung des mit der belebten Bodenschicht in Verbindung stehenden Grundwasserspiegels durch die Baumaßnahme ausgeschlossen werden. Von den Baumaßnahmen sind keine Gewässerbiotope direkt betroffen.

Baubedingte Wirkfaktoren

Im Rahmen der Bauphase wird die Grundwasserneubildung durch temporäre Versiegelungen und Teilversiegelungen lokal eingeschränkt. Darüber hinaus kann nicht grundsätzlich ausgeschlossen werden, dass wassergefährdende Stoffe (z.B. Betriebs- und Schmierstoffe) austreten.

Trotz nicht zu erwartender Grund- oder Staunässe der Böden kann ein Grundwasser-aufschluss aufgrund möglicher, stark schwankender Grundwasserstände in Karst- und Kluffgrundwasserleitern nicht ausgeschlossen werden. Damit einher geht eine erhöhte Gefahr des Eintrags verunreinigender Stoffe in das Grundwasser.

Anlagebedingte Wirkfaktoren

Eine Vollversiegelung (Fundament) führt immer zu einer lokalen Einschränkung. Das Versickern des Niederschlags wird verhindert, die Grundwasserneubildung kann dadurch dauerhaft beeinträchtigt werden. Für das Maß der Einschränkung ist die Größe der betroffenen Fläche von Relevanz. Im Bereich der teilversiegelten Flächen (Kranstellfläche / Zuwegung) ist die Grundwasser-neubildung weiterhin gewährleistet.

Betriebsbedingte Wirkfaktoren

Betriebsbedingt sind Verunreinigungen des Grundwassers (z.B. durch den Einsatz von Schmierstoffen) unter Berücksichtigung des aktuellen Stands der Technik nicht zu erwarten.

Teilschutzgut Oberflächengewässer

Innerhalb von Gutes Wasser Süd befindet sich kein Fließ- oder Oberflächengewässer. Für die Erschließung wird dementsprechend keine Querung von Gewässern notwendig.

Bewertung (§ 20 Abs. 1b der 9. BImSchV)

In Bezug auf das Schutzgut Wasser wurden im UVP-Bericht die Ergebnisse im Hinblick auf das Schutzgut Wasser ausgewertet und dargestellt.

Erheblich nachteilige Umweltauswirkungen auf das Schutzgut Wasser sind durch die WEA nicht zu erwarten.

Berücksichtigung bei der Entscheidung

Auf Grundlage wasserrechtlicher Vorschriften (u.a. Besorgnisgrundsatz § 48 Abs. 1 WHG sowie AwSV) werden Nebenbestimmungen in die Genehmigung aufgenommen. Diese sind geeignet, erforderlich und angemessen, um die Wassergewinnungsanlagen zu schützen. Weitergehende Anforderungen sind weder fachlich indiziert, noch rechtlich erforderlich.

E.II.g) Schutzgut Landschaft / Landschaftsbild

Zusammenfassende Darstellung (§ 20 Abs. 1a der 9. BImSchV)

Der Begriff Landschaft ist eng mit der Erholungsnutzung durch den Menschen und damit mit der Wahrnehmung des Landschaftsbildes verknüpft. Nach § 1 des BNatSchG sind die Vielfalt, Eigenart und Schönheit von Natur und Landschaft als Lebensgrundlage des Menschen und als Voraussetzung für seine Erholung in Natur und Landschaft nachhaltig zu sichern.

Windenergieanlagen sind laut Bundesnaturschutzgesetz (BNatSchG) Eingriffe in das Landschaftsbild, die nicht zu kompensieren oder zu ersetzen sind. Aufgrund dessen

sind Ersatzzahlungen für den Eingriff zu leisten, welche sich aus der Systematik zur Landschaftsbildbewertung des Windenergie-Erlasses NRW (08.05.2018) ergeben.

Bewertung (§ 20 Abs. 1b der 9. BImSchV)

Die Auswirkungen auf das Schutzgut „Landschaft“ durch die Windenergieanlagen sind unvermeidbar. Der Windenergieerlass 2018 geht davon aus, dass Beeinträchtigungen des Landschaftsbildes durch Windenergieanlagen in der Regel nicht ausgleichbar oder ersetzbar im Sinne des § 15 Absatz 6 Satz 1 Bundesnaturschutzgesetz (BNatSchG) sind. Daher ist bei Zulassung des Eingriffs für die Beeinträchtigung des Landschaftsbildes ein Ersatz in Geld zu leisten.

Die Höhe der Ersatzzahlung ergibt sich aus der Höhe der Anlage und der Wertstufe des Landschaftsbildes im Umkreis der 15-fachen Anlagenhöhe (Gesamthöhe aus Nabenhöhe und Rotorblattlänge). Die Wertstufe ist der landesweiten Einstufung der Landschaftsbildeinheiten des LANUV in den Fachbeiträgen des Naturschutzes und der Landschaftspflege zu entnehmen. Sind von einem Vorhaben unterschiedliche Wertstufen betroffen, ist ein gemittelter Betrag in Euro anzusetzen.

Es sind Kompensationszahlungen an die Unteren Naturschutzbehörde des Kreises Siegen-Wittgenstein zu leisten. Diese sind zweckgebunden für Maßnahmen des Naturschutzes und der Landschaftspflege zu verwenden. Damit sind keine erheblichen nachteiligen Umweltauswirkungen zu erwarten.

Berücksichtigung bei der Entscheidung

Für die Beeinträchtigung des Landschaftsbildes wurde ein Ersatzgeld ermittelt. Die Eingriffsregelung des BNatSchG wurde insofern abgearbeitet, so dass die gesetzlichen Anforderungen erfüllt werden. Weitergehende Anforderungen sind weder fachlich indiziert, noch rechtlich erforderlich.

E.II.h) Schutzgut Luft und Klima

Zusammenfassende Darstellung (§ 20 Abs. 1a der 9. BImSchV)

Die Beschreibung der Klimatope innerhalb des Untersuchungsraums basiert auf den Darstellungen der Landschaftsraumbeschreibungen des Informationssystems LINFOS (LANUV 2022e) sowie den Ergebnissen der durchgeführten Geländebegehungen.

Das Klima des Rothaargebirges ist als feuchtkühles Mittelgebirgsklima zu beschreiben. Die mittleren Jahresniederschläge liegen bei ca. 1.100 mm, die mittlere Jahrestemperatur weist Werte zwischen 6 und 6,5 ° C auf. Gegenüber den westlich angrenzenden Mittelgebirgsregionen wird der Landschaftsraum durch eine erhöhte Schneehäufigkeit charakterisiert (LANUV 2020e).

Der Untersuchungsraum ist größtenteils bewaldet. Im Vergleich zur offenen Landschaft werden die Strahlungs- und Temperaturschwankungen in Wäldern gedämpft, die Luftfeuchtigkeit ist erhöht. Im Stammraum herrschen Windruhe und größere Luftreinheit. Wälder gelten daher im Allgemeinen als bioklimatisch wertvolle Erholungsräume. Wälder mit hoher Luftreinheit können im dicht besiedelten Raum über Luftaustauschprozesse Ausgleichsfunktionen übernehmen. Dicht besiedelte Belastungsräume, für die

der Untersuchungsraum ausgleichende Funktionen übernehmen könnte, sind nicht vorhanden. Dem Raum kommt somit keine besondere Funktion für Luftaustauschprozesse zu.

Bewertung (§ 20 Abs. 1b der 9. BImSchV)

Durch die Energiebereitstellung durch Windenergieanlagen kommt es zu einem geringeren Bedarf an der Nutzung fossiler Brennstoffe, wodurch positive Auswirkungen auf das Klima zu erwarten sind.

Berücksichtigung bei der Entscheidung

Da keine Verschlechterung auf das Schutzgut Luft und Klima gegeben ist, steht dieser Belang der Erteilung der Genehmigung nicht entgegen, Auflagen sind nicht erforderlich.

E.II.i) Schutzgut Kulturelles Erbe und sonstige Sachgüter

Zusammenfassende Darstellung (§ 20 Abs. 1a der 9. BImSchV)

Das Schutzgut kulturelles Erbe und sonstige Sachgüter umfasst die Betrachtung von vornehmlich geschützten oder schützenswerten Kultur-, Bau- und Bodendenkmälern sowie historische Kulturlandschaften oder Landschaftsteile von besonderer charakteristischer Eigenart.

Die Potenzialflächen liegen innerhalb der Kulturlandschaft Wittgenstein (KL 32). Diese zeichnet sich gemäß LWL (2016) wie folgt aus: Der Kulturlandschaftscharakter von Wittgenstein wird durch den Waldreichtum von 70 % und dessen Ausdehnung geprägt. Bodenschätze besaßen bis zum 20. Jahrhundert eine wirtschaftliche Bedeutung. Die Architektur bis Ende 1700 weist Bezüge zum Fachwerkbau der südlichen hessischen Regionen auf, während die später entstandenen Bauten ein riegelloses Ständerwerk aufweisen. „Die Schlösser Berleburg und Laasphe prägen als repräsentative Landsitze die Kulturlandschaft. Die beiden Städte bewahren in ihren Kernen den Charakter kleinstädtischer Residenzen.“ LWL (2016)

Bewertung (§ 20 Abs. 1b der 9. BImSchV)

Mit dem Vorhaben sind keine Auswirkungen auf die Kulturlandschaft im weitesten Sinne bzw. Kulturlandschaftsobjekte verbunden. Die optische bzw. ästhetische Wahrnehmung von historischen Bauwerken, Boden- und Naturdenkmalen bleibt erhalten. Direkte Auswirkungen oder Beeinträchtigungen durch Flächenverluste o.ä. sind nicht gegeben. Kulturlandschaftsprägende Elemente werden in ihrer Substanz nicht berührt.

Erhebliche nachteilige Umweltauswirkungen auf Bau-, Boden- und Kulturdenkmäler sowie sonstige Sachgüter sind durch die WEA's nicht zu erwarten.

Berücksichtigung bei der Entscheidung

Denkmalschutzrechtliche Belange stehen der Erteilung der Genehmigung nicht entgegen.

E.II.j) Wechselwirkungen

Die betrachteten Schutzgüter der Umwelt sind in ihrem Ist-Zustand Ausschnitte aus dem vom Menschen beeinflussten Naturhaushalt. Zwischen den einzelnen Komponenten des Naturhaushaltes bestehen vielfältige Wechselbeziehungen und Abhängigkeiten (Stoff- und Energieflüsse, Regelkreise, u.a.). So beeinflussen sich z. B. Klima und Vegetationsbedeckung gegenseitig, ebenso Wasserhaushalt und Vegetation oder Boden und Bewuchs. Die Pflanzendecke wiederum stellt die Existenzgrundlage für die Tierwelt dar, beide bestimmen maßgeblich das Maß der biologischen Vielfalt. Als Indikator für die Lebensraumfunktion von Biotoptypen dienen indessen spezifische Tierarten. Ökologische Bodeneigenschaften sind mitunter abhängig von den geologischen und hydrologischen Verhältnissen. Der mengenmäßige und chemische Zustand des Grundwassers wird u. a. von klimatischen, boden- und vegetationskundlichen Faktoren sowie der Filterfunktion des Bodens beeinflusst. Weitere Wechselwirkungen bestehen zwischen den Schutzgütern Klima/Luft und Menschen, Klima/Luft und Pflanzen und Tiere, aber auch zwischen den Schutzgütern Landschaft, Wasser und Tiere.

Durch die geplanten Flächenversiegelungen sind insbesondere Wechselwirkungen zwischen den Schutzgütern Boden und Wasserhaushalt zu vermuten. So führt die vorgesehene Überbauung von Boden zu einem Verlust der Funktion dieser Böden. Hierzu zählt auch die Speicherung von Niederschlagswasser. Hierdurch erhöht sich der Oberflächenabfluss, während die Versickerung unterbunden wird. Weiterhin bringt die Überbauung von Boden negative Auswirkungen auf Pflanzen und Tiere mit sich, dass Lebensräume zerstört werden.

Ferner ist zu berücksichtigen, dass der unter dem Schutzgut Mensch erfasste Aspekt des Schattenwurfs und Lärm auch im Hinblick auf die Erholungsfunktion der Landschaft relevant ist. Während der Realisierung der WEA'n auf der einen Seite zu negativen Auswirkungen auf das Landschaftsbild führt, wirkt sie sich andererseits auf das Schutzgut Klima positiv aus.

Wechselwirkungen zwischen und innerhalb der Schutzgüter, die bereits vor der Realisierung des Vorhabens bestehen, prägen neben einer Vielzahl anderer Faktoren und neben den vorhandenen Vorbelastungen den Ist-Zustand der Umwelt. So bestehen z.B. Zusammenhänge zwischen der Vegetation und den standortbestimmenden Merkmalen Klima, Boden und Wasser, zwischen Vegetation und Avifauna, zwischen Bodeneigenschaften und Wasser, zwischen Klima/Luft und Menschen oder zwischen Landschaft und Menschen. Flächen, Landschaftsteile oder Biotoptypen, die aufgrund besonderer schutzgutübergreifender Wechselwirkungen eine besondere Bedeutung bzw. Empfindlichkeit gegenüber Eingriffsfolgen aufweisen (wie z.B. grundwasserbeeinflusste Wälder, naturnahe Bach- und Flussauen, Hochmoore, Bereiche mit besonderer Ausprägung der Standortfaktoren aufgrund des Reliefs oder der Exposition etc.) kommen in den Änderungsbereichen nicht vor.

Da im Ergebnis der Beurteilungen für die Gesamtheit aller Schutzgüter keine entscheidungserheblichen nachteiligen Umweltauswirkungen prognostiziert werden und Wirkungen insgesamt darüber hinaus schutzgutbezogen ein geringes Niveau erreichen, ist von keinen entscheidungserheblichen, sich durch die Wechselwirkungen verstärkenden Auswirkungen auf die Schutzgüter auszugehen.

E.II.k) Gesamtbewertung

Beeinträchtigungen der Umwelt lassen sich bei der Realisierung des Vorhabens nicht vollständig vermeiden. Die mit dem Vorhaben verbundenen verbleibenden Eingriffe in den Naturhaushalt bzw. die Auswirkungen auf die Umweltschutzgüter sind abgrenzbar sowie durch Schutz-, Vermeidungs-, Minderungs- und Kompensationsmaßnahmen kompensierbar, auch unter Einbeziehung von kumulierenden Wirkungen weiterer geplanter Vorhaben.

Die wesentlichen Umweltauswirkungen von WEA bestehen regelmäßig in Schallimmissionen und naturschutzrechtlichen Aspekten. Die Umweltauswirkungen sind lokal begrenzt und haben keinen überregionalen oder grenzüberschreitenden Charakter. Auf Grund der Lage im ländlichen Räumen sind keine dicht besiedelten Gebiete oder große Bevölkerungsanteile betroffen. Auswirkungen besonderer Schwere und Komplexität sind ebenso wenig gegeben wie irreversible, persistente oder akkumulierende Umweltauswirkungen.

Die Auswirkungen des geplanten Vorhabens auf die Schutzgüter Mensch, insbesondere der menschlichen Gesundheit, Luft, Klima, Fläche, Boden, Wasser, Tiere, Pflanzen und biologische Vielfalt sowie kulturelles Erbe und sonstige Sachgüter sowie der Wechselwirkungen zwischen diesen Schutzgütern wurden dargestellt und bewertet. Grundlage für die Bewertung der Umweltauswirkungen eines Vorhabens sind gemäß § 20 Abs. 1b der 9. BImSchV i.V.m. § 25 UVPG die maßgeblichen Rechts- und Verwaltungsvorschriften. Im Ergebnis wurde festgestellt, dass sich durch die einzelnen Wirkfaktoren unter Berücksichtigung der vorgesehenen Maßnahmen zur Vermeidung und Verminderung sowie der vorgesehenen weitergehenden Nebenbestimmungen überwiegend keine, allenfalls geringe nachteilige Umweltauswirkungen auf die einzelnen Schutzgüter ergeben. Das Vorhaben wird daher im Hinblick auf eine wirksame Umweltvorsorge zugelassen. Insgesamt kann bei keinem Schutzgut eine mit den jeweiligen gesetzlichen Umweltschutzanforderungen unvereinbare Beeinträchtigung festgestellt werden. Es sind also keine erheblichen Umweltauswirkungen zu erwarten.

E.III. Genehmigungsvoraussetzungen

Gemäß § 6 BImSchG ist die Genehmigung zu erteilen, wenn sichergestellt ist, dass die sich aus § 5 und einer aufgrund des § 7 erlassenen Rechtsverordnung ergebenden Pflichten erfüllt werden und andere öffentlich-rechtliche Vorschriften und Belange des Arbeitsschutzes der Errichtung und dem Betrieb der Anlagen nicht entgegenstehen. Die zuständigen sachverständigen Behörden haben den Antrag gemäß § 11 der 9. BImSchV auf die Beachtung der bestehenden Vorschriften hin geprüft und bei Übernahme der genannten Nebenbestimmungen keine Bedenken gegen die beantragte Genehmigung erhoben.

Das Verfahren für die Erteilung der Genehmigung nach dem BImSchG ist entsprechend der Neunten Verordnung zur Durchführung des Bundes-Immissionsschutzgesetzes (Verordnung über das Genehmigungsverfahren - 9. BImSchV) vom 29.05.1992 (BGBl. I S. 1001 / FNA 2129-8-9), zuletzt geändert durch Art. 10 des Gesetzes zur Änderung des Raumordnungsgesetzes und anderer Vorschriften vom 22. März 2023 (BGBl. I Nr. 88/2023), sowie in Anlehnung an die Verwaltungsvorschriften zum Genehmigungsverfahren nach dem Bundes-Immissionsschutzgesetz vom 21.11.1975 (MBI. NRW. S. 2216 / GMBI. NRW. 7130) in der Fassung vom 04.01.1990 (MBI. NRW. S. 227) durchgeführt worden.

Folgende sachverständige Behörden haben den Antrag geprüft:

- Bezirksregierung Arnsberg – Dez. 55.1 (Arbeitsschutzverwaltung) – vom 24.03.2023,
- Bezirksregierung Münster – Dez. 26.1 (Luftverkehr) – vom 21.03.2023,
- Landrat des Kreises Siegen-Wittgenstein – Untere Wasserbehörde – vom 12.10.2023,
- Landrat des Kreises Siegen-Wittgenstein – Untere Abfallwirtschafts- und Bodenschutzbehörde – vom 02.05.2023,
- Landrat des Kreises Siegen-Wittgenstein – Brandschutzdienststelle – vom 02.07.2024,
- Landrat des Kreises Siegen-Wittgenstein – Untere Bauaufsichtsbehörde – vom 02.07.2024,
- Landrat des Kreises Siegen-Wittgenstein – Untere Naturschutzbehörde – vom 28.06.2024,
- Bundesamt für Infrastruktur, Umweltschutz und Dienstleistungen der Bundeswehr – vom 12.05.2023,
- Landesbetrieb Wald und Holz Nordrhein-Westfalen – vom 06.02.2023 und 28.02.2024,
- Bürgermeister der Gemeinde Erndtebrück, u.a. auch als Untere Denkmalschutzbehörde – vom 20.03.2023,
- Bürgermeister der Stadt Bad Berleburg – keine Stellungnahme,
- Bürgermeister der Stadt Bad Laasphe – 06.03.2023,

- Bürgermeister der Stadt Hilchenbach – keine Stellungnahme,
- Bürgermeister der Gemeinde Kirchhudem – 31.03.2023,
- Bürgermeister der Stadt Schmallingenberg – keine Stellungnahme,
- Bürgermeister der Stadt Battenberg – 07.03.2023,
- Bürgermeister der Stadt Hallenberg – keine Stellungnahme,
- Bürgermeister der Stadt Winterberg – keine Stellungnahme,
- Bürgermeister der Stadt Lennestadt – keine Stellungnahme,
- Kreis Olpe, Untere Immissionsschutzbehörde – keine Stellungnahme,
- Kreis Olpe, Untere Naturschutzbehörde – keine Stellungnahme,
- Hochsauerlandkreis, Untere Immissionsschutzbehörde – 13.03.2023,
- Hochsauerlandkreis, Untere Naturschutzbehörde – keine Stellungnahme,
- Regierungspräsidium Kassel als OIB & ONB – 08.03.2023

In Würdigung der eingegangenen Stellungnahme ist festzustellen, dass die zuständigen Fachbehörden den Antrag auf die Beachtung der bestehenden Bau-, Feuerschutz-, Unfall- und Gesundheitsschutzvorschriften, der natur-, landschafts- und forstrechtlichen, der wasser-, abfall-, bodenschutz-, luftverkehrsrechtlichen sowie militärischen Anforderungen und der Immissionsschutzbestimmungen hin geprüft, die Antragsunterlagen mit Prüfvermerk versehen und unter bestimmten Rahmenbedingungen keine Bedenken gegen die beantragte Genehmigung erhoben haben.

Ferner ist festzustellen, dass die Vorhabengrundstücke im städtebaulichen Außenbereich der Gemeinde Erndtebrück in der Gemarkung Birkelbach liegen.

Die bauplanungsrechtliche Zulässigkeit des Vorhabens richtet sich nach § 35 Abs. 1 Nr. 5 Baugesetzbuch (BauGB). Im gültigen Flächennutzungsplan der Gemeinde Erndtebrück ist der Bereich der Standorte der Windkraftanlagen als Fläche für Wald dargestellt.

Im Rahmen der Durchführung des immissionsschutzrechtlichen Genehmigungsverfahrens wurde der Gemeinde Erndtebrück der Antrag zwecks Prüfung auf Beachtung der bestehenden städtebaulichen und bauplanungsrechtlichen Vorschriften sowie als Untere Denkmalschutzbehörde zur Bewertung zugeleitet.

Das Einvernehmen der Gemeinde Erndtebrück wurde mit Schreiben vom 20.03.2023 erteilt.

Bei der Prüfung der Frage, welche Bedingungen und Auflagen zum Schutz der Nachbarschaft vor erheblichen Gefahren, Nachteilen oder Belästigungen nötig sind, waren, soweit erforderlich, die Technische Anleitung zur Reinhaltung der Luft -TA Luft- vom 18.08.2021 (GMBI. 2021 Nr. 48-54, S. 1050) und die Technische Anleitung zum Schutz gegen Lärm -TA Lärm- vom 26.08.1998 (GMBI. Nr. 26, S. 503) in den jeweils gültigen Fassungen sowie die diesbezüglichen Verwaltungsvorschriften des Landes Nordrhein-Westfalen (SMBl. NRW. 7130) zu berücksichtigen.

Befreiung von den Festsetzungen des Landschaftsplanes

Zum 01.02.2023 hat § 26 (3) BNatSchG Rechtskraft erlangt, anhand dessen es der Erteilung einer Befreiung vom Landschaftsschutz entsprechend § 26 (3) Satz 1 – 3 BNatSchG nicht mehr bedarf.

Zudem kommt bis auf Weiteres gemäß § 26 (3) Satz 4 BNatSchG das Verbot der Errichtung von WEA aus Gründen des Landschaftsschutzes auch außerhalb von für die Windenergienutzung ausgewiesenen bzw. noch auszuweisenden Gebieten im gesamten Geltungsbereich des Landschaftsschutzgebietes Bad Berleburg nicht mehr zum Tragen bis zukünftig festgestellt wird, dass NRW einen vordefinierten Flächenbeitragswert oder der jeweilige regionale bzw. kommunale Planungsträger (hier die Gemeinde Erndtebrück) ein daraus abgeleitetes Teilflächenziel erreicht hat.

Somit sind bei dieser Genehmigungsentscheidung nunmehr nach dem 31.01.2023 entsprechende die o.g. Landschaftsschutzgebietsausweisung betreffende Sachdarstellungen einschließlich der Gewichtung sowie auch der Abwägung und Begründung unter Bezugnahme auf die zu berücksichtigenden Rechtsgrundlagen nach § 26 (3) BNatSchG insofern hinfällig, da die gemäß § 3 WindBG formulierten Flächenbeitragswerte für NRW (bis Ende 2027 = 1,1 % der Landesfläche bzw. bis Ende 2032 = 1,8 % der Landesfläche) bzw. daraus abgeleitete Teilflächenziele bisher noch nicht erreicht sind.

E.IV. Entscheidung über die Einwendungen

Insgesamt sind sechs (6) Einwendung fristgerecht eingegangen. Die Einwendungen beziehen sich auf folgende Aspekte:

1. Schall/ Schallimmissionen

Die Einwender merken an, dass erhöhte und störende Schallemission zu befürchten sind, zudem verursachen die Windkraftanlagen Infraschall.

Die Strahlungen und der Infraschall erzeugen gesundheitliche Beeinträchtigungen.

Der durch Rotoren verursachte Lärm stört eigene Familie und erholungssuchende Gäste

Bewertung durch die Genehmigungsbehörde:

Für den Windpark der WestfalenWIND Planungs GmbH & Co. KG wurden sieben Schallimmissionsprognosen für das jeweilige Antragspaket (Gutes Wasser Süd, Womelsdorf, Elstrauch, Homburg, Neujagen, Rentmeisterskopf und Wingeshausen) separat für die zu berücksichtigende Vor-, Zusatz- und Gesamtbelastung an den dem Projekt benachbarten Immissionsorten basierend auf den Vorgaben der TA Lärm, der DIN ISO 9613-2 modifiziert durch das Interimsverfahren gemäß den aktuellen Empfehlungen der Bund/Länder-Arbeitsgemeinschaft für Immissionsschutz (LAI) erstellt.

Dabei wurden günstige Schallausbreitungsbedingungen angenommen (Mitwindbedingungen, 10°C Lufttemperatur, 70 % Luftfeuchte). Die Immissionsrichtwerte werden eingehalten. Eine unzumutbare Lärmbelästigung im Nachtzeitraum ist daher nicht zu erwarten.

Aufgrund, dass die geplanten Windkraftanlagen nicht FGW-konform nachvermessen sind, ist ein Nachtbetrieb zunächst unzulässig.

Die derzeit bekannten Untersuchungen, Messungen und Studien (im Literaturverzeichnis des theoretischen Teils der Schallimmissionsprognose angegeben) zu Infraschall und tieffrequenten Geräuschen von Windenergieanlagen zeigen, dass sich bei den aus den Bestimmungen der TA-Lärm resultierenden Abständen von WEA zu Wohngebäuden an den Immissionsorten keine Gefährdung oder Belästigung ergibt, da die auftretenden Pegel im Infraschallbereich weit unter der Wahrnehmungs- und Hörschwelle und im Bereich von tieffrequenten Geräuschen (20-90 Hz) unter oder geringfügig über der Hörschwelle liegen.

Die Einwendungen zum Thema Schall / Schallimmissionen werden zurückgewiesen.

2. **Schattenwurf / Discoeffekt**

Die Einwender merken an, dass die WEA Schattenschlag verursacht mit negativen Auswirkungen auf Gesundheit, Schlafstörungen, Schwindel, Übelkeit

Bewertung durch die Genehmigungsbehörde:

Es liegen „Berechnungen der Schattenwurfdauer für die Errichtung und den Betrieb für alle geplanten Standorte von I17-Wind GmbH & Co. KG der Genehmigungsbehörde vor. Sofern es zu Überschreitungen der von der LAI empfohlenen Richtwerte für die astronomisch maximal mögliche Beschattungsdauer (30 Stunden/Jahr, 30 Minuten/Tag) durch den Einfluss der neu geplanten Windenergieanlagen kommt, werden in diesem Fall die neu geplanten Anlagen mittels geeigneter Maßnahmen (Abschaltautomatik) so gesteuert werden, dass die real auftretende Beschattung 8 Stunden im Jahr und 30 Minuten täglich nicht überschreitet.

Damit wird den gesetzlichen Anforderungen genüge getan.

Unter dem sog. "Disco-Effekt" (auch "Stroboskop-Effekt") wird in erster Linie eine wiederkehrende Lichtreflexion verstanden, die durch reflektierende Materialien auf den bewegten Rotorblättern erzeugt wird. Moderne Windenergieanlagen sind mit matten Beschichtungen versehen, sodass Lichtreflexionen in der Regel keine Rolle mehr spielen. Möglicherweise versteht der Einwender unter "Disco-Effekt" die Abwechslung von Licht und Schatten, erzeugt durch den drehenden Rotor der Windenergieanlage. Die Beschattung durch die neu geplanten Windenergieanlagen wurde durch die o.g. Schattenwurfprognose der I 17-Wind GmbH & Co. KG ermittelt.

Dabei wurde festgestellt, dass die von der LAI empfohlenen Richtwerte für die astronomisch maximal möglichen Beschattungsdauer (30 Stunden/Jahr, 30 Minuten/Tag) durch den Einfluss der neu geplanten Windenergieanlagen überschritten werden. In diesem Fall, werden die neu geplanten Anlagen mittels geeigneter Maßnahmen (Abschaltautomatik) so gesteuert werden, dass die real auftretende Beschattung 8 Stunden im Jahr und 30 Minuten täglich nicht überschreitet.

Die Einwendungen zum Thema Schattenwurf und „Disco-Effekt“ werden zurückgewiesen.

3. **Optisch bedrängende Wirkung**

Die Einwender merken an, dass es zu einer stark optisch bedrängenden Wirkung auf Wohngebäude kommt.

Bewertung durch die Genehmigungsbehörde:

Maßgebliche Beurteilungskriterien für eine optisch bedrängende Wirkung sind Entfernung und Gesamthöhe der Anlagen im Einzelfall. Dabei sind die topographischen Besonderheiten zu berücksichtigen. Nach § 249 Abs. 10 BauGB steht

der öffentliche Belang einer optisch bedrängenden Wirkung einem Vorhaben nach § 35 Abs. 1 Nr. 5 BauGB, das der Erforschung, Entwicklung oder Nutzung der Windenergie dient, in der Regel nicht entgegen, wenn der Abstand von der Mitte des Mastfußes der Windenergieanlage bis zu einer zulässigen baulichen Nutzung zu Wohnzwecken mindestens der zweifachen Höhe der Windenergieanlage entspricht. Höhe im Sinne des vorstehenden Satzes ist die Nabenhöhe zuzüglich Radius des Rotors.

Erst recht nach dieser neuen Rechtslage liegt ein Verstoß gegen das Rücksichtnahmegebot fern.

Eine optisch bedrängende Wirkung an den Wohnhäusern der Einwender liegt nicht vor.

Die Einwendung zum Thema optisch bedrängende Wirkung wird zurückgewiesen.

5. **Brandschutz**

Die Einwender merken an, dass eine ausreichende Löschwasserversorgung im Brandfall der WEA nicht gegeben ist. Es besteht somit ein hohes Waldbrandrisiko.

Die Waldbrandgefahr wird durch WEA erhöht, durch mögliche Gondel- und Flügelbrände, welche durch den laufenden Betrieb oder Blitzschlag entstehen und zu schwer kontrollierbaren Feuern werden.

Bewertung durch die Genehmigungsbehörde:

Es wurde ein standortspezifisches Brandschutzkonzept erstellt und eingereicht. Darin wird dargestellt, dass die WEA unter Einhaltung bestimmter Maßnahmen, die den Anforderungen der Bauordnung NRW entsprechen, errichtet und betrieben werden dürfen. Zur Bekämpfung von Entstehungsbränden ist jede Windkraftanlage mit einer sogenannten automatischen Löscheinrichtung in der Gondel ausgestattet.

Die Einwendung zum Thema Brandschutz wird zurückgewiesen.

6. **Kollisionsrisiko von Tierarten**

Ein Einwender merkt an, dass es zu Kollisionsrisiko von Tierarten kommen kann.

Bewertung durch die Genehmigungsbehörde:

Für die Errichtung und den Betrieb von WEA ergibt sich das Erfordernis der Betrachtung der artenschutzrechtlichen Belange gem. Bundesnaturschutzgesetz

(BNATSCHG). Diese Betrachtung erfolgte im Rahmen eines Artenschutzrechtlichen Fachbeitrags für die insgesamt 42 geplanten WEA. In diesem wurde geprüft, ob durch das Vorhaben Zugriffsverbote gem. § 44 Abs. 1 BNATSCHG für besonders geschützte und streng geschützte Arten sowie europäische Vogelarten ausgelöst werden.

Für eine Standardisierung der Verwaltungspraxis sowie die rechtssichere Planung und Genehmigung von WEA in NRW wurde 2013 der Leitfaden „Umsetzung des Arten- und Habitatschutzes bei der Planung und Genehmigung von Windenergieanlagen in NRW“ (LANUV & MULNV 2017) durch das Umweltministerium NRW eingeführt. 2017 erfolgte eine Fortschreibung des Leitfadens, welche bis heute die aktuelle Fassung darstellt. Der Leitfaden umfasst eine Liste mit Arten, welche aufgrund ihrer charakteristischen Verhaltensweisen besonders empfindlich gegenüber betriebsbedingten Auswirkungen von WEA sind. Diese Arten sind die sogenannten „WEA-empfindlichen“ Arten. Bei allen nicht WEA-empfindlichen Arten ist im Sinne einer Regelfallvermutung davon auszugehen, dass durch betriebsbedingte Auswirkungen nicht gegen die Verbotstatbestände des § 44 Abs. 1 BNATSCHG verstoßen wird (LANUV & MULNV 2017). Für diese Arten beschränkt sich die Artenschutzprüfung daher auf bau- und anlagebedingte Auswirkungen.

Für das Vorhaben wurden 2022 und 2023 faunistische Kartierungen durchgeführt. Zum Zeitpunkt der Einreichung der Unterlagen 2022 lag eine Brutvogelkartierung vor, die den Ansprüchen des Windenergie-Leitfadens und den Angaben der „Methodenstandards zur Erfassung der Brutvögel Deutschlands“ gem. SÜDBECK et al. (2005) entspricht. Die genauen Termine und Zeiten sind dem Kartierbericht zu entnehmen. Auf Grundlage der Kartierungen und von Datenrecherchen wurden je Potenzialfläche (Hermeskopf, Gutes Wasser – Kilbe Nord, Paulsgrund und Lauberg) Konflikte mit WEA-empfindlichen und / oder planungsrelevanten Tierarten herausgestellt. Im Rahmen des Artenschutzfachbeitrags wurden die Fledermausarten Abendsegler, Breitflügelfledermaus, Kleinabendsegler, Flughörnchen, Zweifarbfledermaus, Zwergfledermaus sowie die Vogelarten Rotmilan, Schwarzstorch, Uhu und Haselhuhn als WEA-empfindliche Arten ermittelt, für welche in einem weiteren Schritt eine vertiefende Prüfung der Verbotstatbestände durchgeführt wurde. Für Schwarzstorch und Haselhuhn ergibt sich die Empfindlichkeit jedoch nicht durch ein Kollisionsrisiko mit den Anlagen, sondern durch ein Meideverhalten

Inhalt der vertiefenden Prüfung ist, das Konfliktpotenzial zu bewerten und dieses gegebenenfalls durch Vermeidungs- und vorgezogene Ausgleichsmaßnahmen abzuwenden. Dies erfolgte für die hier ermittelten kollisionsempfindlichen und meidenden Arten. Unter Berücksichtigung der artspezifisch dargestellten Vermeidungs-, Minderungs- oder Ausgleichsmaßnahmen kommt der Artenschutzrechtliche Fachbeitrag zu dem Ergebnis, dass artenschutzrechtliche Konflikte für die ermittelten Konfliktarten abgewendet werden können. Die detaillierten Konfliktbetrachtungen sowie Artenschutzmaßnahmen sind dem Artenschutzfachbeitrag zu entnehmen.

Die Einwendung zum Thema Kollisionsrisiko von Tieren wird zurückgewiesen.

7. **Beeinträchtigung des Zugvogelkorridors**

Es wird seitens der Einwender angemerkt, dass die Zugvögel von den Windkraftanlagen gestört werden.

Bewertung durch die Genehmigungsbehörde:

Im Rahmen der Artrecherchen der Stufe I wurden ebenfalls Informationen zu Rastvögeln innerhalb der Untersuchungsgebiete zusammengetragen. In Kap. 4.4.3 des Artenschutzfachbeitrags erfolgt eine Erläuterung, warum Rastvögel für die Planung im Rahmen der Stufe II nicht weiter betrachtet werden. „Da sich die Potenzialflächen und Untersuchungsgebiete innerhalb eines weitläufigen Waldbestands befinden, stellen sie keine geeigneten Rasthabitate dar. Des Weiteren wird kein Schwerpunktorkommen von Rastvögeln innerhalb oder im Umfeld des Untersuchungsgebiet ausgewiesen“. HÖKE LAND-SCHAFTSARCHITEKTUR (2022)

Da vom LANUV kein Schwerpunktorkommen bzw. Rastgebiet ausgewiesen wird, kann es sich allenfalls um ein Rastgebiet mit lokaler oder regionaler Bedeutung handeln. Für diese sind gem. Windenergie-Leitfaden zunächst keine Kartierungen notwendig. Für eine Konfliktbetrachtung wären allenfalls die WEA-empfindlichen Rastvogelarten zu betrachten, da keine Baumaßnahmen im Bereich des Rastgebiets „Birkefehl Höhe“ stattfinden. Die WEA-Empfindlichkeit von Rastvögeln ergibt sich aufgrund von Meideverhalten, nicht aufgrund von Kollision. Die für diesen Bereich von der Biologische Station Siegen-Wittgenstein genannten vorkommenden WEA-empfindlichen Rastvogelarten Goldregenpfeifer, Kiebitz und Kranich nutzen als Rastgebiete Offenlandflächen mit guter Einsehbarkeit und Abstand zu Silhouetten bildenden Bereichen, wie Waldränder. Die Gebiete liegen somit fernab des Waldes, in welchem hier die WEA geplant sind. Selbst wenn es zu einzelnen Meidungen durch die WEA kommen sollte, sind diese als nicht erheblich für das Zugvogelgeschehen anzusehen und lösen keine Verbotstatbestände gem. § 44 BNATSCHG aus, da es zu keinem Verlust eines essenziellen Rastgebiets kommt und somit keine Individuen beeinträchtigt werden.

Es erfolgte außerdem eine ergänzende Abfrage von Rastvogelarten bei der UNB am 24. Februar 2023. Der UNB liegen jedoch nur Nachweise zu Arten vor, die weder WEA-empfindlich, noch planungsrelevant, sind. Am 17. März 2023 erfolgte darüber hinaus eine schriftliche Anfrage beim NABU zu konkreten Nachweisen von Rast- und Zugvögeln im Bereich Birkefehl. Die Rückmeldung ergab jedoch keine ergänzenden Nachweise als die bereits erhaltenen Anhänge der Einwendung.

Milan- und Weihenarten weisen keine WEA-Empfindlichkeit während ihres Zugs auf. Für diese sind allenfalls Ansammlungen von Gemeinschafts-Schlafplätzen nach der Brutzeit gemäß Windenergie-Leit-faden zu berücksichtigen. Hinweise zum Vorhandensein solcher Schlafplätze im Untersuchungsgebiet dazu liegen jedoch bis heute nicht vor.

Die Einwendung zum Thema Beeinträchtigung des Zugvogelkorridors wird zurückgewiesen.

8. Berücksichtigung von Natura 2000-Gebieten (FFH- und VS-Gebiete)

Die Einwender merken an, dass die Berücksichtigung von Natura 2000-Gebieten (FFH- und VS-Gebiete) erfolgen muss.

Bewertung durch die Genehmigungsbehörde:

Im Umfeld der vier Potenzialflächen befinden sich mehrere FFH-Gebiete. Bei einem Abstand von weniger als 1.000 m zwischen einer Potenzialfläche und einem Natura 2000-Gebiet wurde eine FFH-Verträglichkeitsprüfung durchgeführt. Dies betraf die Gebiete „Schanze“ (DE-4816-302), „Eder zwischen Erndtebrück und Beddelhausen“ (DE-4916-301) und „Schwarzbachsystem mit Haberg und Krenkeltal“ (DE-4915-302).

Rechtliche Grundlage der FFH-Verträglichkeitsprüfung bildet Art. 6 Abs. 3 der FFH-RL in Verbindung mit § 34 Abs. 1 BNATSCHG. Demnach sind Projekte vor ihrer Zulassung oder Durchführung auf ihre Verträglichkeit mit den Erhaltungszielen eines Natura 2000-Gebiets zu überprüfen, wenn das Risiko besteht, dass sie das Gebiet einzeln oder im Zusammenwirken mit anderen Projekten bzw. Plänen beeinträchtigen. Eine FFH-Verträglichkeitsprüfung ist aus einer dreistufigen Prüfung aufgebaut. Je nach Vorhaben und dessen Verträglichkeit mit dem jeweiligen Natura 2000-Gebiet sind Stufe I, II oder ebenfalls Stufe III durchzuführen. Für das FFH-Gebiet „Schanze“ (DE-4816-302) wurden die Stufen I und II und für die Gebiete „Eder zwischen Erndtebrück und Beddelhausen“ (DE-4916-301) und „Schwarzbachsystem mit Haberg und Krenkeltal“ (DE-4915-302) jeweils die Stufe I notwendig.

Für die Erhaltungsziele oder den Schutzzweck maßgebliche Bestandteile eines Natura 2000-Gebietes sind Lebensraumtypen des Anhangs I FFH-RL (inklusive der charakteristischen Arten) sowie Tierarten des Anhangs II FFH-RL. Diese ausschlaggebenden Lebensräume und Arten bilden die zu betrachtenden Schutzgegenstände der FFH-Verträglichkeitsprüfung (MKULNV 2016b) und werden im Standarddatenbogen des jeweiligen Natura 2000-Gebiets aufgeführt. Im Rahmen der Stufen I (überschlägige Vorstudie / -prüfung) wurden unterschiedliche ausschlaggebende und charakteristische Tierarten als potenziell konfliktträchtig gegenüber dem Vorhaben ermittelt. Eine direkte Beeinträchtigung (Flächeninanspruchnahme) der in den Gebieten vorkommenden Lebensraumtypen nach Anhang I konnte im Vorfeld aufgrund der Distanz zwischen den FFH-Gebieten und der jeweils nächstgelegenen Potenzialfläche sowie den baubedingt benötigten Flächen ausgeschlossen werden. Im Rahmen der Stufe II

(vertiefende Studie / Prüfung) konnten Betroffenheiten der charakteristischen Arten als Bewertungsmaßstab des Erhaltungszustands geschützter Lebensraumtypen, ausgeschlossen werden. Summative Wirkungen konnten ebenfalls ausgeschlossen werden. Die FFH-Verträglichkeitsstudien kommen daher abschließend zu dem Ergebnis, dass eine Beeinträchtigung der FFH-Gebiete durch die geplante Errichtung und den Betrieb von 42 WEA innerhalb von vier Potenzialflächen in der Gemeinde Erndtebrück und der Stadt Bad Berleburg ausgeschlossen werden kann.

Die Einwendung zum Thema *Berücksichtigung von Natura 2000-Gebieten (FFH- und VS-Gebiete)* wird zurückgewiesen.

9. Beeinträchtigung des Tourismus und von Kulturlandschaftsbereichen

Ein Einwender merkt an, dass durch den Bau der Windkraftanlagen es zu einer Beeinträchtigung des Tourismus sowie von Kulturlandschaftsbereichen kommt.

Bewertung durch die Genehmigungsbehörde:

Die Potenzialflächen liegen innerhalb des 3.827 km² großen Naturparks „Sauerland Rothaargebirge“. Entsprechend der Funktion von Naturparks dient er unter anderem der Förderung einer nachhaltigen Regional- und Tourismusentwicklung. Die Potenzialflächen selbst erfüllen keine besondere Naherholungsfunktion, da innerhalb dieser nur wenige Wanderwege und keine Radwege oder touristische Ziele vorhanden sind.

Durch die Errichtung und den Betrieb der WEA kommt es zu einer Minderung der Erholungsqualität, wenn die Wanderwege und das forstwirtschaftliche Wegenetz zur Naherholung genutzt werden. Das Wegenetz in der unmittelbaren Umgebung der WEA ist weiterhin nutzbar, optische Wirkungen und Lärmimmissionen aufgrund der WEA sind jedoch gegeben. Für die im weiteren Umfeld stattfindende Naherholung sind je nach Topografie und Vegetationsausstattung vorrangig Betroffenheiten bezüglich des weitestgehend unverbauten Landschaftsbilds als Erholungsfaktor zu erwarten. Die optischen Wirkungen der WEA können dabei zum Teil, je nach subjektiver Wahrnehmung der Landschaft, erheblich im Vergleich zur Bestandssituation sein. Eine Erholungsnutzung innerhalb der Potenzialflächen ist dennoch weiterhin möglich.

Die Einwendung zum Thema Beeinträchtigung des Tourismus und von Kulturlandschaftsbereichen wird zurückgewiesen.

10. Beeinträchtigung des Landschaftsbildes

Die Einwender merken an, dass das Landschaftsbild nachhaltig beeinträchtigt wird.

Bewertung durch die Genehmigungsbehörde:

Der Windenergie-Erlass (MWIDE, MULNV, MHKBG 2018) formuliert folgendes bezüglich der Errichtung von WEA und dem Umgang mit dem Landschaftsbild: „Die naturschutzrechtliche Eingriffsregelung [...] ist im Genehmigungsverfahren für die Windenergieanlagen abzuarbeiten. Die Genehmigung ist mit entsprechenden Nebenbestimmungen zu versehen, die die Kompensation sicherstellen. Beeinträchtigungen des Landschaftsbilds durch Windenergieanlagen sind aufgrund der Höhen der Anlagen (> 20 m) in der Regel nicht ausgleichbar oder ersetzbar im Sinne des § 15 Abs. 6 Satz 1 BNatSchG. Eine landschaftsgerechte Wiederherstellung oder Neugestaltung der Landschaft im Sinne von § 15 Abs. 2 BNATSCHG, sodass die unvoreingenommene Beobachterin und der unvoreingenommene Beobachter, der die vom Eingriff betroffene Örtlichkeit nicht kennt, diese nach Neugestaltung nicht als Fremdkörper in der Landschaft erkennen kann, ist bei vertikalen Strukturen mit der Höhe moderner Windenergieanlagen nicht möglich. Daher ist, wenn eine solche Anlage zugelassen wird, für diese Beeinträchtigungen ein Ersatz in Geld zu leisten“ MWIDE, MULNV, MHKBG (2018)

Für den unvermeidbaren Eingriff in das Landschaftsbild wird ein entsprechender Ersatz in Geld geleistet. Die Ermittlung der Höhe des Ersatzgelds erfolgt gemäß dem methodischen Ansatz des Windenergie-Erlasses NRW (MWIDE, MULNV, MHKBG 2018) im Rahmen des Landschaftspflegerischen Begleitplans (HÖKE LANDSCHAFTSARCHITEKTUR 2022). Für die Errichtung von 42 WEA ergibt sich für den Eingriff in das Landschaftsbild eine summierte Ersatzgeldleistung. Das Ersatzgeld ist für Naturschutzmaßnahmen anzuwenden, welche durch die zuständige Behörde bestimmt werden.

Die Einwendung zum Thema Beeinträchtigung des Landschaftsbildes wird zurückgewiesen.

11. Versiegelung von Waldflächen

Die Einwender merken an, dass durch den Bau Waldflächen versiegelt werden.

Bewertung durch die Genehmigungsbehörde:

Eine Versiegelung von Fläche für die Errichtung der WEA ist unumgänglich. Die WEA der Potenzialflächen sind so geplant, dass sie fast ausschließlich im Bereich beschädigter bzw. nicht intakter Waldbestände stehen. Die Fichtenbestände weisen aktuell einen mäßigen ökologischen Wert auf. Sie nehmen einen Anteil von über 92 % der gesamt benötigten Fläche für die Errichtung der 42 WEA ein.

Gemäß „LEP-Erlass Erneuerbare Energien“ des Landesentwicklungsplans Nordrhein-Westfalen (LEP NRW) vom 28. Dezember 2022 ist eine Windenergienutzung in Waldgebieten bereits auf Grundlage des geltenden LEP nicht vollständig ausgeschlossen und kann einen wichtigen Beitrag bei der Umstellung

der Energieversorgung auf erneuerbare Energien leisten. Die Windenergienutzung ist dabei auf Flächen, wie Kalamitätsflächen und andere Nadelwaldflächen, die aufgrund von Sturm, Eiswurf oder Eisbruch, Dürre oder Schädlingsbefall überwiegend mit stehendem Totholz oder irreversibel geschädigten Bäumen, deren Absterben zeitnah oder in den nächsten Jahren zu erwarten ist, bestanden oder bereits geräumt worden sind (Kalamitätsflächen), zu beschränken. Da die Anforderungen an die wald- und naturschutzrechtliche Kompensation weiterhin zu beachten sind, ist gewährleistet, dass die Waldumwandlungsfläche dauerhaft kompensiert wird (MWIKE 2022).

Der dauerhafte Eingriff den Wald wird im Rahmen der Eingriffsbilanzierung auf Grundlage der „Numerischen Bewertung von Biotoptypen für die Eingriffsregelung in NRW“ (LANUV 2021) Rechnung getragen. Die Berechnung erfolgt im Rahmen des Landschaftspflegerischen Begleitplans (HÖKE LAND-SCHAFTS-ARCHITEKTUR 2022). Im Verhältnis von 1: 2,5 der dauerhaften Versiegelung erfolgt eine Aufwertung von aktuell beschädigten Waldbeständen. Es wird eine Etablierung heimischer und bodenständiger Laubbaumbestände angestrebt. Diese weisen im Vergleich zu den zuvor bestehenden Fichtenforsten eine deutlich höhere ökologische Wertigkeit auf, sodass der Eingriff in den Wald ausgeglichen wird.

Die Einwendung zum Thema Versiegelung von Waldflächen wird zurückgewiesen.

12. **Verschmutzung von Trinkwasserschutzgebieten**

Ein Einwender hat Bedenken zur möglichen Verschmutzung von Trinkwasser-einzugsgebieten geäußert.

Bewertung durch die Genehmigungsbehörde:

Die Möglichkeit von Gefahrstoffaustritten besteht vornehmlich bei der Errichtung in Form von Havarie von Baumaschinen oder Leckagen in Gefahrstoffbehältern (Treibstofftanks, etc.).

Die Untersuchungen der Standorte haben gezeigt, dass an den geplanten Standorten nur sehr geringe bis geringe Durchlässigkeiten des Untergrundes vorliegen und die Böden zur Staunässe neigen. Eine Versickerung von Flüssigkeiten bis zum Grundwasser ist nur dort möglich, wo Kluftzonen bis in den tiefen Untergrund zum Grundwasser reichen, welches meist mehrere Meter oder sogar Zehnermeter unterhalb der Geländeoberfläche liegt.

Nach derzeitigem Kenntnisstand aus amtlichen Datengrundlagen sowie der gutachterlichen Einschätzung liegen solche Klüfte im Bereich der geplanten WEA nicht vor. Sollten dennoch bei der Öffnung der Baugrube geöffnete und wasserwegsame Klüfte entdeckt werden, sind diese mit umweltverträglichem Dichtmaterial, wie es auch beim Bau von Trinkwasserbrunnen Verwendung findet, zu versiegeln. Um weiterhin auch die Gefährdung von Oberflächengewässern zu

vermeiden, kommt ein Multi-Barrier-Konzept wie im Fachbeitrag erläutert zur Anwendung. Konkret sind die folgenden Maßnahmen denkbar:

- Beachtung der wasserrechtlichen Belange zum Gewässerschutz (Gewässerrandstreifen nach §31 LW NRW, Anlagen am Gewässer nach §22 LWG NRW und Abwasserbeseitigung nach §46 LWG NRW)
- Einweisung des Baustellenpersonals durch fachkundiges Personal (Gewässerschutzbeauftragte/r oder bodenkundliche Baubegleitung)
- Vorhaltung einer Pumpe in jeder Windparkfläche für den Fall von Starkniederschlägen
- Betankung nur durch zwei Personen unter Verwendung einer Auffangwanne mit ca. 400 l Volumen und einer rückschlaggesicherten Zapfvorrichtung

Die Anlagenstandorte WEA 9 (Paulsgrund) und WEA 01 (Neujagen) befinden sich zum Teil innerhalb der geplanten Schutzzone II von geplanten Wasserschutzgebieten (WSG). Da es sich um geplante WSG handelt, liegt keine Rechtsverordnung vor. Die besondere Schutzwürdigkeit dieser Bereiche wird durch die o.g. Maßnahmen gewährleistet, auch wenn in den betreffenden Bereichen besondere Sorgfalt geboten ist.

Insgesamt werden im hydrogeologischen Fachbeitrag keine wasserrechtlichen Tatbestände festgestellt, welche der Planung entgegenstehen.

Die Einwendung zum Thema Verschmutzung von Trinkwasserschutzgebieten wird zurückgewiesen.

13. **Wertminderung der Immobilien**

Ein Einwender merkt an, dass mit einer massiven Wertminderung der Immobilien zu rechnen ist.

Des Weiteren wird angemerkt, dass dadurch die Existenz des Pensionsbetriebes bedroht ist.

Bewertung durch die Genehmigungsbehörde:

WEA sind privilegierte Vorhaben im Außenbereich nach § 35 Abs. 1 Nr. 5 BauGB und stellen einen wesentlichen Beitrag zur Energieversorgung mit regenerativen Energien dar. Die geplanten WEA stehen in größerer Entfernung zu der nächstgelegenen Wohnbebauung bzw. von Baugrundstücken. Grundstückseigentümer haben grundsätzlich keinen Abwehranspruch gegenüber der Errichtung technischer Bauwerke in der näheren Umgebung ihrer Grundstücke (insbesondere im Außenbereich). Durch Rechtsprechung wurde aber bereits klargestellt, dass dieses Thema keinen öffentlich-rechtlichen Belang darstellt, der daher auch keine Abwehrrechte begründet.

Die Einwendung zum Thema Wertminderung der Immobilien wird zurückgewiesen.

E.V. Genehmigungentscheidung

Nach § 5 Abs. 1 BImSchG sind die drei Windenergieanlagen so zu errichten und zu betreiben, dass zur Gewährleistung eines hohen Schutzniveaus für die Umwelt insgesamt

1. schädliche Umwelteinwirkungen und sonstige Gefahren, erhebliche Nachteile und erhebliche Belästigungen für die Allgemeinheit und die Nachbarschaft nicht hervorgerufen werden können;
2. Vorsorge gegen schädliche Umwelteinwirkungen und sonstige Gefahren, erhebliche Nachteile und erhebliche Belästigungen getroffen wird, insbesondere durch die dem Stand der Technik entsprechenden Maßnahmen;
3. Abfälle vermieden werden, nicht zu vermeidende Abfälle verwertet und nicht zu verwertende Abfälle ohne Beeinträchtigung des Wohls der Allgemeinheit beseitigt werden; Abfälle sind nicht zu vermeiden, soweit die Vermeidung technisch nicht möglich oder nicht zumutbar ist; die Vermeidung ist unzulässig, soweit sie zu nachteiligeren Umweltauswirkungen führt als die Verwertung; die Verwertung und Beseitigung von Abfällen erfolgt nach den Vorschriften des Kreislaufwirtschafts- und Abfallgesetzes und den sonstigen für die Abfälle geltenden Vorschriften;
4. Energie sparsam und effizient verwendet wird.

Gemäß § 6 BImSchG ist die Genehmigung zu erteilen, wenn sichergestellt ist, dass die sich aus § 5 und einer aufgrund des § 7 erlassenen Rechtsverordnung ergebenden Pflichten erfüllt werden und andere öffentlich-rechtliche Vorschriften und Belange des Arbeitsschutzes der Errichtung und dem Betrieb der Anlage nicht entgegenstehen. Gemäß § 25 UVPG ist auch das Ergebnis der Umweltverträglichkeitsprüfung, insbesondere die Bewertung der Umweltauswirkungen bei der Entscheidung über die Zulässigkeit des Vorhabens berücksichtigt worden.

Bei der Prüfung der Frage, welche Anforderungen

- zum Schutz der Allgemeinheit und der Nachbarschaft vor schädlichen Umwelteinwirkungen und sonstigen Gefahren, erheblichen Nachteilen und erheblichen Belästigungen sowie
- zur Vorsorge gegen schädliche Umwelteinwirkungen nötig sind,

sind insbesondere die Technische Anleitung zum Schutz gegen Lärm -TA Lärm- vom 26.08.1998 (GMBI. Nr. 26, S. 503) in der jeweils gültigen Fassung sowie die diesbezüglichen Verwaltungsvorschriften des Landes Nordrhein-Westfalen (SMBI. NRW. 7130) zu berücksichtigen.

Die Prüfung gemäß § 6 BImSchG ergab, dass sichergestellt ist, dass die sich aus § 5 BImSchG für den Betreiber der Anlage ergebenden Pflichten erfüllt werden und öffentlich-rechtliche Vorschriften und Belange des Arbeitsschutzes der Errichtung und dem Betrieb der Anlage nicht entgegenstehen.

Die beantragte Genehmigung ist nach Vorstehendem gemäß § 6 BImSchG unter Festlegung der sich als notwendig ergebenden Nebenbestimmungen zu erteilen.

F Waldumwandlungsgenehmigung gemäß § 39 Landesforstgesetz (LFoG)

Hiermit wird die Genehmigung zur Umwandlung von Waldfläche in eine andere Nutzungsart im Außenbereich in 57339 Erndtebrück,

WEA 01: 57339 Erndtebrück, Gemarkung: Womelsdorf, Flur: 1, Flurstück: 12

WEA 02: 57339 Erndtebrück, Gemarkung: Womelsdorf, Flur: 1, Flurstück: 13

WEA 03: 57339 Erndtebrück, Gemarkung: Womelsdorf, Flur: 1, Flurstück: 14

unter den im Rahmen der nachstehenden Begründung benannten Auflagen (A) und Hinweisen (H) erteilt.

WP „Womelsdorf“

Bei den beantragten Standorten handelt es sich um drei Standorte, die den o.g. Anforderungen des Windenergieerlasses zur Genehmigungsfähigkeit voll entsprechen (WEA 01 bis 03). Die Zuwegung zur WEA 03 verläuft durch einen Buchenbestand, die Wegetrasse ist für eine Befestigung des vorhandenen Erdweges jedoch ausreichend breit.

Damit wird für alle drei Standorte die **Waldumwandlungsfähigkeit** ausgesprochen.

Anlagenbezeichnung	Gesamtflächengröße [qm]	Teilflächengröße [qm]	Bestandesbeschreibung (nur Baumarten und Alter)	Gemeinde	Gemarkung	Flur	Flurstück
WEA 01 dauerhaft	3.143	112	Schlagflur	Erndtebrück	Womelsdorf	1	12
		1.611	Fichtenwald, geringes bis mittleres Baumholz				
		1.420	Fichtenwald, Jungwuchs bis Stangenholz				
WEA 01 Zuwegung dauerhaft	108	108	Schlagflur	Erndtebrück	Womelsdorf	1	12
WEA 01 temporär	5.669	377	Schlagflur	Erndtebrück	Womelsdorf	1	12
		3.576	Fichtenwald, geringes bis mittleres Baumholz				
		1.716	Fichtenwald, Jungwuchs bis Stangenholz				
WEA 01 temporär, Böschung	3.093	616	Fichtenwald, Jungwuchs bis Stangenholz	Erndtebrück	Womelsdorf	1	12
		1.527	Fichtenwald, geringes bis mittleres Baumholz				
		707	Schlagflur				
		243	Schotterweg				
WEA 01 Zuwegung Schwenkbereiche	1.761	331	Schotterweg	Erndtebrück	Womelsdorf	1	12 / 13
		1.430	Schlagflur				
WEA 02 dauerhaft	3.803	2.146	Schlagflur	Erndtebrück	Womelsdorf	1	13
		1.419	Fichtenwald, geringes bis mittleres Baumholz				
		238	unbefestigter Weg				
WEA 02 Zuwegung dauerhaft	1.132	1.132	Schlagflur	Erndtebrück	Womelsdorf	1	13
WEA 02 temporär	6.708	5.385	Schlagflur	Erndtebrück	Womelsdorf	1	13
		1.092	Fichtenwald, geringes bis mittleres Baumholz				
		231	unbefestigter Weg				
WEA 02 temporär, Böschung	2.239	1.090	Fichtenwald, geringes bis mittleres Baumholz	Erndtebrück	Womelsdorf	1	13
		1.149	Schlagflur				
WEA 02 Zuwegung Schwenkbereiche	1.295	219	Fichtenwald, Jungwuchs bis Stangenholz	Erndtebrück	Womelsdorf	1	13
		1.076	Schlagflur				
WEA 03 dauerhaft	2.985	2.835	Schlagflur	Erndtebrück	Womelsdorf	1	14
		150	Fichtenwald, geringes bis mittleres Baumholz				
WEA 03 Zuwegung dauerhaft	1.089	1.089	unbefestigter Weg	Erndtebrück	Womelsdorf	1	14
WEA 03 temporär	6.379	5.399	Schlagflur	Erndtebrück	Womelsdorf	1	14 / 1
		980	Fichtenwald, geringes bis mittleres Baumholz				
WEA 03 temporär, Böschung	2.169	121	Fichtenwald, geringes bis mittleres Baumholz	Erndtebrück	Womelsdorf	1	1 / 9 / 14
		2.047	Schlagflur				
Gesamt		41.572					

Forstrechtliche Kompensationsforderung

Folgende Tabelle zeigt die dauerhaften und temporären Umwandlungsflächen je Anlagenstandort und die sich daraus ergebende Kompensationsforderung. Die dauerhaften und temporären Umwandlungsflächen je Anlagenstandort sind in den anhängenden Karten farblich dargestellt.

WP „Womelsdorf“

Anlagenbezeichnung	Anlage+Zuwegung [qm]		
	dauerhaft	temporär	dauerhaft + temporär
WEA 1	3.251	10.523	13.774
WEA 2	4.935	10.242	15.177
WEA 3	4.074	8.548	12.622
Umwandlungsfläche Gesamt	12.260	29.313	41.573
Kompensationsfläche 1:2,5	30.650		

Die Flächen der befristeten Waldumwandlung unterliegen der Wiederaufforstungspflicht gem. § 44 Abs. 4 b) LFoG und sind nach Abschluss der Bauarbeiten mit heimischen Laubholz wiederaufzuforsten. Dies ist zwingend in den Genehmigungsbescheid aufzunehmen.

Gem. LEP – Forderung sind für die Kompensation ausschließlich Verbesserungsmaßnahmen in bestehenden Waldbeständen anzulegen (Waldflächenanteil in der Gemeinde Erndtebrück von 54 % und der Stadt Bad Berleburg von 60 %). Verbesserungsmaßnahmen verfolgen das Ziel bestehende Waldbestände ökologisch aufzuwerten. Im Planbereich ist der wesentliche Teil von der Borkenkäferkalamität betroffen. Daher werden Wiederaufforstungsmaßnahmen von kalamitätsbedingten Kahlfleichen als Aufwertungs- und Verbesserungsmaßnahmen anerkannt. Der Faktor für die zu erbringende Fläche liegt gemäß dem landesweit durchzuführenden Bewertungsverfahren bei 1:2,5. Es ergibt sich somit ein Flächenbedarf von $65.361 \text{ m}^2 \times 2,5 = 163.402 \text{ m}^2$.

Windpark	Dauerhafte Umwandlungsfläche	Kompensationsfläche
Gutes Wasser Süd	6.516 qm	16.290 qm
Womelsdorf	12.260 qm	30.650 qm
Elstrauch	11.316 qm	28.289 qm
Homburg	16.424 qm	41.060 qm
Neujagen	3.308 qm	8.270 qm
Rentmeisterkopf	7.340 qm	18.350 qm
Wingeshausen	8.197 qm	20.493 qm

Gesamt	65.361 qm	163.402 qm
---------------	------------------	-------------------

Die Durchführung erfolgt in Abstimmung mit dem RFA 08, dem auch die Kontrolle und Abnahme nach Kultursicherung (nach Anzeige durch den Antragsteller) obliegt.

Die Kompensationsmaßnahmen sind wie folgt zu erbringen:

WP „Womelsdorf“

Nr. Maßnahmenfläche	Gemeinde	Gemarkung	Flur	Flurstück	Kompensationsfläche [qm]
GI Nr.2	Bad Berleburg	Girkhausen	11	48	30.650
Gesamt					30.650

Nr. Maßnahmenfläche	Baumart	Teilfläche Baumart [qm]	Anzahl/Hektar	Anzahl auf Maßnahmenfläche	Pflanzverband	Alter	Herkunftsgebiet	Verbisschutz
GI Nr.2	TrEi	25.650	5.130	15.000	2x0,8	2+0	818 06	Gatter 2m
	Grauerle jede 6. Pflanze in der Reihe	5.000	1.000	3.000	2x0,8	2+0	803 01	Gatter 2m
	Schlehe	Waldrand am nordwestl. Weg		750	frei	1+0		Gatter 2m
	Heckenrose	15m breit		750	frei	1+0		Gatter 2m
	Summe	30.650	6.362	19.500				
Gesamt		30.650		19.500				
Durch die Waldrandgestaltung frei werdende Tr. Eichen und Gr. Erlen werden auf der Fläche verteilt								

Eine räumliche Darstellung der zu erbringenden Kompensation ist in den anhängenden Karten zu finden.

Die Anpflanzungen sind dauerhaft zu erhalten, gegebenenfalls nachzubessern, zu pflegen und vor Wildschäden zu schützen. Die Anpflanzungen und der Durchführungszeitpunkt sind mit dem Forstamt abzustimmen. **(A)**

Exakte Umwandlungsfläche

Der oben aufgeführte Flächenumfang ist als Mindestmaß für die Kompensation der Waldinanspruchnahme vorzusehen. **(A)**

Nach Abschluss sämtlicher Bauarbeiten sind die endgültigen dauerhaften und befristeten Umwandlungsflächen für die Windkraftstandorte, Nebenflächen und Wegebauten innerhalb des BlmSch-Verfahren im Rahmen der Vermessung genau zu ermitteln und dem Regionalforstamt mitzuteilen. **(A)**

Es wird darauf hingewiesen, dass zu den Umwandlungsflächen sämtliche Flächen zählen, auf denen später keine hochwachsenden Baumarten angepflanzt werden können.

Die Flächenbilanz der Nachvermessung ist dann Grundlage für die forstliche Kompensationsforderung gem. Landesforstgesetz NRW. **(H)**

Die Kompensationsmaßnahmen sind durch eine Grundbucheintragung zu sichern. **(A)**

Hinweis zur Erholungsfunktion des Waldes

Das Plangebiet befindet sich ganzflächig innerhalb des Naturparkes Sauerland-Rothaargebirge und fast flächendeckend als Erholungswald der Stufe II ausgewiesen. Grundsätzlich schließen sich Windenergie und Erholungsnutzung des Waldes nicht aus. Es ist aber in Teilbereichen mit Erholungsverkehr durch Wanderer und zunehmend durch Mountain-Biker zu rechnen. Der gesamte Windpark wird von Haupt-, Rund- und Themen-Wanderwegen durchzogen. Zur Vermeidung von Konflikten ist, gerade in der Bauphase, durch Sicherung oder Umlegung von Wanderwegen und Hinweisen die Sicherheit der Waldbesucher zu gewährleisten. Gleiches gilt für die Sicherung an Wanderwegen gegen Eisfall beim Betrieb der WEA. Der angewendete Stand der Technik sieht den Einbau von Rotorblattheizungen vor. Aus Gründen der Verkehrssicherung sind jedoch Warnhinweise anzubringen, gegebenenfalls muss der Weg gesperrt werden. **(H)**

Waldbrandvorsorge

Um die Waldbrandgefahr möglichst gering zu halten, ist gemäß Ziffer 5.2.3.2 Windenergie-Erlass 2018 ein Brandschutzkonzept zu erstellen.

Neben der Brandgefahr der eigentlichen Anlage muss auch die, durch die Klimawandel (Trockenjahre) bedingte, erhöhte Waldbrandgefahr mitberücksichtigen. Es muss beachtet werden, dass ein Übergreifen eines Waldbrandes auf die Anlage ebenso ein Risiko darstellt.

Die Windenergieanlagen müssen so beschaffen sein, dass der Entstehung eines Brandes der Anlage und der Brandweiterleitung auf den Wald vorgebeugt wird. Da der Standort Wald diesbezüglich als Risikofaktor zu werten ist, sind neben den regelmäßig zu beachtenden Anforderungen (z.B. Blitzschutzanlagen, Wartung und Instandhaltung) weitere geeignete Vorkehrungen zu treffen, wie beispielsweise (Leitfaden "Windenergie im Wald" Stand 2012):

- soweit möglich, die Verwendung nichtbrennbarer Baustoffe,
- Brandfrüherkennung mit automatischer Abschaltung der Anlagen und vollständiger Trennung von der Stützenergie sowie
- die Vorhaltung selbsttätiger Feuerlöschanlagen.

Diese Sicherungsmaßnahmen sind 2024 als Stand der Technik zu setzen. Darüber hinaus ist im Brandschutzkonzept darauf einzugehen, dass im Brandfall durch herabstürzende brennende Bauteile entstehende Brände gelöscht, bzw. ein Ausbreiten der Brände verhindert werden kann. Dies können z.B. Maßnahmen zur Löschwasservorhaltung oder ein mit der örtlichen Feuerwehr abgestimmtes Konzept zur Brandbekämpfung in den umliegenden Waldbereichen sein.

Die für den Schwerlastverkehr ausgelegten Zuwegungen bleiben nach dem Ende der Bauphase bestehen, so dass sie dauerhaft als Feuerwehrezufahrt genutzt werden können.

Freistellung von Ersatzansprüchen

Gemäß 8.2.2.4 WEE vom 08.05.2018 hat sich der Betreiber der Anlagen im Wald zu verpflichten, im Falle von Schäden an der Anlage durch umfallende Bäume auf einen Ersatzanspruch zu verzichten und den Waldbesitzer von Ersatzansprüchen freizustellen. Darüber hinaus ist der Waldbesitzer von den Verkehrssicherungspflichten, die sich aus der Bewirtschaftung der umliegenden Wälder und dem Bau und Betrieb der Windenergieanlage ergeben, freizustellen. Bitte nehmen Sie eine solche Verpflichtung in Ihre Genehmigung auf. **(A)**

Wegebau

Regelmäßig kann in NRW von einer, für die Erfüllung der Waldfunktionen ausreichenden Wegedichte ausgegangen werden. Die Umwandlungsflächen dieser Stellungnahme beinhalten alle Wegebestandteile welche sicherstellen, dass eine Anbindung des Anlagenstandorts an das bestehende Waldwegenetz gegeben ist.

Grundsätzlich werden die Wegebaumaßnahmen in zwei Kategorien unterteilt:

1. Waldumwandlungsgenehmigung; Wegeneubauten und Wegeverbreiterungen, die vorrangig dem Erreichen der Anlage dienen und somit über die forstwirtschaftlichen Ansprüche hinausgehen. Diese Kategorie wird den Umwandlungen zugeordnet

Für alle Wegebaumaßnahmen, welche dieser Kategorie zuzuordnen sind und noch nicht in dieser Stellungnahme enthaltenen sind (Zuwegung vom Anlagenstandort zum ersten bestehenden, befestigten Forstweg) ist eine weitere Umwandlungsgenehmigung notwendig. Verfahrensführende Behörde ist hierfür das Regionalforstamt Siegen-Wittgenstein.

2. Wegebauanzeige; Wegeinstandsetzungen, Wegeumlegungen (Neubau mit Rückbau an anderer Stelle) des bestehenden Wegenetzes, die also nicht ausschließlich dem Erreichen der Anlage dienen und so im Wesentlichen auch andere Waldfunktionen bedienen

Alle Wegebaumaßnahmen, welche dieser Kategorie zuzuordnen sind müssen dem Regionalforstamt Siegen-Wittgenstein angezeigt und mittels eines Auflagenbescheids genehmigt werden.

Auf der Grundlage der vorliegenden Luftbilder kann eine positive Beurteilung der weiteren Zuwegung im Wald, welche nicht in dieser Stellungnahme enthalten ist, in Aussicht gestellt werden, präzise Angaben liegen aber nicht vor. Die Übersichtskarten der Zuwegungen und auch die zur Verfügung gestellten Shape-Dateien zeigen nur den Verlauf der Zuwegungen, für eine genaue Beurteilung reichen sie nicht aus. In den anschließenden forstrechtlichen Verfahren (Wegebauanzeige und Waldumwandlung) werden detailliertere Karten in einem passenden Maßstab benötigt.

Leitungen/Leitungstrassen

Es ist davon auszugehen, dass die Leitungen zur Anbindung der Windenergieanlagen an das öffentliche Leitungsnetz ausschließlich in vorhandenen Wegekörpern verlegt werden. Eine über das normale Maß hinausgehende Flächeninanspruchnahme, z. B. eine gesonderte Kabeltrasse, ist über ein separates Waldumwandlungsverfahren in Abstimmung mit der Unteren Naturschutzbehörde zu genehmigen.

Ökologische Baubegleitung

Während der Bauarbeiten und Abwicklung der im Zusammenhang mit der BImSchG stehenden Kompensationsmaßnahmen ist eine ökologische Baubegleitung als Ansprechpartner zu benennen. Diese hat:

- sich bei Baubeginn dem Regionalforstamt vorzustellen.
- während und nach der Bauphase aktuelle Drohnentfotos mit farblicher Kennzeichnung der Umwandlungsflächen (dauerhaft und temporär getrennt) an das Forstamt zu senden.

Die hierfür notwendigen Shape-Dateien sind vom Vorhabentragenden der ökologischen Baubegleitung zur Verfügung zu stellen. **(A)**

Gesamtbeurteilung

In der Gesamtbetrachtung bestehen gegen die Errichtung der 17 Windenergieanlagen in den Windparks „Gutes Wasser Süd“, „Womelsdorf“, „Elstrauch“, „Homburg“, „Neujagen“, „Rentmeisterkopf“ und „Wingeshausen“ unter Einbeziehung der Hinweise keine forstrechtlichen Bedenken. Die aus forstlicher Sicht wichtigen Antragsunterlagen wurden soweit vorhanden geprüft.

Nach Abwägung der forstfachlichen Belange werden die dauerhafte Umwandlungsfähigkeit des Waldes nach § 39 Landesforstgesetz sowie die befristete Umwandlung nach § 40 Landesforstgesetz für die Zeit der Bauphase auf den oben aufgeführten Flächen und Flurstücken **genehmigt**.

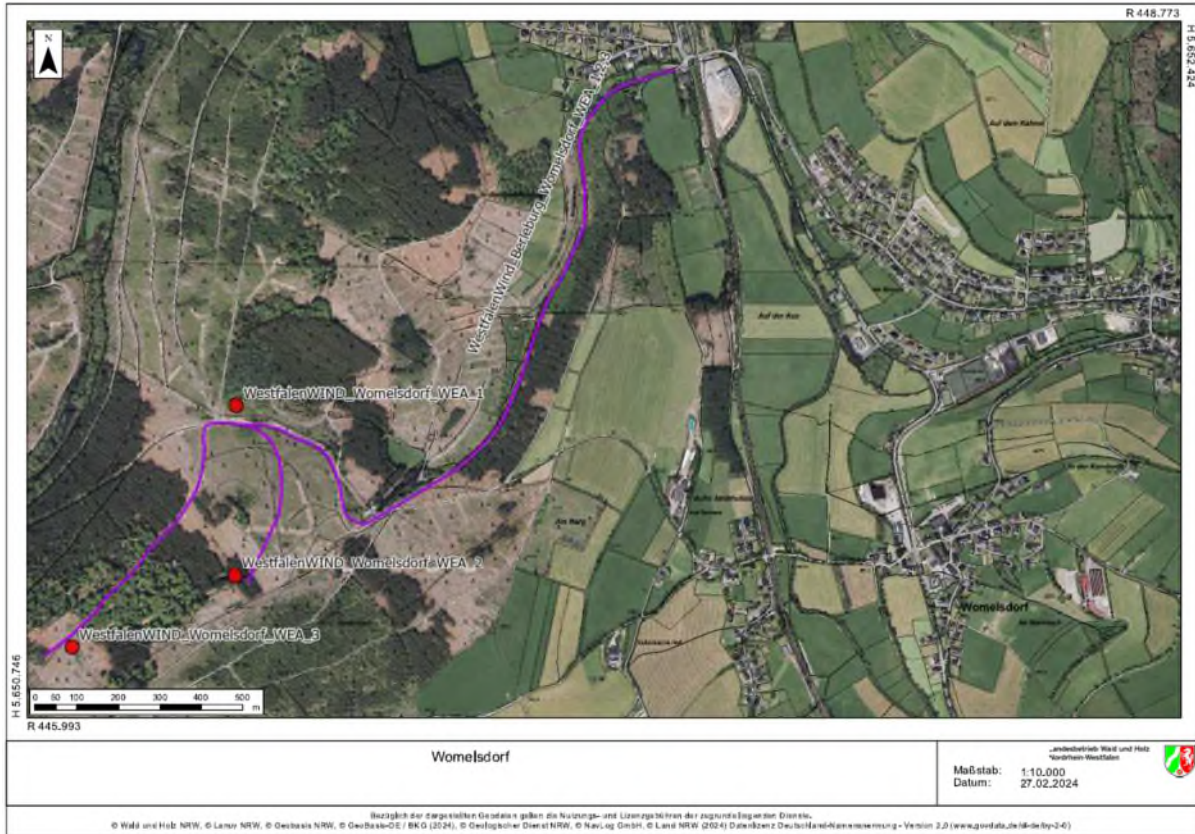
Die daraus folgende forstliche Kompensation wird nach Durchführung der oben beschriebenen Maßnahmen und deren Sicherung, als erbracht angesehen.

Die befristet umgewandelten Flächen sind nach § 40 Absatz 1 Nr. 3 in Verbindung mit § 44 Abs. 4 Buchstabe b) Landesforstgesetz spätestens in einer der nächsten zwei, auf das Bauende folgenden Vegetationsperioden ordnungsgemäß wieder aufzuforsten.

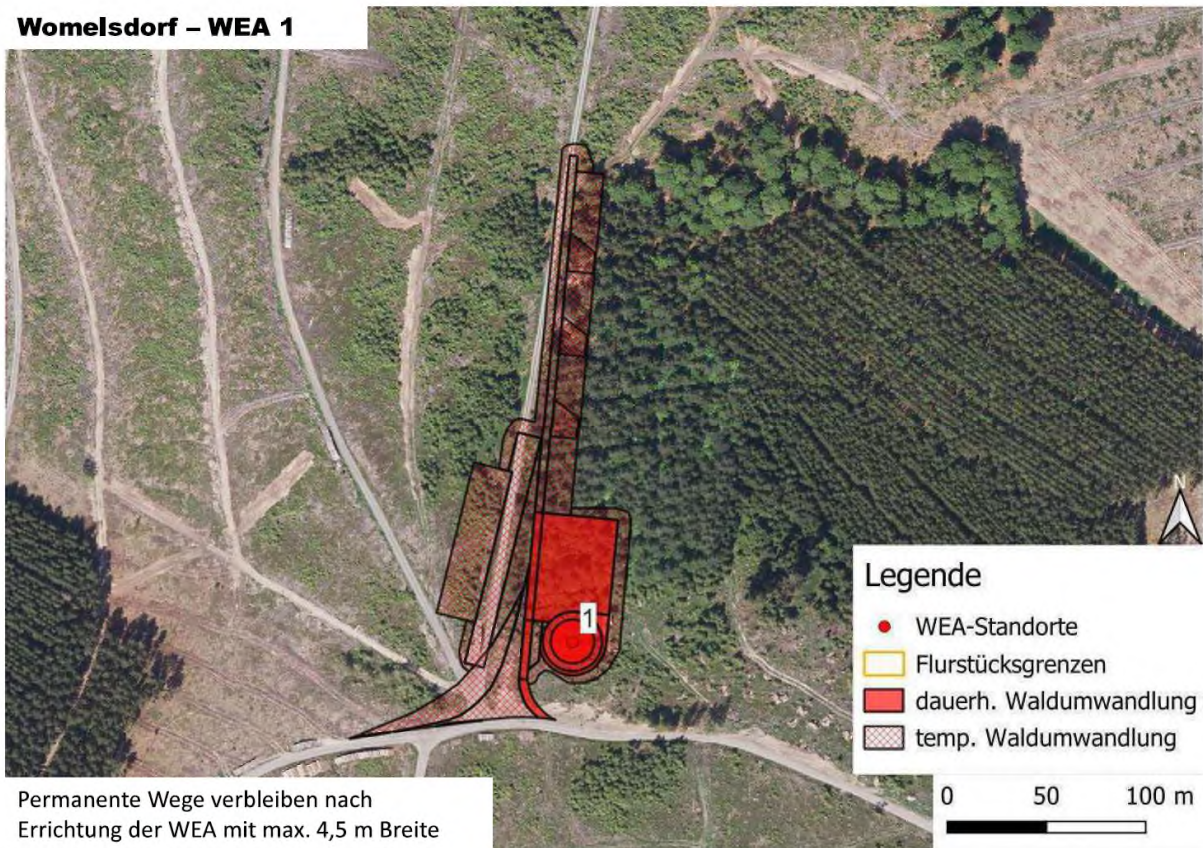
Die Windenergieanlagen liegen an Waldwegen, die für die Holzabfuhr von Bedeutung sind. Durch den Antragsteller ist zu gewährleisten, dass während und nach dem Bau der Anlagen die Holzabfuhr mit Langholzfahrzeugen möglich bleibt.

Der Baubeginn ist dem Forstamt, FG Hoheit, sowie den zuständigen Leitenden der Forstbetriebsbezirke Erndtebrück, Bad Berleburg und Berghausen anzuzeigen. **(A)**

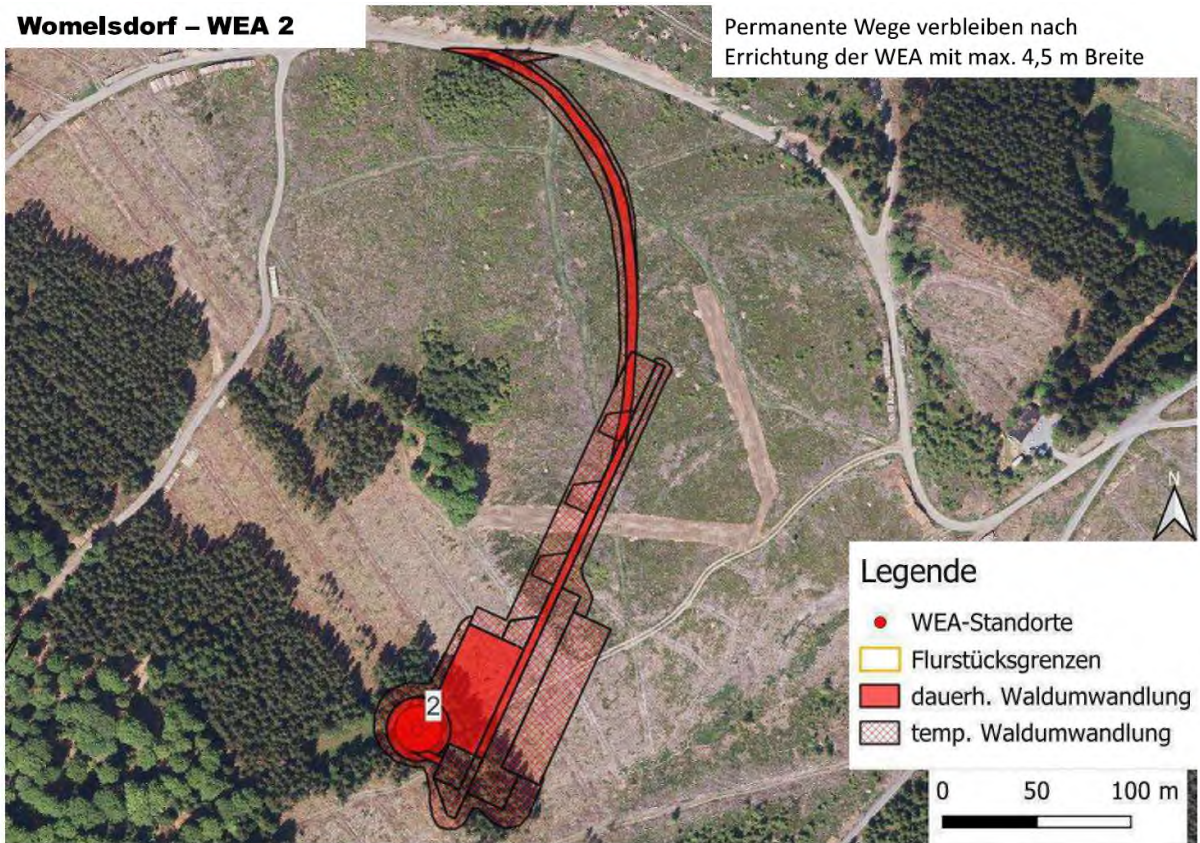
Anlage Karten zu erbringende Kompensation:



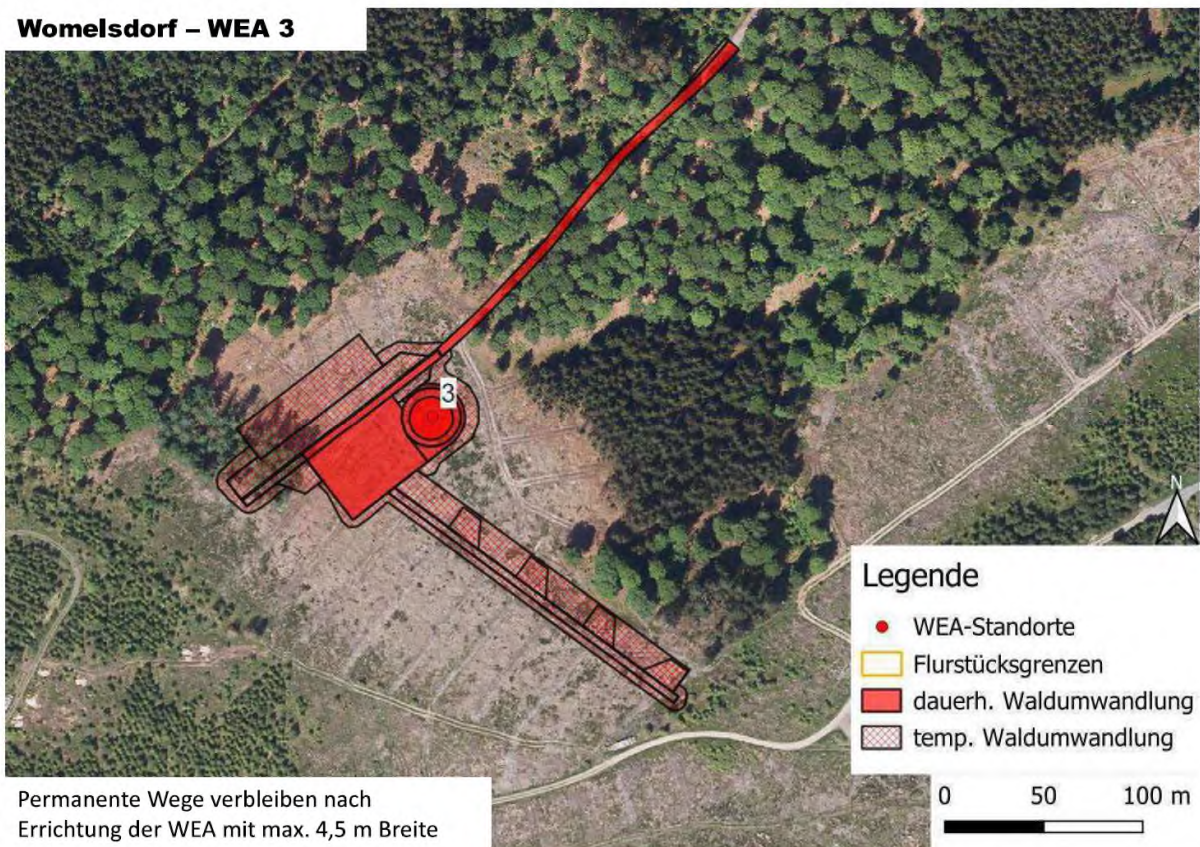
Womelsdorf – WEA 1



Womelsdorf – WEA 2



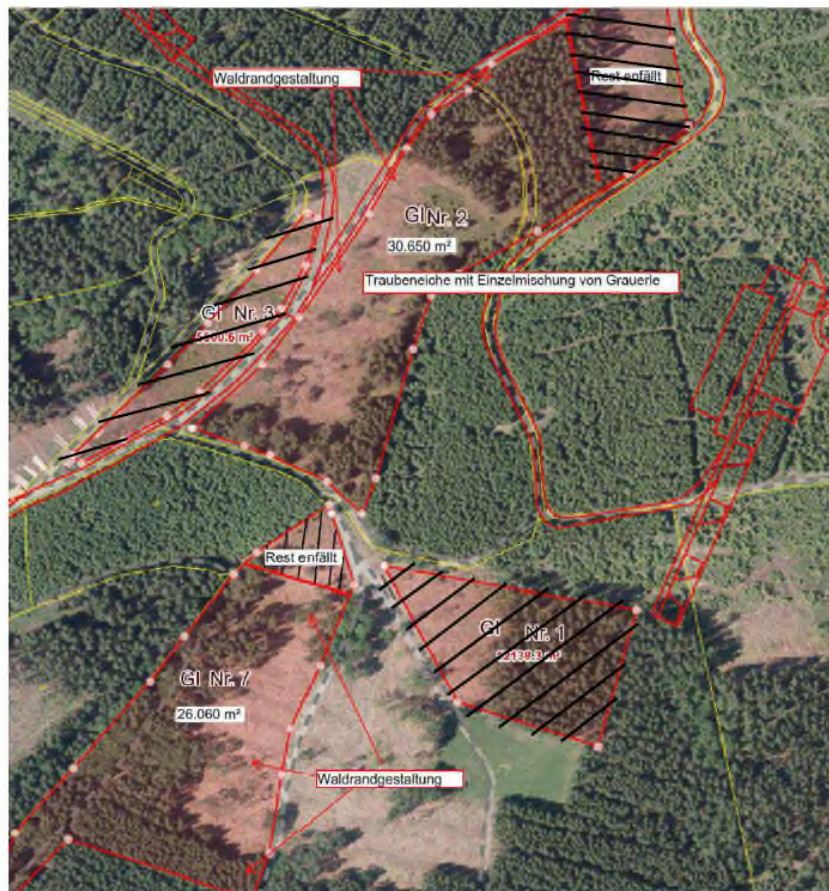
Womelsdorf – WEA 3





Maßnahme GI Nr. 2 Womelsdorf

Maßnahme GI Nr. 7 Homburg



G Kostenentscheidung

Die Kosten des Genehmigungsverfahrens sind von der Antragstellerin zu tragen. Der Wert des Gegenstandes (je WEA 01 bis WEA 03 = 4.212.600,00 €) wird auf € **12.637.800,00** festgesetzt.

G.I. Gebühren

Nach dem Gebührengesetz für das Land Nordrhein-Westfalen (GebG NRW) vom 23.08.1999 (GV. NRW. S. 524) in der zurzeit geltenden Fassung (SGV. NRW. 2011) in Verbindung mit der Allgemeinen Verwaltungsgebührenordnung (AVerwGebO NRW) vom 08.08.2023 (GV. NRW. S. 490) in der zurzeit geltenden Fassung (SGV. NRW. 2011) werden folgende Gebühren festgesetzt:

Tarifstelle 4.6.1.1 a):

Entscheidung über die
- Genehmigung (§§ 4, 6),
einer Anlage mit Errichtungskosten (E)

Tarifstelle: 4.6.1.1.2

bis zu 50 000 000 Euro

Gebühr: Euro $2\,750 + 0,003 \times (E - 500\,000)$

zusätzlich gilt: mindestens die höchste Gebühr, die für eine nach § 13 eingeschlossene behördliche Entscheidung zu entrichten gewesen wäre, wenn diese selbständig erteilt worden wäre

Gebühr = Euro $2\,750 + 0,003 \times (12.637.800,00 - 500.000)$
= Euro 39.163,40

Gebühr gemäß Tarifstelle 4.6.1.1.2 i.V.m. der Tarifstelle des Allgemeinen Gebührentarifs für die eingeschlossene baurechtliche Genehmigung und die eingeschlossene Waldumwandelungsgenehmigung:

€ 39.163,40

(in Worten: neununddreißigtausendeinhundertdreiundsechzig Euro und vierzig Cent)

Ergänzende Regelungen gemäß Tarifstelle 4.6.1.1.6 i.V.m. Tarifstelle 4.3.1.16.1:

Die **Gebühr vermindert sich um 30 Prozent**, wenn das antragstellende Unternehmen nach der Verordnung (EG) Nr. 1221/2009 des Europäischen Parlaments

und des Rates vom 25. November 2009 über die freiwillige Teilnahme von Organisationen an einem Gemeinschaftssystem für Umweltmanagement und Umweltbetriebsprüfung und zur Aufhebung der Verordnung (EG) Nr. 761/2001, sowie der Beschlüsse der Kommission 2001/681/EG und 2006/193/EG (ABl. L 342 vom 22.12.2009, S. 1), die zuletzt durch Verordnung (EU) 2018/2026 vom 19. Dezember 2018 (ABl. L 325 vom 20.12. 2018, S. 18) geändert worden ist, berichtigt mit Verordnung vom 17.9.2020 (ABl. L 303 vom 17.9.2020, S. 24), im Folgenden EMAS, registriert ist oder über ein nach DIN EN ISO 14001, Ausgabe November 2015, die bei der Beuth-Verlag GmbH, Berlin, zu beziehen und bei der Deutschen Nationalbibliothek archivmäßig gesichert niedergelegt ist, zertifiziertes Umweltmanagementsystem verfügt

Verwaltungsgebühren Insgesamt:

€ 27.414,00

(in Worten: siebenundzwanzigtausendvierhundertvierzehn Euro)

Hinweise:

Die Geltendmachung von Auslagen zu einem späteren Zeitpunkt mit separatem Bescheid bleibt ausdrücklich vorbehalten.

Gebühren und Auslagen für die Prüfung bautechnischer Nachweise und für Bauzustandsbesichtigungen werden von den Bauaufsichtsbehörden ggfls. gesondert erhoben.

Die Gebühr ist unter dem o.g. Kassenzeichen zu entrichten.

H **Rechtsmittelbelehrung**

Gegen diesen Bescheid und die Festsetzung der Gebühren kann innerhalb eines Monats nach Bekanntgabe Klage bei dem Oberverwaltungsgericht für das Land Nordrhein-Westfalen in Münster erhoben werden. Die Klage muss den Kläger, den Beklagten und den Gegenstand des Klagebegehrens bezeichnen. Sie soll einen bestimmten Antrag enthalten und die zur Begründung dienenden Tatsachen und Beweismittel sollen angegeben werden. Für die Erhebung der Klage stehen folgende Möglichkeiten zur Verfügung:

1. Schriftlich:

Die Klage kann schriftlich erhoben werden. Die Anschrift lautet: Oberverwaltungsgericht für das Land Nordrhein-Westfalen, Aegidiikirchplatz 5, 48143 Münster. Der Klage soll dieser Bescheid in Kopie beigelegt werden.

2. Auf elektronischem Weg:

Die Klage kann auch durch Übermittlung eines elektronischen Dokuments an die elektronische Poststelle des Gerichts erhoben werden. Das elektronische Dokument muss mit einer qualifizierten elektronischen Signatur der verantwortenden Person versehen sein oder von der verantwortenden Person signiert und auf einem sicheren Übermittlungsweg gemäß § 55a Absatz 4 VwGO eingereicht werden. Es muss für die Bearbeitung durch das Gericht geeignet sein. Die technischen Rahmenbedingungen für die Übermittlung und die Eignung zur Bearbeitung durch das Gericht bestimmen sich nach näherer Maßgabe der Elektronischer-Rechtsverkehr-Verordnung vom 24. November 2017 (BGBl. I S. 3803) in der jeweils geltenden Fassung. Wird die Klage durch eine Rechtsanwältin oder einen Rechtsanwalt, eine Behörde oder eine juristische Person des öffentlichen Rechts einschließlich der von ihr zur Erfüllung ihrer öffentlichen Aufgaben gebildeten Zusammenschlüsse erhoben, muss sie nach § 55d Satz 1 VwGO als elektronisches Dokument übermittelt werden. Dies gilt nach § 55d Satz 2 VwGO auch für andere nach der VwGO vertretungsberechtigte Personen, denen ein sicherer Übermittlungsweg nach § 55a Absatz 4 Satz 1 Nummer 2 VwGO zur Verfügung steht. Ist eine Übermittlung als elektronisches Dokument aus technischen Gründen vorübergehend nicht möglich, bleibt auch bei diesem Personenkreis nach § 55d Satz 1 und 2 VwGO die Klageerhebung mittels Schriftform zulässig. Die vorübergehende Unmöglichkeit ist bei der Ersatzeinreichung oder unverzüglich danach glaubhaft zu machen; auf Anforderung ist ein elektronisches Dokument nachzureichen.

Die Frist ist nur dann gewahrt, wenn die Klage vor Fristablauf eingeht oder vorgebracht wird.

Falls die Frist durch das Verschulden eines von Ihnen Bevollmächtigten versäumt werden sollte, so würde dessen Verschulden Ihnen zugerechnet werden.

Gemäß § 67 Abs. 4 der Verwaltungsgerichtsordnung (VwGO) müssen sich die Beteiligten vor dem Oberverwaltungsgericht durch Prozessbevollmächtigte vertreten lassen.

Als Bevollmächtigte sind Rechtsanwälte und Rechtslehrer an einer staatlichen oder staatlich anerkannten Hochschule eines Mitgliedsstaates der Europäischen Union, eines anderen Vertragsstaates des Abkommens über den Europäischen Wirtschaftsraum oder der Schweiz, die die Befähigung zum Richteramt besitzen, sowie die ihnen kraft Gesetzes gleichgestellten Personen zugelassen. Darüber hinaus sind die in § 67 Abs. 2 Satz 2 Nr. 3 bis 7 VwGO bezeichneten Personen und Organisationen unter den dort genannten Voraussetzungen vor dem Oberverwaltungsgericht als Bevollmächtigte zugelassen.

Hinweise:

- Durch das Zweite Gesetz zum Bürokratieabbau in NRW (Bürokratieabbaugesetz II) ist das einer Klage bisher vorgeschaltete Widerspruchsverfahren in NRW weitestgehend abgeschafft worden. Zur Vermeidung unnötiger Kosten steht es Ihnen frei, sich vor Erhebung einer Klage zunächst mit der Genehmigungsbehörde in Verbindung zu setzen. In vielen Fällen können so etwaige Unstimmigkeiten bereits im Vorfeld einer Klage ausgeräumt werden. Die Klagefrist von einem Monat wird durch einen solchen außergerichtlichen Einigungsversuch jedoch nicht verlängert.
- **Hinweise zur Klageerhebung in elektronischer Form und zum elektronischen Rechtsverkehr finden Sie auf der Homepage des Oberverwaltungsgerichts für das Land Nordrhein-Westfalen (www.ovg.nrw.de).**
- Gemäß § 80 Abs. 2 Nr. 1 der Verwaltungsgerichtsordnung (VwGO) in der zurzeit geltenden Fassung hat eine Anfechtungsklage gegen die Festsetzung der Gebühren keine aufschiebende Wirkung, so dass der festgesetzte Betrag auch im Falle der Klage innerhalb der angegebenen Frist zu zahlen ist.

Kreis Siegen-Wittgenstein
- Amt für Immissionsschutz und
Kreislaufwirtschaft (70.1) -
Koblenzer Straße 73, 57072 Siegen
70.1-970.0020/22/1.6.2
Siegen, den 02.07.2024

Im Auftrag

(Jung)