






-  Abflussmessstelle
-  Grundwassergleiche, Oktober 2011*
-  Fließgewässer
-  Einzugsgebiete, Grundwasser
-  HRB Herzogenrath

*Quelle: Ertfverband, 2019

				
Wasserverband Eifel-Rur				
Abschätzung Grundwasserzufluss HRB Herzogenrath				
Grundwassergleichenplan Oktober 2011				
Anlage 2				
entworfen : NU	Datum: Mai 2019	Änderungen:	Maßstab: 1:15.000	Projektzeichen: HZGHRB
gezeichnet : WA				
geprüft :				
				

© Land NRW (2019), www.govdata.de/dl-de/by-2-0,
 URL WMS: [http://www.wms.nrw.de/geobasis/wms_nw_dtk10?
 http://www.wms.nrw.de/umwelt/gewstat3c?](http://www.wms.nrw.de/geobasis/wms_nw_dtk10?http://www.wms.nrw.de/umwelt/gewstat3c?)

P:\HZGHRB\GIS\esri\maplen\Wurf_1905\Anl_2_gwgl.mxd, 29.04.2019, wa