






-  Grundwassermessstelle
-  Abflussmessstelle
-  Fließgewässer
-  Feuchtgebiet
-  HRB Herzogenrath

P:\HZG\HRB\GIS\Mapen\Wurf_1905\Anl_1_ueb.mxd, 29.04.2019, wa

Wasserverband Eifel-Rur					
Abschätzung Grundwasserzufluss HRB Herzogenrath					
Lageplan HRB Herzogenrath mit Grundwasser- / Sickerwassermessstellen und Abflusspegeln					
Anlage 1					
entworfen : NU	Datum: Mai 2019	Änderungen:	Maßstab: 1:7.500	Projektzeichen: HZGHRB	
gezeichnet : WA					
geprüft :					
					

© Land NRW (2019), www.govdata.de/dl-de/by-2-0
 URL WMS: http://www.wms.nrw.de/geobasis/wms_nw_dgk5?
 http://www.wms.nrw.de/umwelt/gewstat3c?