




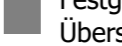

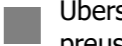
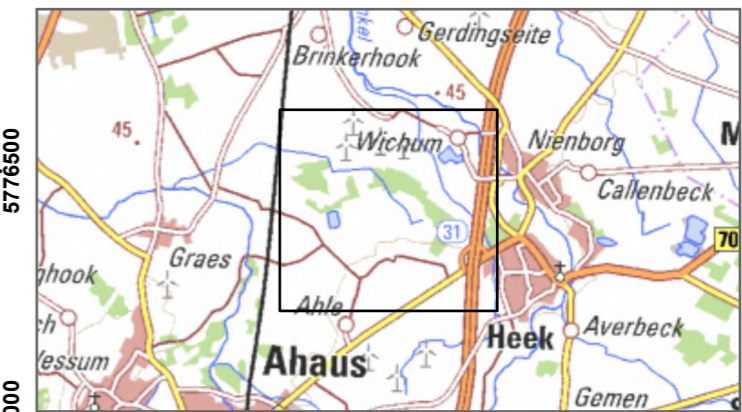


Anthornshook Bürgerwind GbR

Übersicht Gewässer

-  Geplante WEA
-  Rotorkreis
-  Fließgewässer
-  untergeordnetes Gewässer
-  stehendes Gewässer
-  Festgesetzte Überschwemmungsgebiete
-  vorläufig gesicherte Überschwemmungsgebiete
-  Überschwemmungsgebiet preuss. Aufnahme



Koordinatensystem: ETRS 1989 UTM Zone 32N
Stand: 25.04.2024
Bearbeiter: Cantauw-P
Maßstab: 1:15.000

BBWind Projektberatungsgesellschaft mbH
Schorlemerstraße 12 - 14
48143 Münster
www.bbwind.de

© Land NRW (2024)
Datenlizenz Deutschland - Namensnennung - Version 2.0
(www.govdata.de/dl-de/by-2-0)

