


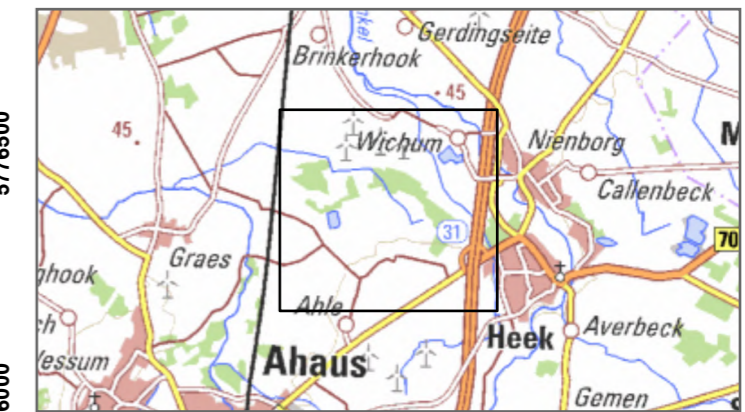
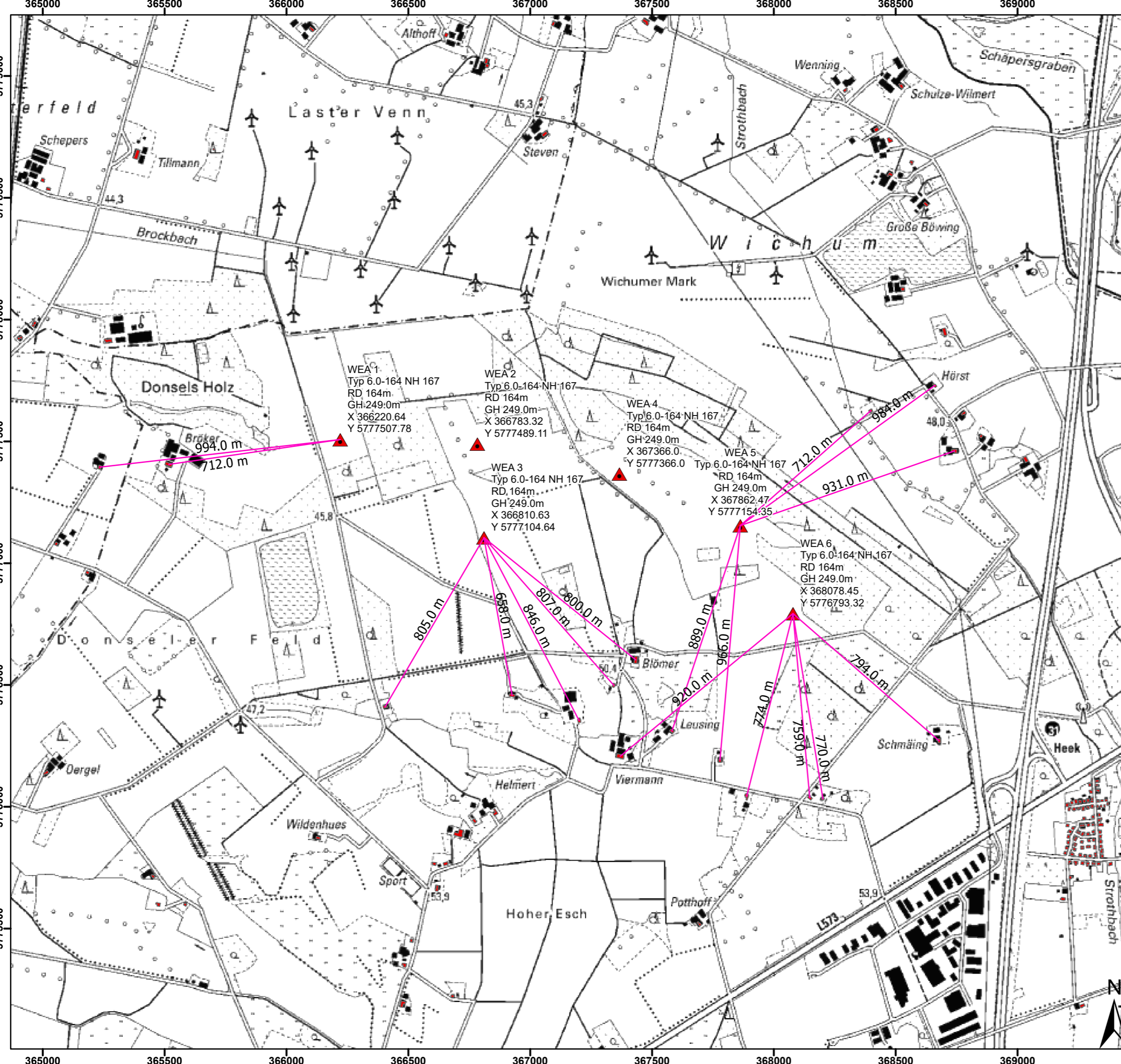


Anthornshook Bürgerwind GbR

Abstand Wohnbebauung

-  Geplante WEA
-  Wohngebäude
-  Abstand Wohnbebauung



Koordinatensystem: ETRS 1989 UTM Zone 32N
 Stand: 24.04.2024
 Bearbeiter: Cantauw-P
 Maßstab: 1:15.000

BBWind Projektberatungsgesellschaft mbH
 Schorlemerstraße 12 - 14
 48143 Münster
 www.bbwind.de

© Land NRW (2024)
 Datenlizenz Deutschland - Namensnennung - Version 2.0
 (www.govdata.de/dl-de/by-2-0)

