



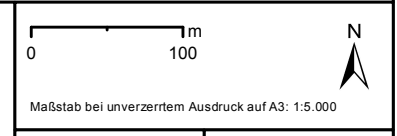


Wilnsdorf

Übersichtslageplan

-  WEA juwi Planung
-  Abstandsfläche (inkl. Fundamentterhöhung)
-  Rotorradius
-  Flurstücke mit Nummern



19.03.2020

