

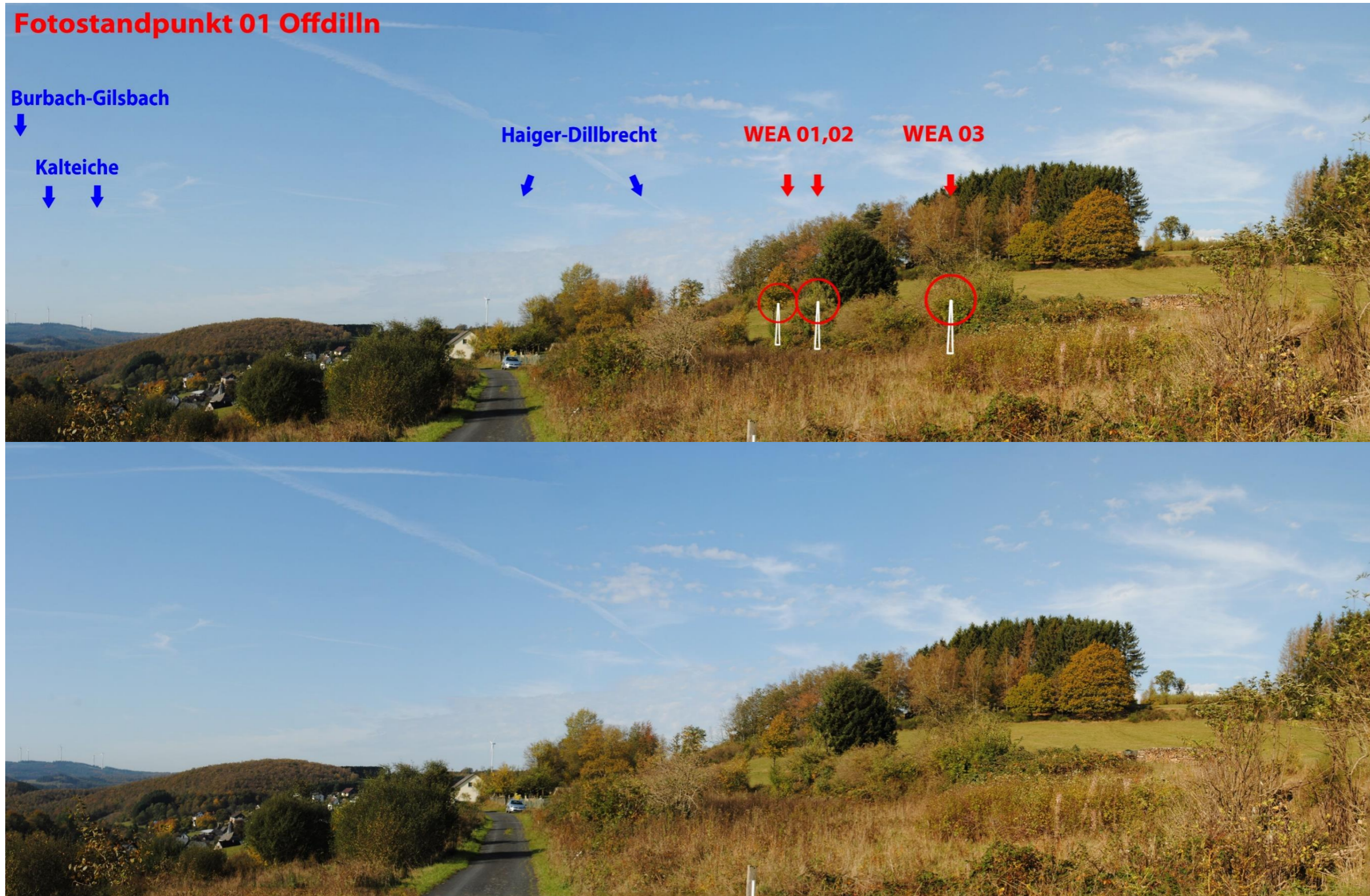


# Visualisierungen Wilnsdorf

## Teil 1: Gemeinde Wilnsdorf

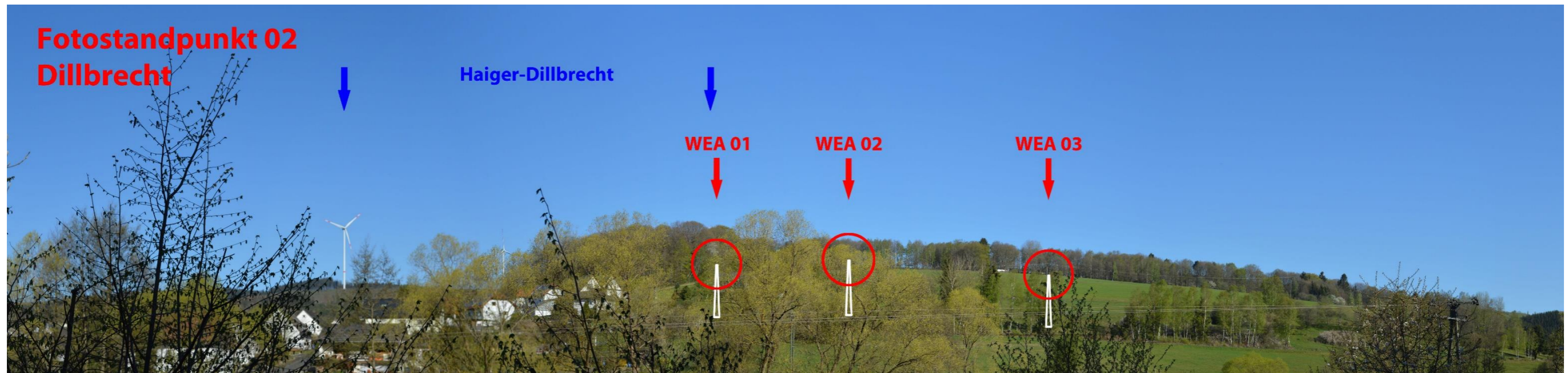
Fotopunkt 1: Offdilln / Betrachtungspunkt 14 - Östlicher Ortsrand von Dillbrecht

Datum: 14.10.2019, Koordinaten: Zone ETRS: 32; X: 446248; Y: 5631027






Fotopunkt 2: Dillbrecht / Betrachtungspunkt 13 - Südlicher Ortsrand von Dillbrecht  
Datum: 21.04.2020, Koordinaten: Zone ETRS: 32; X: 444032; Y: 5629020




Fotopunkt 3: Wilgersdorf / Betrachtungspunkt 11 – Wilgersdorf, Nerrweg  
Datum: 08.11.2019, Koordinaten: Zone ETRS: 32; X: 439847; Y: 5629252

### Fotostandpunkt 03 Wilgersdorf

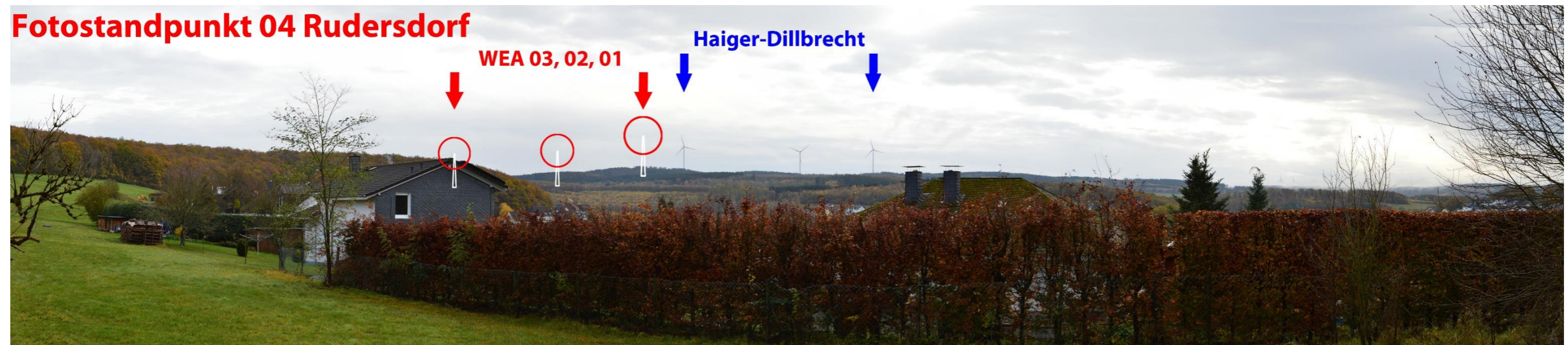



### Fotostandpunkt 03 Wilgersdorf



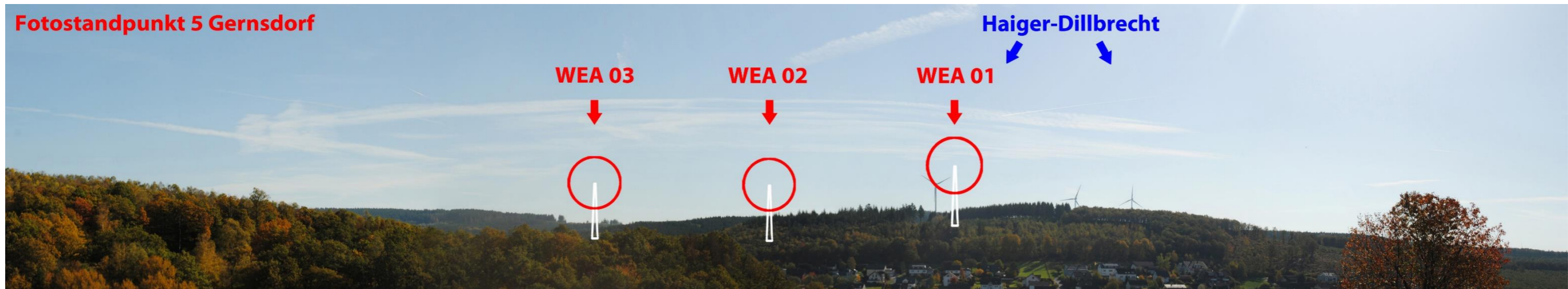



Fotopunkt 4: Rudersdorf / Betrachtungspunkt 2 – Nördlicher Ortsrand von Rudersdorf  
Datum: 08.11.2019, Koordinaten: Zone ETRS: 32; X: 439727; Y: 5632951

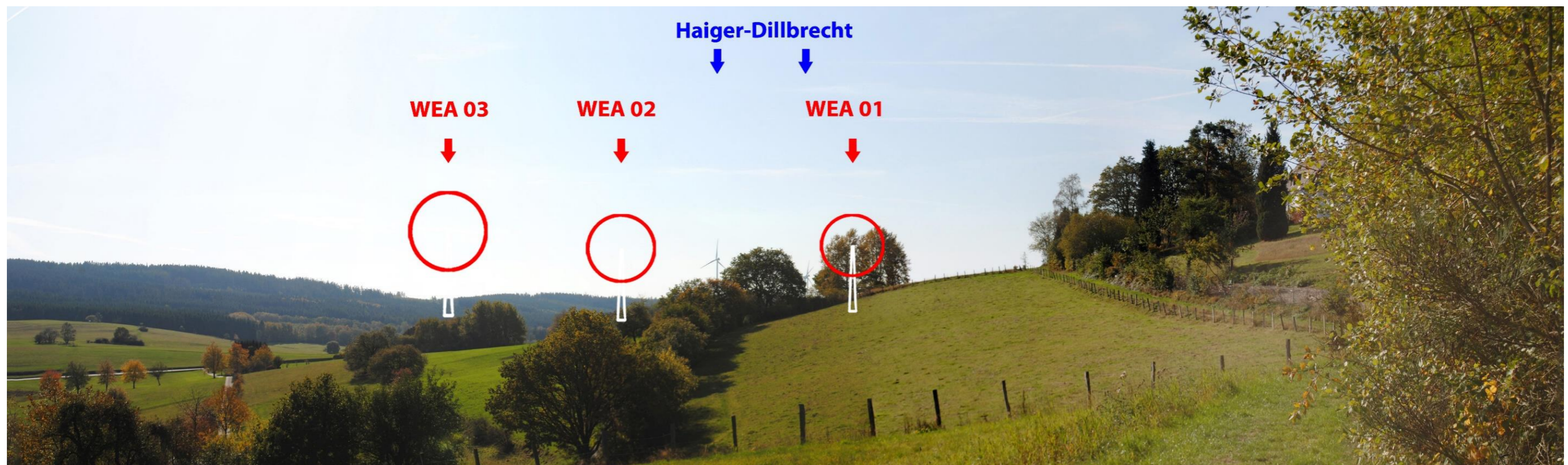
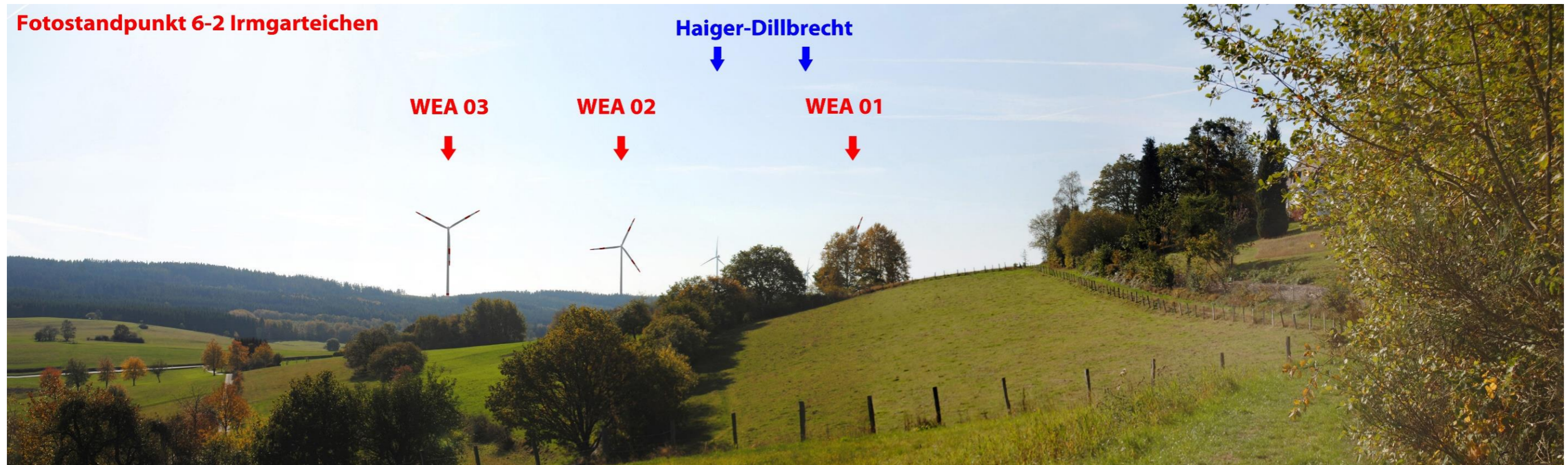




Fotopunkt 5: Gernsdorf / Betrachtungspunkt 4 – Feldmark nördlich von Gernsdorf  
Datum: 14.10.2019, Koordinaten: Zone ETRS: 32; X: 441364; Y: 5633308



Fotopunkt 6.2: Irmgarteichen, alternativ / Betrachtungspunkt 1 – Irmgarteichen, Donnerburg  
Datum: 14.10.2019, Koordinaten: Zone ETRS: 32; X: 443150; Y: 5633915











## Teil 2: UNB

Fotopunkt 1: Wilnsdorf UNB / Betrachtungspunkt 12 – Wilgersdorf, Neue Hoffnung  
Datum: 21.04.2020, Koordinaten: Zone ETRS: 32; X: 438801; Y: 5629382






Fotopunkt 2: Wilgersdorf UNB / Betrachtungspunkt 10 – Feldmark nördlich von Wilgersdorf  
Datum: 21.04.2020, Koordinaten: Zone ETRS: 32; X: 440143; Y: 5630575





Fotopunkt 3: Rudersdorf UNB / Betrachtungspunkt 3 – Feldmark nördlich von Rudersdorf  
Datum: 19.02.2020, Koordinaten: Zone ETRS: 32; X: 440650; Y: 5633144





Fotopunkt 4: Gernsdorf UNB / Betrachtungspunkt 5 – Koblenzer Straße (L 722) zwischen Gernsdorf und Irmgarteichen  
Datum: 21.04.2020, Koordinaten: Zone ETRS: 32; X: 443164; Y: 5633268






Fotopunkt 5a UNB / Betrachtungspunkt 6 – Gernsdorfer Weidekämpe I  
Datum: 19.02.2020, Koordinaten: Zone ETRS: 32; X: 442972; Y: 5632374

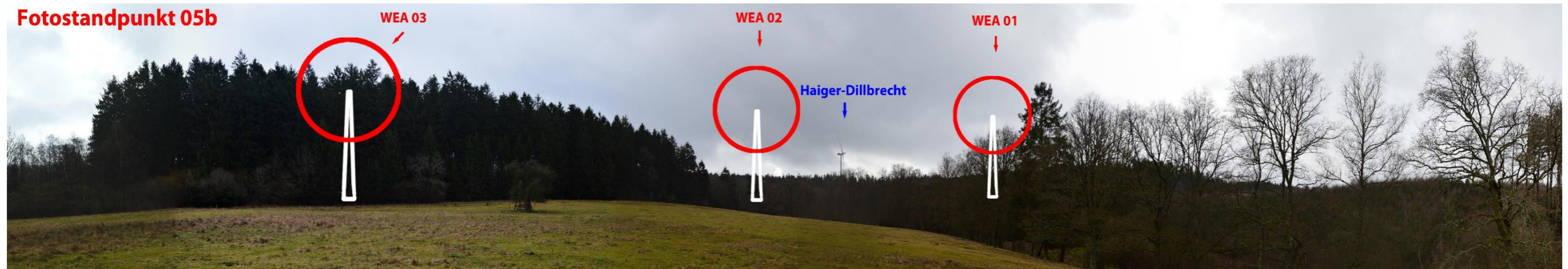


Fotopunkt 5b UNB / Betrachtungspunkt 7 – Gernsdorfer Weidekämpe II  
Datum: 19.02.2020, Koordinaten: Zone ETRS: 32; X: 442781; Y: 5632031


Fotostandpunkt 05b



Fotostandpunkt 05b



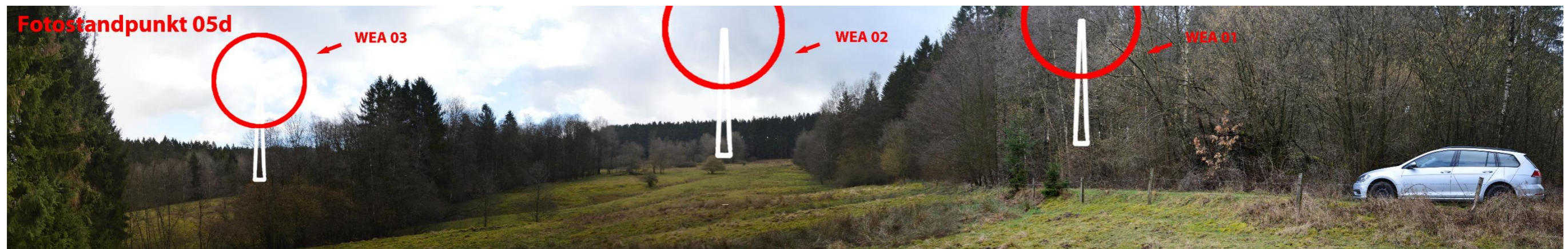
Fotopunkt 5c UNB / Betrachtungspunkt 8 – Gernsdorfer Weidekämpe II  
Datum: 19.02.2020, Koordinaten: Zone ETRS: 32; X: 442874; Y: 5631754







Fotopunkt 5d / Betrachtungspunkt 9 – Gernsdorfer Weidekämpe II  
Datum: 19.02.2020, Koordinaten: Zone ETRS: 32; X: 442664; Y: 5631729



### Teil 3: Denkmalschutz

Fotopunkt 1: Kirche fern / Blick von der Kölner Straße aus nordwestlicher Richtung auf Rudersdorf (Abbildung 4.22)

Datum: 14.09.2020, Koordinaten: Zone ETRS: 32; X: 439395; Y: 5632793






Fotopunkt 2: Kirche Nord / Blick von einem Feldweg nördlich von Rudersdorf aus nordwestlicher Richtung auf Rudersdorf (Abb. 4.23)  
Datum: 14.09.2020, Koordinaten: Zone ETRS: 32; X: 439865; Y: 5633027



Fotopunkt 4: Kirche zum Steimel / Blick im Nahbereich der Kirche St. Laurentius aus nordwestlicher Richtung (Abb. 4.24)

Datum: 14.09.2020, Koordinaten: Zone ETRS: 32; X: 439799; Y: 5632581

## Fotostandpunkt 04 Kirche zum Steimel







Fotopunkt 5: Schloss Feldweg / Blick vom Fasanenweg nordöstlich von Hainichen auf die Ortschaft (Abb. 4.20)  
Datum: 14.09.2020, Koordinaten: Zone ETRS: 32; X: 445280; Y: 5634681



Fotopunkt 9: Schloss nördlich/ Blick vom Schlossgarten aus nördlicher Richtung (Abb. 4.21)

Datum: 14.09.2020, Koordinaten: Zone ETRS: 32; X: 444931; Y: 5633935







