


Y 2540634.748
X 5704387.667


Y 2540989.748
X 5704387.667

Zeichenerklärung




Planung

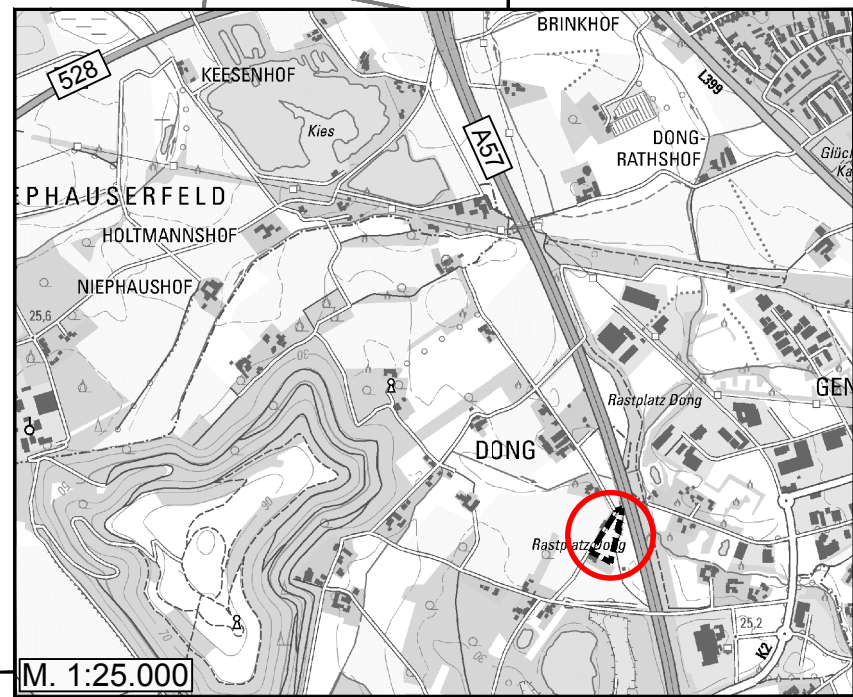
 Fläche für landschaftspflegerische Maßnahme

Regelungsverzeichnis

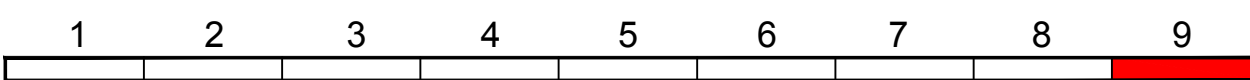
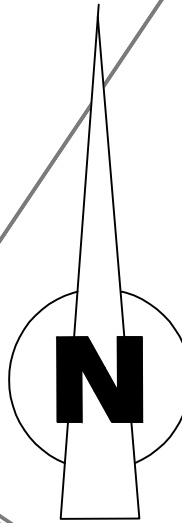
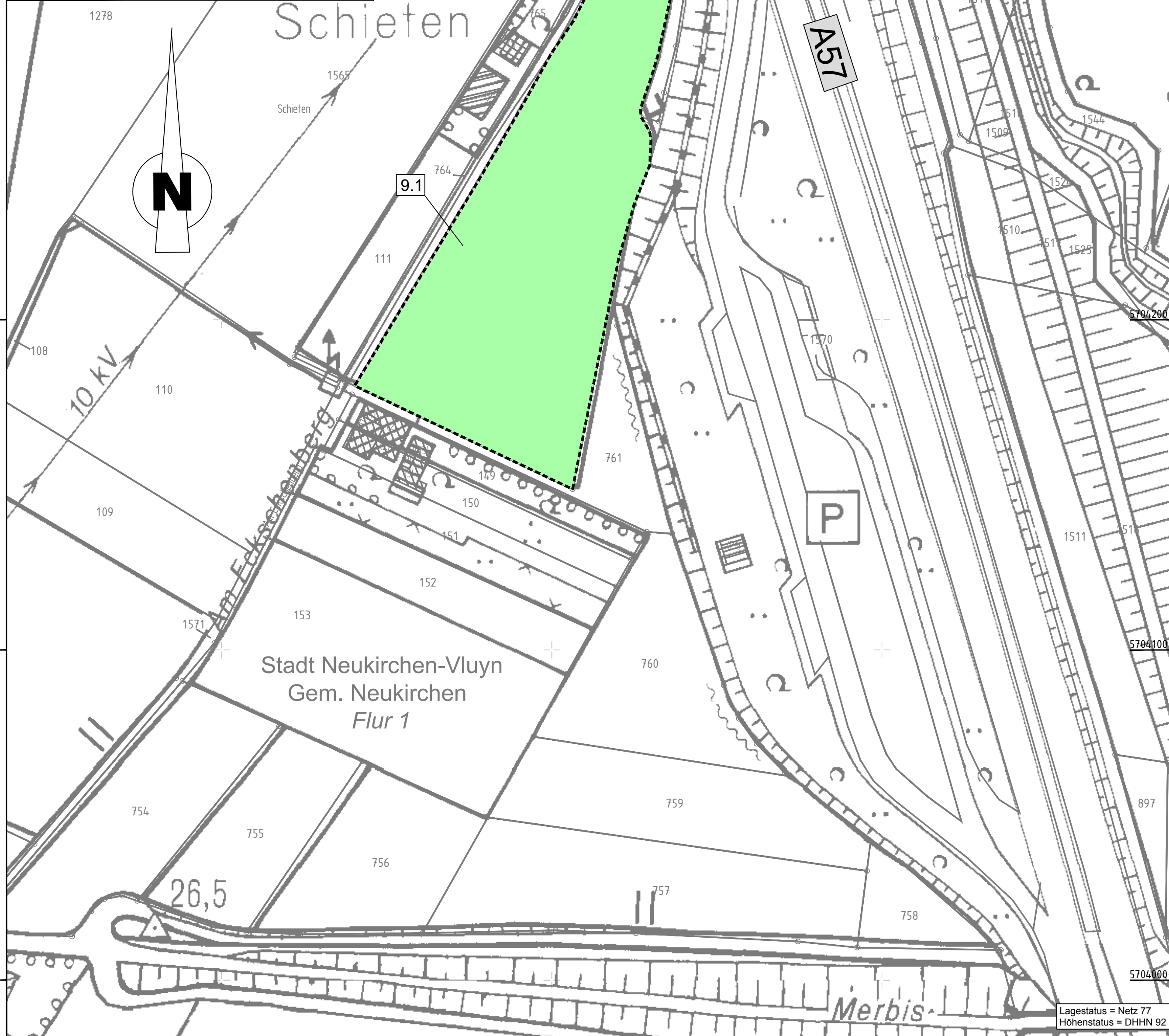
 Nr. im Regelungsverzeichnis

Verwaltung

-  Stadtgrenze
-  Gemarkungsgrenze
-  Flurgrenze
-  Flurstücksgrenze



M. 1:25.000



Satzungsgemäß ausgelegt
in der Zeit vom _____
bis _____
in der Gemeinde _____

Zeit und Ort der Auslegung sind rechtzeitig vor Beginn der Auslegung ortsüblich bekannt gemacht worden.

Gemeinde: _____
(Dienstsiegel)

(Unterschrift)



**Regionalniederlassung
Niederrhein**
Projektgruppe BAB
Breitenbachstraße 90 - 41065 Mönchengladbach



Projekt-Nr.
47-7332

	bearbeitet/gezeichnet	03/2020	Münnek./Kohl
Nr.	Art der Änderung	Datum	Zeichen

FESTSTELLUNGSENTWURF

Landesbetrieb Straßenbau Nordrhein-Westfalen	Unterlage / Blatt-Nr.: 5 / L 9
Straße: A 57	Lageplan
PROJIS-Nr.: 05099904 00	Maßstab: 1 : 1 000
6-streifiger Ausbau der A57 zwischen dem AK Moers und der AS Krefeld-Gartenstadt Betr.-km : 54 + 070 bis 60 + 500	
Aufgestellt: Mönchengladbach, den 28.05.2020 Der Leiter der Projektgruppe BAB i.A. _____ gez. Mpasios (Athanasios Mpasios)	

Y 2540634.748
X 5703982.667

Y 2540989.748
X 5703982.667