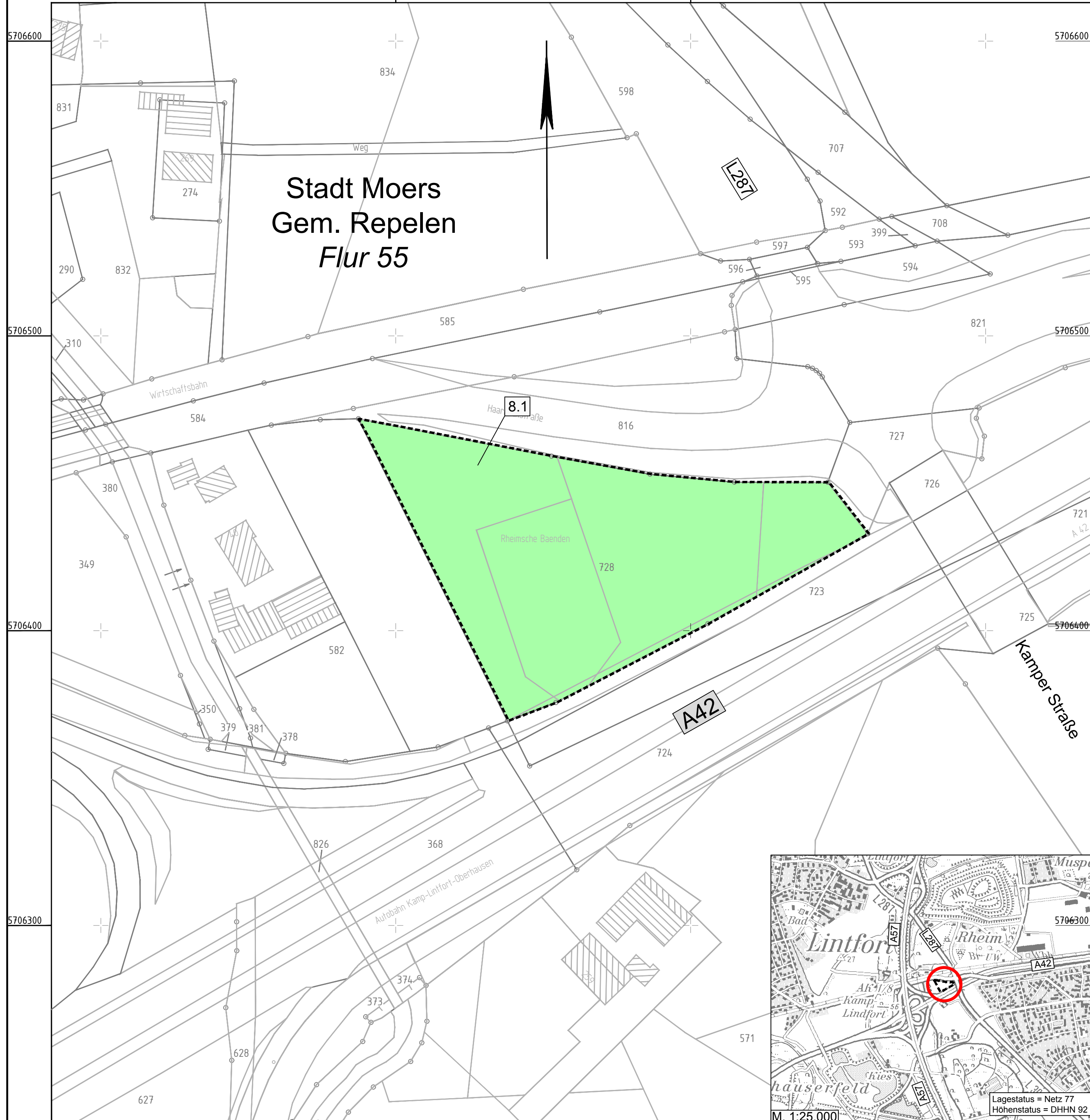


Y 2540183.223
X 5706613.039

Y 2540538.222
X 5706613.039



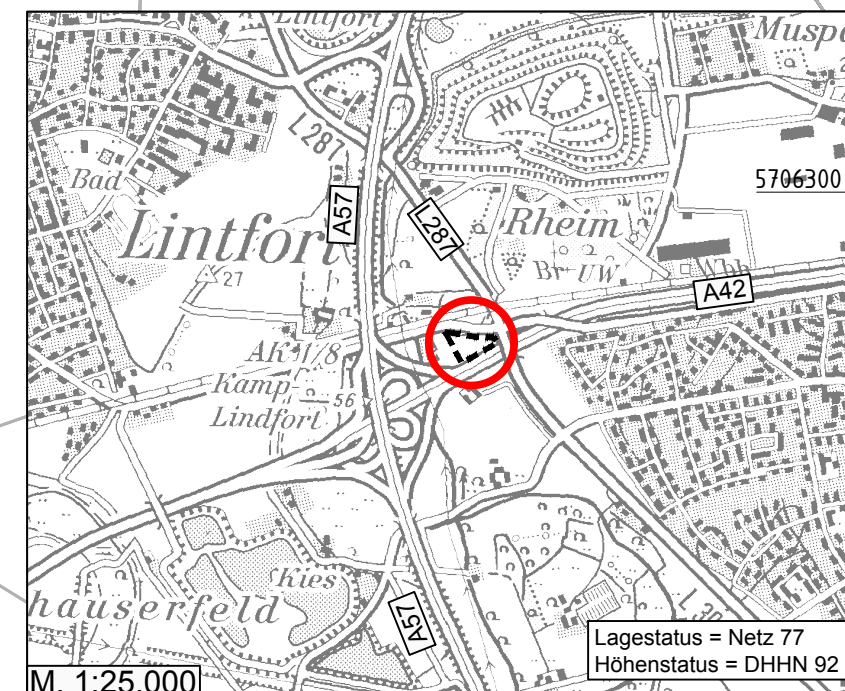
Stadt Moers
Gem. Repelen
Flur 55

8.1

L287

A42

Kamper Straße



Y 2540183.223
X 5706233.039

Y 2540538.222
X 5706233.039

Zeichenerklärung

Planung

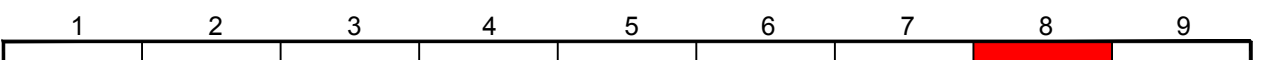
Fläche für landschaftspflegerische Maßnahme

Regelungsverzeichnis

Nr. im Regelungsverzeichnis

Verwaltung

Stadtgrenze
 Gemarkungsgrenze
 Flurgrenze
 Flurstücksgrenze



Satzungsgemäß ausgelegen

in der Zeit vom _____
bis _____

in der Gemeinde _____

Zeit und Ort der Auslegung sind rechtzeitig vor Beginn der Auslegung ortsüblich bekannt gemacht worden.

Gemeinde: _____
(Dienstsiegel)

(Unterschrift)

<p>Regionalniederlassung Niederrhein Projektgruppe BAB Breitenbachstraße 90 - 41065 Mönchengladbach</p>	<p>Projekt-Nr. 47-7332</p>
--	---------------------------------------

Nr.	Art der Änderung	Datum	Zeichen
1.	Grundplan	Sep.2019	P.-Koch/Stap.

FESTSTELLUNGSENTWURF

Landesbetrieb Straßenbau Nordrhein-Westfalen	Unterlage / Blatt-Nr.: 5 / L 8
Straße: A 57	Lageplan
PROJIS-Nr.: 05099904 00	Maßstab: 1 : 1 000
6-streifiger Ausbau der A57 zwischen dem AK Moers und der AS Krefeld-Gartenstadt Betr.-km : 54 + 070 bis 60 + 500	
Aufgestellt: Mönchengladbach, den 28.05.2020 Der Leiter der Projektgruppe BAB i.A.gez. Mpasios..... (Athanasios Mpasios)	