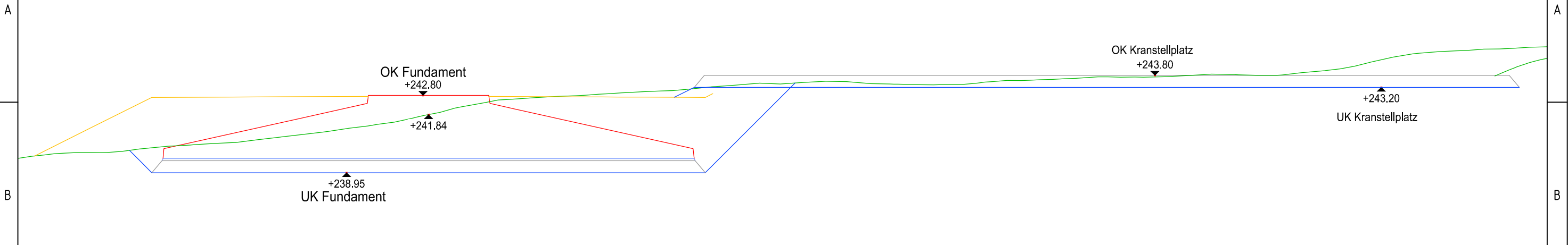
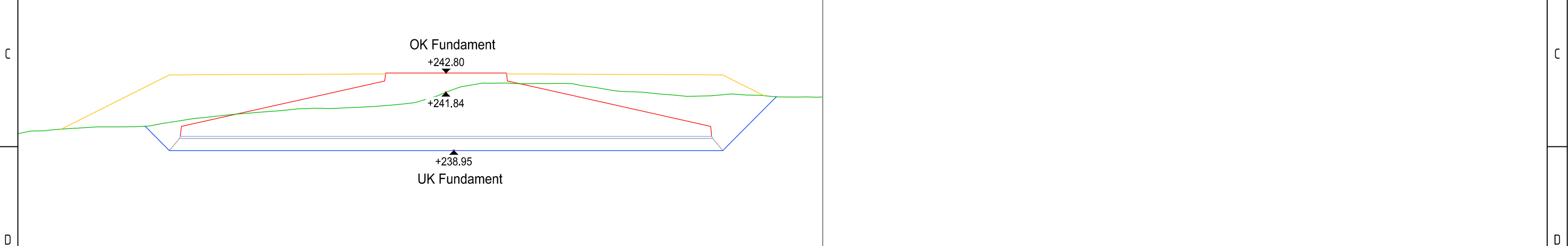


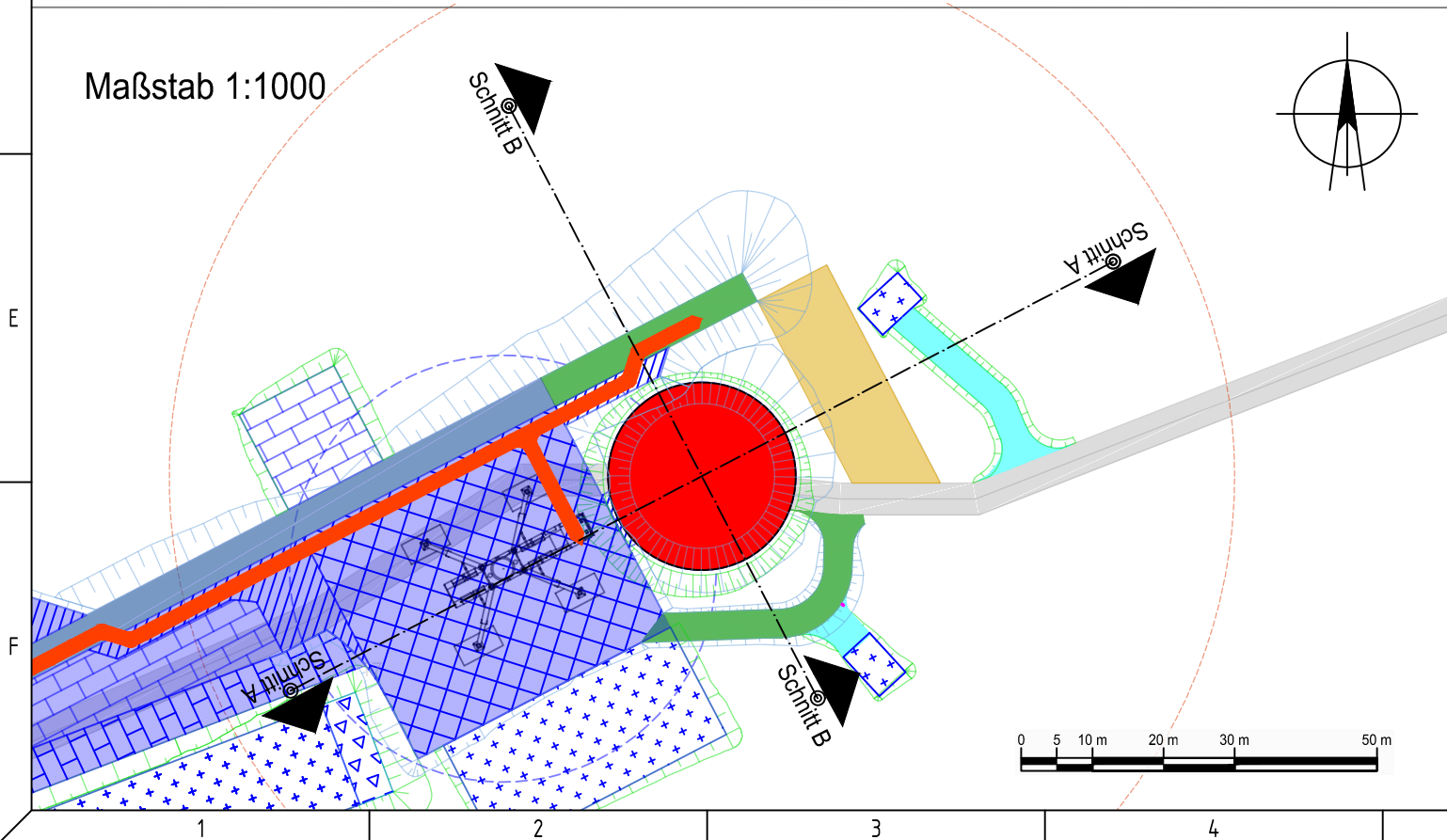
Maßstab 1:200  
Schnitt A-A



Maßstab 1:200  
Schnitt B-B



Maßstab 1:1000



LEGEND / LEGENDE

- Geplante WEA / ABO Wind AG  
Typ: Nordex N149, 5,7MW, Nabenhöhe 125,4 m  
Koordinatensystem: ETRS 89.UTM, Zone 32N  
WEA 1: x = 403507.5 / y = 5694052.6
- OK Bestandsgelände
- Fundament
- Anschüttung
- Sauberkeitsschicht
- Erdplanum
- Schotter
- Dauerhaft frei von Hindernissen
- Kranstellflächen dauerhaft geschottert
- Dauerhaft geschottert
- Vorübergehend geschottert
- Vorübergehend frei von Hindernissen
- Mobile Platten
- Flächen Böschung

Revision:		Author:		Date:		Version:	
Revision:		Autor:		Datum:		Version:	

File: 0825\_SHW\_C3D\_WEA\_2\_aktueller-Stand.dwg

**ABO WIND**  
Registered company address  
Unter den Eichen 7  
65195 Wiesbaden  
Tel. +49 (0)611 / 26 765 - 0  
Fax +49 (0)611 / 26 765 - 599  
www.abo-wind.com

Project:  
Wind Park  
Schälke Heide Schwerte  
Plan content:  
Fundamentalschnitt WEA 2  
A-A, B-B

Map basis:	ETRS89.UTM-32N	
Drawn:	KST	Project No.: DE-0825
Checked:	MLO	Code: 150.02
Approved:	KH	Version: 0
Date:	18.11.2021	Sheet: 01 of 01
Format:	A3	Scale: 1:200 1:1000

This document must not be copied, changed or used by third party without ABO WIND written permission