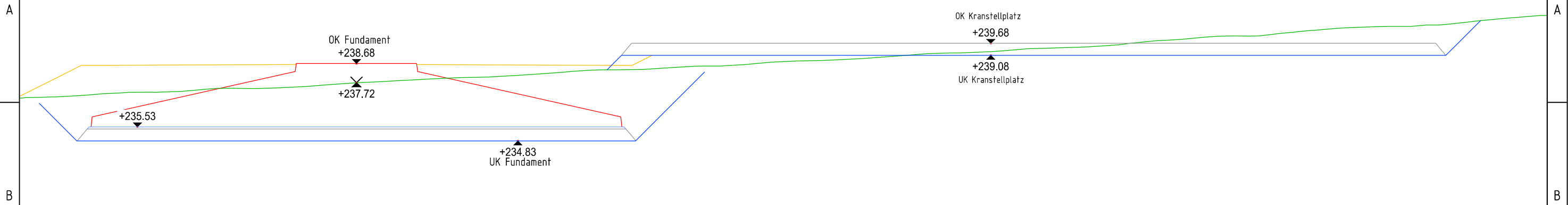



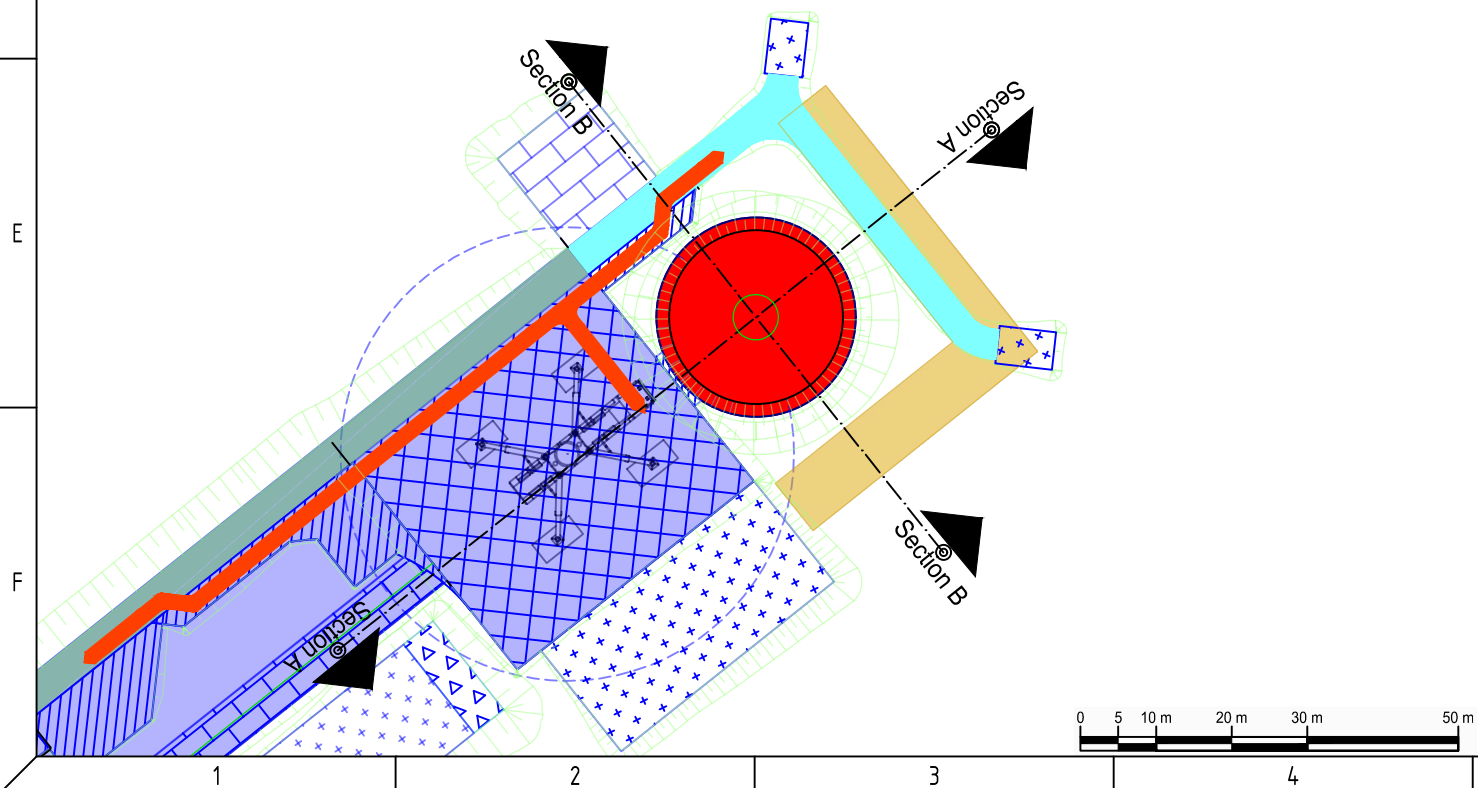
Maßstab 1:200  
Schnitt A-A



Maßstab 1:200  
Schnitt B-B



Maßstab 1:1000



LEGEND / LEGENDE

- Geplante WEA / ABO Wind AG  
Typ: Nordex N149, 5,7MW, Nabenhöhe 125,4 m  
Koordinatensystem: ETRS 89.UTM, Zone 32N  
WEA 1: x = 403626.1 / y = 5694438.7
- OK Bestandsgelände
- Fundament
- Anschüttung
- Sauberkeitsschicht
- Erdplanum
- Schotter
- Dauerhaft frei von Hindernissen
- Kranstellflächen dauerhaft geschottert
- Dauerhaft geschottert
- Vorübergehend geschottert
- Vorübergehend frei von Hindernissen
- Mobile Platten
- Flächen Böschung

Revision:		Author:		Date:		Version:	
Revision:		Autor:		Datum:		Version:	

File / Datei: 0825\_SHW\_C3D\_WEA 1\_aktueller-Stand.dwg

**ABO WIND**  
Registered company address / Firmensitz  
Unter den Eichen 7  
65195 Wiesbaden  
Tel. +49 (0)611 / 26 765 - 0  
Fax +49 (0)611 / 26 765 - 599  
www.abo-wind.com

Project/Projekt:  
Wind Park  
Schälker Heide Schwerte  
Plan content/Planinhalt:  
Fundamentschnitt WEA 1  
A-A, B-B

Map basis: Kartengrundlage:	ETRS89.UTM-32N		
Drawn: Gezeichnet:	KST	Project No. / Projekt Nr.:	DE-0825
Checked: Geprüft:	MLO	Code:	150.01
Approved: Freigegeben:	KH	Version:	00
Date: Datum:	18.11.2021	Sheet: Seite:	01 of 01
Format:	A3	Scale: Maßstab:	1: 200 1: 1000

This document must not be copied, changed or used by third party without ABO WIND written permission