

Gmkg. Overberge

Flur 2

502

489

7

491

8

Die Leitung ist
kathodisch geschützt

100 m

90 m

80 m

70 m

60 m

50 m

40 m

30 m

20 m

10 m

0 m

0 m 10 m 20 m 30 m 40 m 50 m 60 m 70 m 80 m 90 m 100 m

735

6

744

500

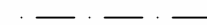






9

231

485

698

Legende :

-  vorh. Leitungsachse
-  vorh. Schutzstreifenrand
-  gepl. Leitungsachse Umlegung
-  gepl. Schutzstreifen 8 m
-  gepl. Arbeitsstreifen
-  bis  Plan-Nr. des Vermess.-Registers

Parallel zur Ferngasleitung verläuft
zugehöriges Betriebskabel
Deckung = Lfg. DN 300

Plan-Berichtigungen

Rev.	Grund	Angef.	Gepr.	Freigeg.
10				
09				
08				
07				
06				
05				
04				
03				
02				
01				



Leitung: Hamm - Bergkamen

Gemarkung: Overberge

Gemeinde: Stadt Bergkamen

Kreis: Unna

Komm.Nr. Open Grid Europe

-

Proj. Nr.

LB-17071

Leitungs-Nr.

056 022 000

Maßstab

1:1000

Blatt-Nr.

G 5

Wegerechtsplan

Diesem Plan liegen katasterliche Unterlagen zu Grunde Signaturen nach ZVAUT

Dokumenten Nr.: OGE.TPL.05.853.17071

Katasteramt Unna
Original-Maßstab ALK

Anschl.-Blatt 4

Prü-
fungen

Wegerechtsplan erstellt, 04/2018 VB Groos

geprüft: 05/2018, Ewering /Open Grid Europe

freigegeben: 05/2018, Klawon /Open Grid Europe

Anschl.-Blatt 6