



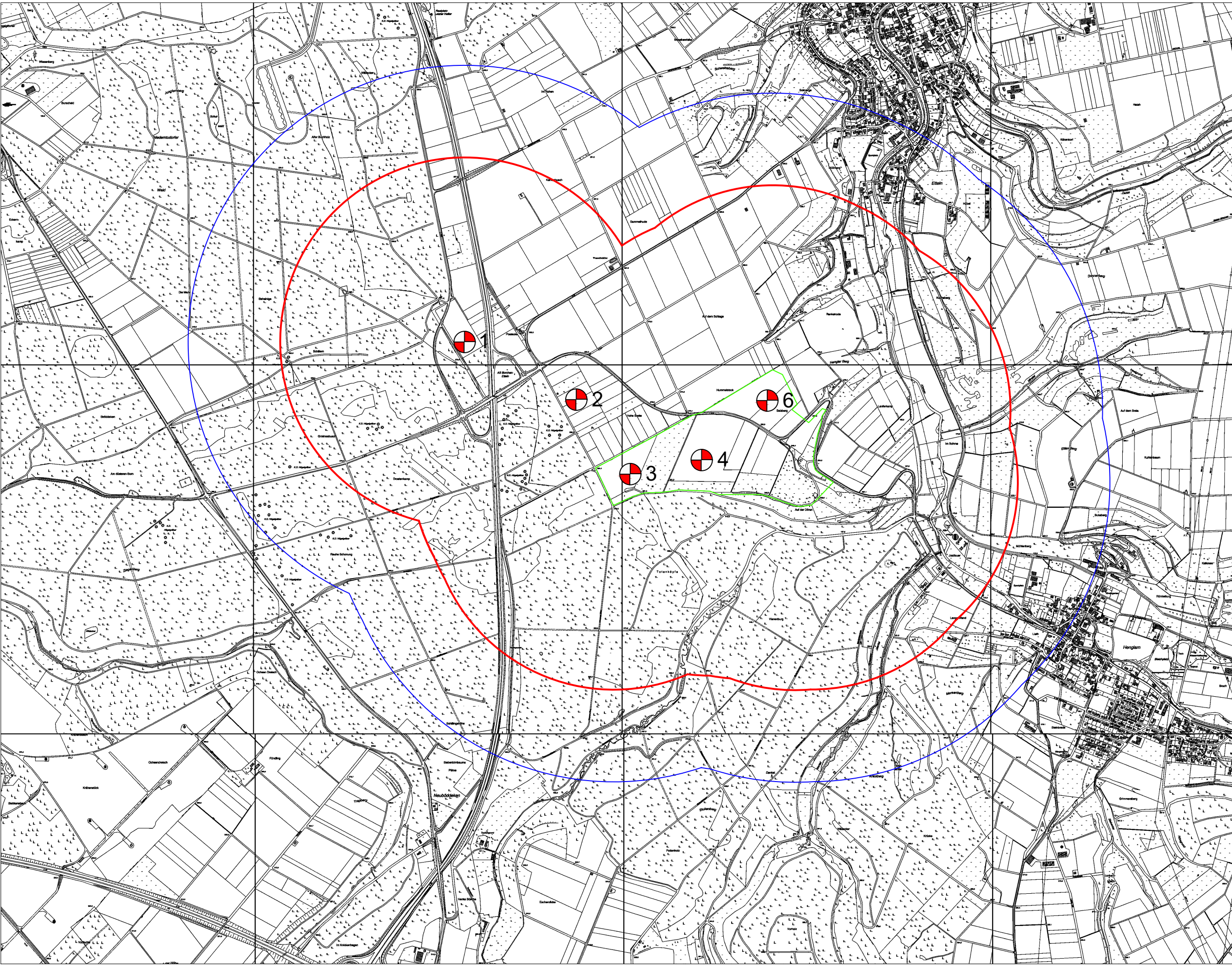


LEGENDE

-  1.000-Meter Radius
-  1.500-Meter Radius
-  WEA - Potentialfläche (südlich Etteln)
-  Geplante WEA (1-4 & 6)



Ing.Büro Landschaft & Wasser
 Dr. Karl-Heinz Loske
 öffentl. b. u. vereidigter Sachverständiger
 Alter Schützenweg 32
 33154 Salzkotten
 Tel.: 02948/29051 u. 52
 Fax.: 02948/29053
 e-mail: karl-heinz@buero-loske.de

Artenschutzfachbeitrag
 (AFB II)

für Errichtung und Betrieb
 von 5 WEA E-A33/Südlich Etteln
 im Kreis Paderborn,
 Gemeinde Borchen



Für die Planung:

Salzkotten, den

Übersichtskarte

Windenergie Am Kleeberg
 GmbH & Co. KG &
 Windenergie Henglarh GbR
 Westernstr. 23
 33178 Borchen

Karl-Heinz Loske

Maßstab: 1:20.000

Borchen, den

Ausfertigung:

Blatt: 1