







- Legende**
-  Kein Abbau
  -  Altsteinbrüche
  -  Altabgrabung gemäß Planfeststellungsbeschluss vom 16.4.2007 Az.: 67 31 30-81-40-30-PB
  -  Genehmigte Erweiterung gemäß Planfeststellungsbeschluss vom 16.4.2007 Az.: 67 31 30-81-40-30-PB

Maßstab : 1:2.500 

Projektnr. : 2111003  
 Datum : 12.07.2023  
 Bearbeiter : Z. Achmerow  
 Geprüft : Dipl.-Geol. D. Quante  
 d.quante@sst-consult.de  
 +49 241 16000-12

Datei-Code: Jaeger\_Reichshof 2017\_PfV\_Genehm\_verfahr\_ohne\_Riss\_20230711  
 Layout : Anl\_2\_Uebersichtsplan\_zum\_Genehmigungsstand\_vom\_16.04.2007

Auftragnehmer:  
 Prof. Dr.-Ing. Stoll & Partner  
 Ingenieurgesellschaft mbH

Auftraggeber:  
**Günter Jaeger  
 Steinbruchbetriebe GmbH**

Antragsunterlagen  
 gem. § 68 WHG, § 16 BImSchG,  
 § 3 Abtragungsgesetz NW mit UVS und  
 landschaftspflegischem Begleitplan zur  
 Erweiterung des Steinbruchs Jaeger

**Übersichtsplan zum Genehmigungsstand vom  
 16.04.2007 (Planfeststellungsbeschluss)**  
 Anlage 2