Achse 200A (stadtauswärts)

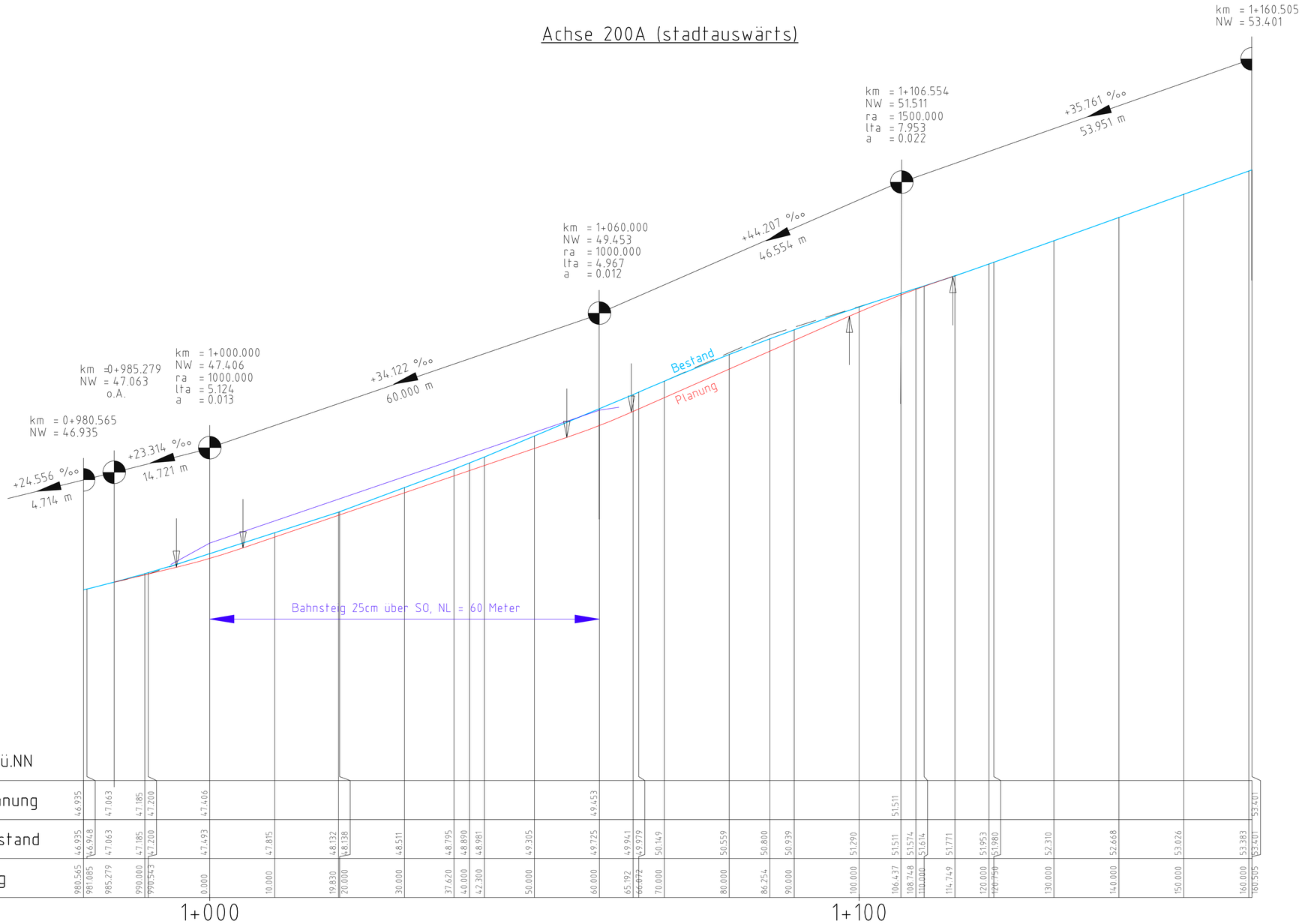

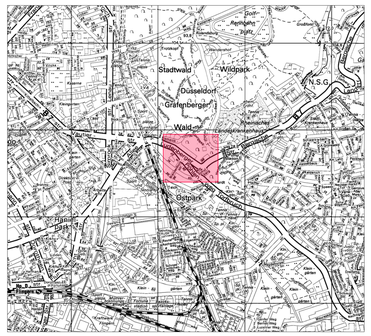

Übersichtskarte M 1 : 25.000

Lagebezugssystem:	ETRS89 GK GRS80
Höhenbezugssystem:	DHHN2016 / NHN-Höhen (HST 170)

Angabe der Gradientenausrundungen	dr	10.08.20
Angabe der Änderung	Paraphe	Datum

RINAS Ingenieurgesellschaft mbH
Rheinpromenade 4a
40789 Monheim am Rhein
Fon 02173 / 913310
Fax 02173 / 913311
e-mail: poimail@rinas.de
www. http://www.rinas.de

Monheim a.R., den 09.01.2020

Ludenberger Straße

Barrierefreier Ausbau der Stadtbahnhaltestelle "Pöhlenweg"
Haltestelle stadtauswärts
Genehmigungsplanung - Höhenplan

Landeshauptstadt Düsseldorf
Amt für Verkehrsmanagement

Rheinbahn

VIA Nr. 2020 / 00047	Maßstab: 1 : 250 / 25
PLAN Nr. S 2309 / 402	PLAN Nr. PLW-5-H-01

Abt.	Unterschrift	Datum	Abt.	Unterschrift	Datum
66/2.3	gez. Meinhardt	22.07.2020	T 124, 020	gez. Ozdemir	10.06.2020
66/2.4			T 1011	gez. Aust	15.06.2020
66/2	gez. Maetschke	30.07.2020	T 105	gez. Strotmann	13.07.2020
66/3	gez. Kentenich / Müller	18.08.2020	T 121	gez. Matthes	16.06.2020
66/5.1			T 122	gez. Ahrens	22.06.2020
66/6			T 123	gez. Fr. Möllers	18.06.2020
			T 124	gez. Ferlic	16.06.2020
			T 120	gez. Berchter	30.06.2020

Landeshauptstadt Düsseldorf
Der Oberbürgermeister
Amt für Verkehrsmanagement

Düsseldorf, den 08.09.2020

Amtsleitung, i.A. gez. Reeh

Rheinbahn AG
Lierenfelder Straße 42
40231 Düsseldorf

Düsseldorf, den 08.08.2022

Betriebsleitung, gez. Lüdeking

informiert, BV 7 01.12.2020

beschlossen, OVA 13.01.2021

Krümmungsband

M 1500/R [cm]

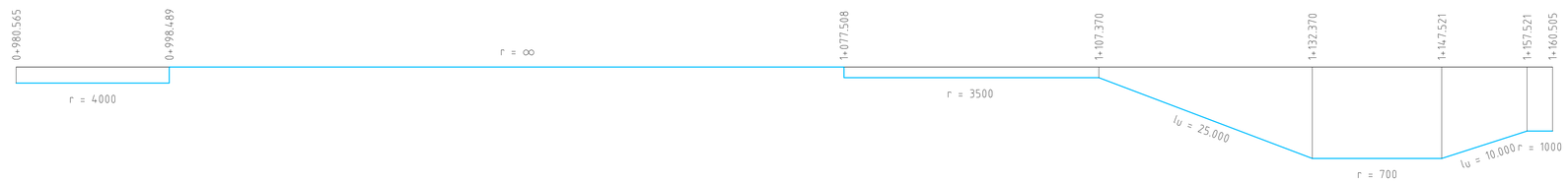

Überhöhungsband

M 0.5 x U [mm]

linke Schiene

rechte Schiene