





Vorhaben

-  Untersuchungsraum
-  Antragsbereich
-  Hafenfläche



Grenzen

-  Gemeindegrenze ¹⁾




Schutzgut Bevölkerung

Wohn- und Wohnumfeldfunktionen ²⁾

Siedlungsflächen Bestand

-  Kern-, Wohn- und Mischgebiet mit Gärten
-  Landwirtschaftlicher Betrieb

Freizeit- und Erholungsnutzung ³⁾




-  Radweg
-  Wanderweg (mit Bezeichnung)
-  Campingplatz

Schutzgut Kulturelles Erbe und Sachgüter

-  Bodendenkmal ⁴⁾
-  Baudenkmal ⁵⁾

Schutzgut Landschaft

Flächige Landschaftsbildkomponenten ⁶⁾


-  Waldfläche, Feldgehölz, Streuobst
-  Biototyp mit besonderer Standortausprägung (trocken/feucht)
-  Stillgewässer

Visuelle Leitlinien ⁶⁾





-  Fließgewässer (mit Namen)

Gesetzlich / planerisch geschützte Bereiche

Naturpark im gesamten Blattschnitt ⁷⁾

-  Naturdenkmal ⁸⁾

Vorbelastungen

-  Gewerbe- und Industriefläche, industrieller landwirtschaftlicher Betrieb ⁹⁾
-  Hauptverkehrsstraße ⁹⁾
-  Wasserstraße ⁹⁾
-  Fremdleitung - Evonik-Leitung ¹⁰⁾

Quelle:
¹⁾ infas GEOdaten GmbH, 2010
²⁾ ATKIS, LUA NRW, angepasst durch Ingenieur- und Planungsbüro Lange GbR, 2010
³⁾ WMS.NRW, angepasst durch Ingenieur- und Planungsbüro Lange GbR, 2010
⁴⁾ Gemeinde Hünxe, 2009
⁵⁾ Gemeinde Schermbeck, 2009
⁶⁾ Ingenieur- und Planungsbüro Lange, 2009 und 2021
⁷⁾ LANUV NRW
⁸⁾ Landschaftsplan Kreis Wesel Raum Hünxe/Schermbeck, 2004
⁹⁾ GEP Düsseldorf, 50. Änderung, 2008
¹⁰⁾ Evonik, ehemals Infracor, 2008

<small>Genehmigung für den Ausschnitt: DGKS, Orthophoto; Landesvermessungsamt NRW</small>				
HERMANN NOTTENKÄMPER GmbH & Co. KG Eichenallee 1, 46569 Hünxe Tel. 02853 / 95690-0 Fax 02853 / 956990-99 info@notenkaemper.de				
PROJEKT Antrag auf Planfeststellung gem. § 68 Abs. 1 WHG für den Neubau des Hafens "Egbert Constantin" - AKTUALISIERUNG (Stand August 2023) -				
TITEL Schutzgut Bevölkerung, Kulturelles Erbe und Sachgüter, Landschaft				
DATUM August 2023			MASSSTAB 1 : 10.000	
KREIS-STADT-GEMEINDE Wesel - Hünxe / Schermbeck			PLANGRÖSSE DIN A3	
GEMARKUNG Gartrop-Bühl	FLUR 2	FLURSTÜCKE 26,178,186, 194,241,244	PROJEKTNUMMER 21-9-7	ANLAGE G 6 L
 Ingenieurbüro LANGE GmbH & Co. KG Carl-Peschken-Str. 12 ■ 47441 Moers Tel.: 02841 / 7905-0 ■ Fax: 02841 / 7905-55 info@langebr.de ■ www.langebr.de		Büro für Umweltplanung und -beratung ■ Projektentwicklung ■ Städtebau Umweltverträglichkeitsstudien ■ Landschaftspflegerische Begleitplanung Biotopmanagement ■ Gartenarchitektur ■ Freiraumplanung Grünordnungsplanungen ■ Abgrabungen ■ Deponien Gewässerplanung Wasserwirtschaft		
Dipl.-Ing. Wolfgang Kerstan ■ Dipl.-Ing. Gregor Stanislawski				