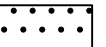


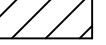

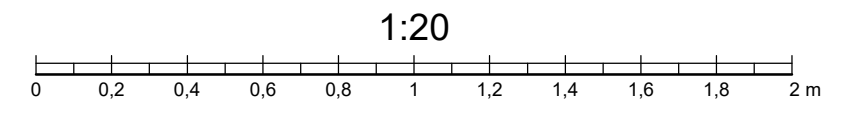


- Legende**
-  Schottertragschicht
  -  Frostschuttschicht
  -  Kies 31,5/63 mm
  -  durchwurzelbare Bodenschicht
  -  anstehendes Gelände



Diese Unterlage und ihr Inhalt sind unser geistiges Eigentum. Sie darf nicht ohne unsere schriftliche Genehmigung vervielfältigt, unbefugten Dritten zur Einsicht überlassen oder sonstwie mitgeteilt werden oder zu anderen Zwecken, als sie dem Empfänger anvertraut ist, benutzt werden. Sie ist auf Verlangen zurückzugeben.

Antragsteller **HERMANN NOTTENKÄMPER GmbH & Co. KG**  
 Eichenallee 1, 46569 Hünxe  
 Tel. 02853 / 95690-0 Fax 02853 / 956990-99 info@nottenkaemper.de

Aktualisierung 08/2023 **LANGE**  
 Ingenieur- und Planungsbüro **LANGE** GmbH & Co. KG  
 Dipl.-Ing. Wolfgang Kerstan Dipl.-Ing. Gregor Stanislawski  
 HAUPTSTZ:  
 Carl-Peschken-Straße 12 | 47441 Moers  
 Tel.: 02841 7905 0 | FAX: 02841 7905 55  
 E-Mail: info@lange-planung.de

Projekt **Antrag auf Planfeststellung gem. § 68 Abs. 1 WHG  
 für den Neubau des Hafens "Egbert Constantin"  
 - AKTUALISIERUNG (Stand August 2023) -**

Titel **Regelquerschnitt 1-1: Böschungsfuß Nutzfläche**

Datum	Datum
Antragsteller	Entwurfsverfasser

Datum	Gez.	Bearb.	Phase	Projekt-Nr.	Maßstab	Anlage	
06/12	04/23	06/12	08/23	GP 65473	21-9-7	C 3.6	
Name	Vet	Ho	Tha	Ho	Bericht-Nr.	1 : 20	
Dateiname	2023_U_C_3_6_REGELQUERSCHNITT_BOESCHUNGSFUSS.DWG						