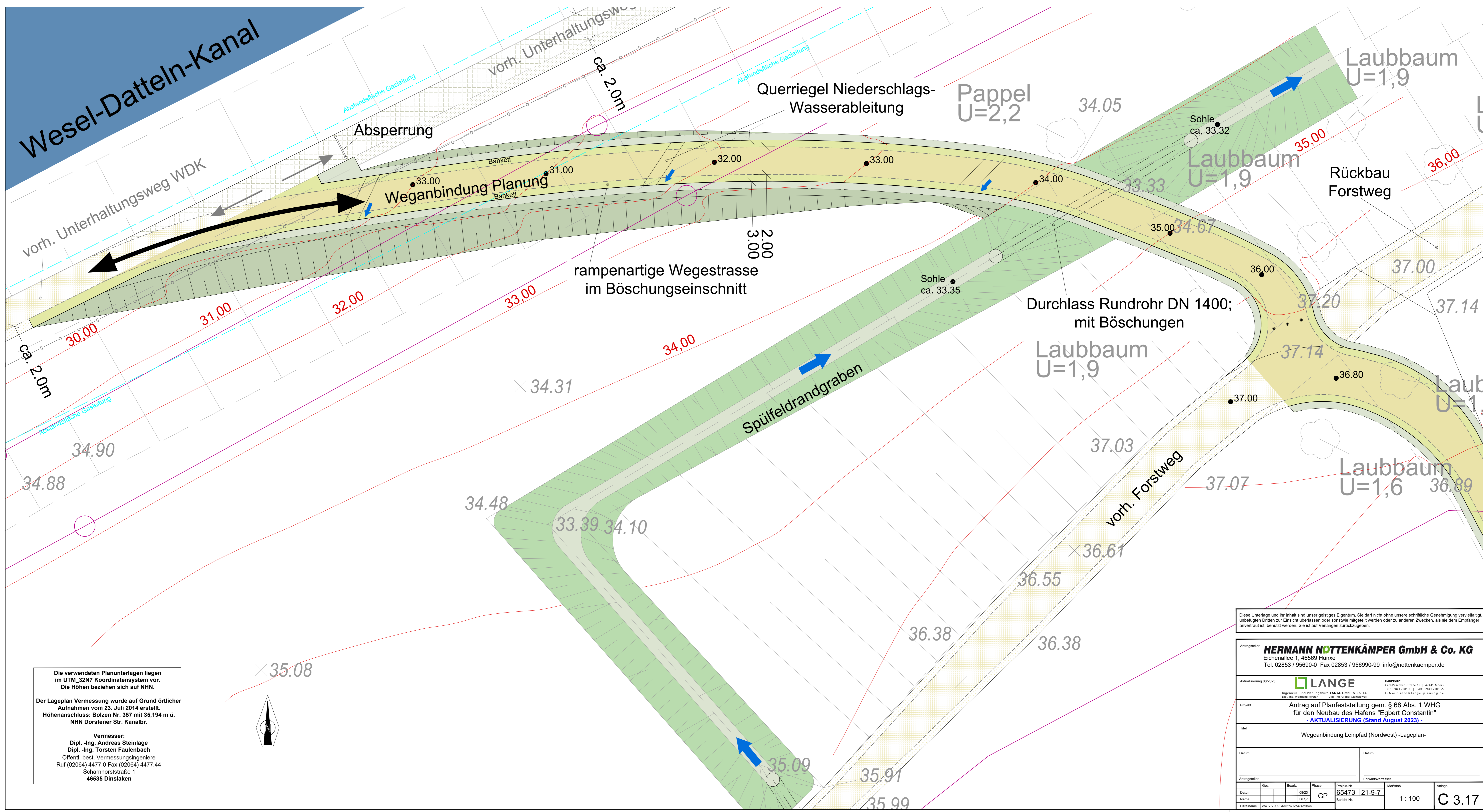


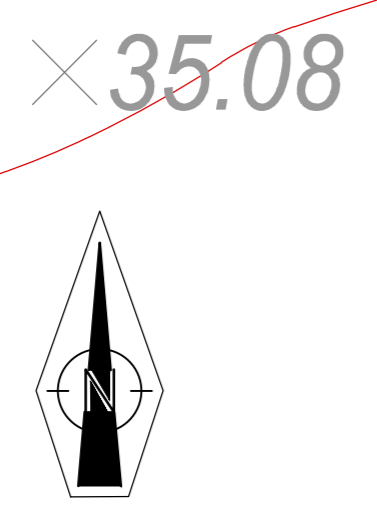
Wesel-Datteln-Kanal




Die verwendeten Planunterlagen liegen im UTM_32N7 Koordinatensystem vor. Die Höhen beziehen sich auf NHN.

Der Lageplan Vermessung wurde auf Grund örtlicher Aufnahmen vom 23. Juli 2014 erstellt. Höhenanschluss: Bolzen Nr. 357 mit 35,194 m ü. NHN Dorstener Str. Kanalbr.

Vermesser:
Dipl.-Ing. Andreas Steinlage
Dipl.-Ing. Torsten Faulenbach
Öffentl. best. Vermessungsingeniere
Ruf (02064) 4477.0 Fax (02064) 4477.44
Scharnhorststraße 1
46535 Dinslaken



Diese Unterlage und ihr Inhalt sind unser geistiges Eigentum. Sie darf nicht ohne unsere schriftliche Genehmigung vervielfältigt, unbefugten Dritten zur Einsicht überlassen oder sonstwie mitgeteilt werden oder zu anderen Zwecken, als sie dem Empfänger anvertraut ist, benutzt werden. Sie ist auf Verlangen zurückzugeben.

Antragsteller HERMANN NOTTENKÄMPER GmbH & Co. KG Eichenallee 1, 46569 Hünxe Tel. 02853 / 95690-0 Fax 02853 / 956990-99 info@notenkaemper.de					
Aktualisierung 08/2023	 LANGE <small>Ingenieur- und Planungsbüro LANGE GmbH & Co. KG Dipl.-Ing. Wolfgang Kerstan Dipl.-Ing. Gregor Stanzel</small>				
Projekt Antrag auf Planfeststellung gem. § 68 Abs. 1 WHG für den Neubau des Hafens "Egbert Constantin" - AKTUALISIERUNG (Stand August 2023) -					
Titel Weganbindung Leinpfad (Nordwest) -Lageplan-					
Datum	Datum				
Antragsteller	Entwurfsverfasser				
Gez.	Bearb.	Phase	Projekts-Nr.	Maststab	Anlage
		08/23	GP 65473	1 : 100	C 3.17
Name	Berichts-Nr.				
Datename					