



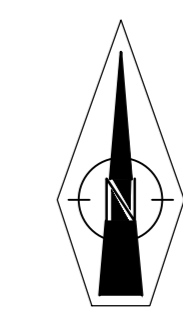


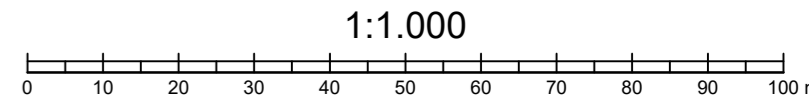
GEMARKUNG GARTROP-BUEHL
Flur 2
Flurstück 241

- Legende**
-  Antragsbereich zum Neubau des Hafens "Egbert Constantin"
 -  Hafenfäche
 -  Flurstücksgrenzen
 -  Höhen GOK [mNHN] Bestand

Die verwendeten Planunterlagen wurden in das UTM_S2MT Koordinatensystem transformiert. Der Lageplan Vermessung wurde auf Grund örtlicher Aufnahmen vom 23.07.2014 erstellt.
Höhenanschlußdaten: Bogen Nr. 357 mit 35,194 m ü. NNH Dorstener Str. Kanalbr.
Die Höhen beziehen sich auf NNH.
Datum der Aktualisierung 04.01.2016



Vermesser:
Dipl.-Ing. Andreas Steinlage
Dipl.-Ing. Torsten Faulenbach
Ort: best. Vermessungsingenieure
Scharnhorststraße 1
46535 Dinslaken
Ruf (02064) 4477-0 Fax (02064) 4477-44



Diese Unterlage und ihr Inhalt sind unser geistiges Eigentum. Sie darf nicht ohne unsere schriftliche Genehmigung vervielfältigt, unbefugten Dritten zur Einsicht überlassen oder sonstwie mitgeteilt werden oder zu anderen Zwecken, als sie dem Empfänger anvertraut ist, benutzt werden. Sie ist auf Verlangen zurückzugeben.

Antragsteller: **HERMANN NOTTENKÄMPER GmbH & Co. KG**
Eichenallee 1, 46569 Hünxe
Tel. 02853 / 95690-0 Fax 02853 / 956990-99 info@nottenkaemper.de

Aktualisierung 06/2023 **LANGE** Geotechnik, Baugrubenbau, Tiefbau, Baugewerke
Ingenieur- und Planungsbüro LANGE GmbH & Co. KG
Dipl.-Ing. Wolfgang Kern Dipl.-Ing. Jürgen Strohmann

Projekt: **Antrag auf Planfeststellung gem. § 68 Abs. 1 WHG für den Neubau des Hafens "Egbert Constantin" - AKTUALISIERUNG (Stand August 2023) -**

Teil: **Lageplan Istgelände (Vermessung) mit Antragsbereich**

Datum: **06/2023**

Antragsteller				Entwurfverfasser		Anlage
Datum	Gez.	Bezt.	Phase	Projekt-Nr.	Maßstab	
06/23	09/16	09/12	09/23	GP	65473 21-9-7	1 : 1.000
Name: WVK [WVK] Th [GK]						C 2.1
Datum: 06/23, 09/16, 09/12, 09/23						