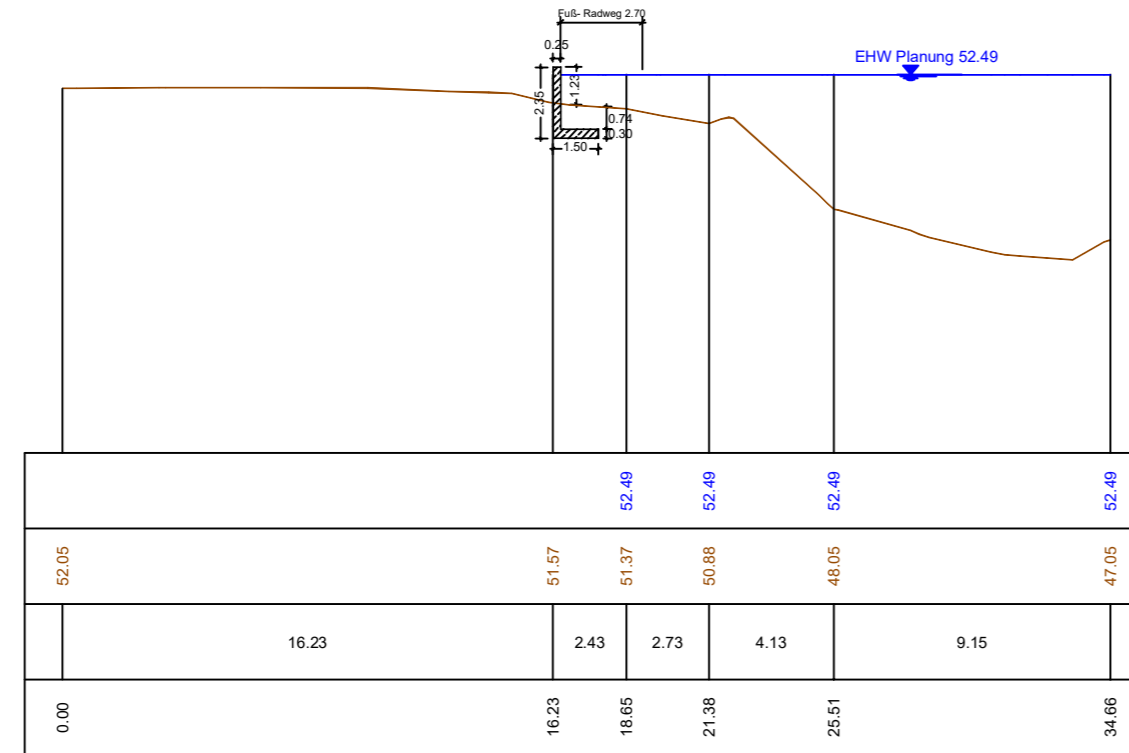
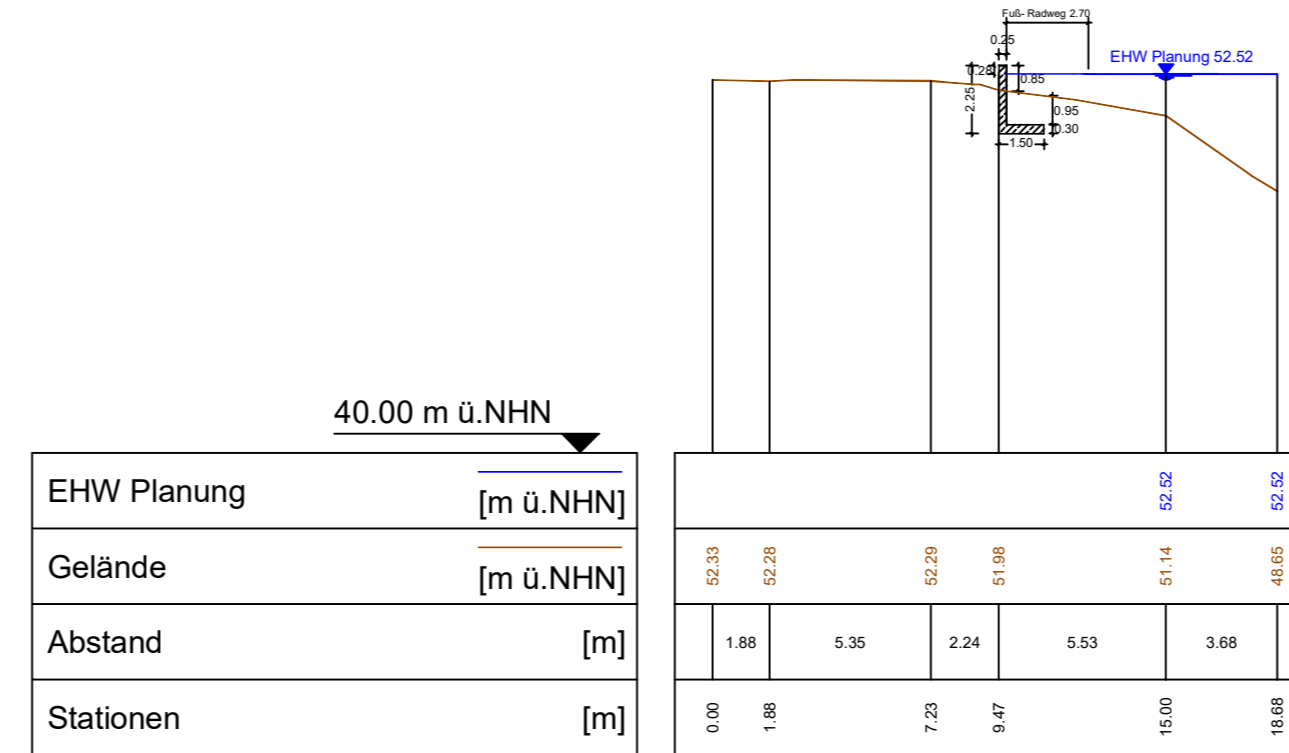


Profil 1 - Station 0+23.00



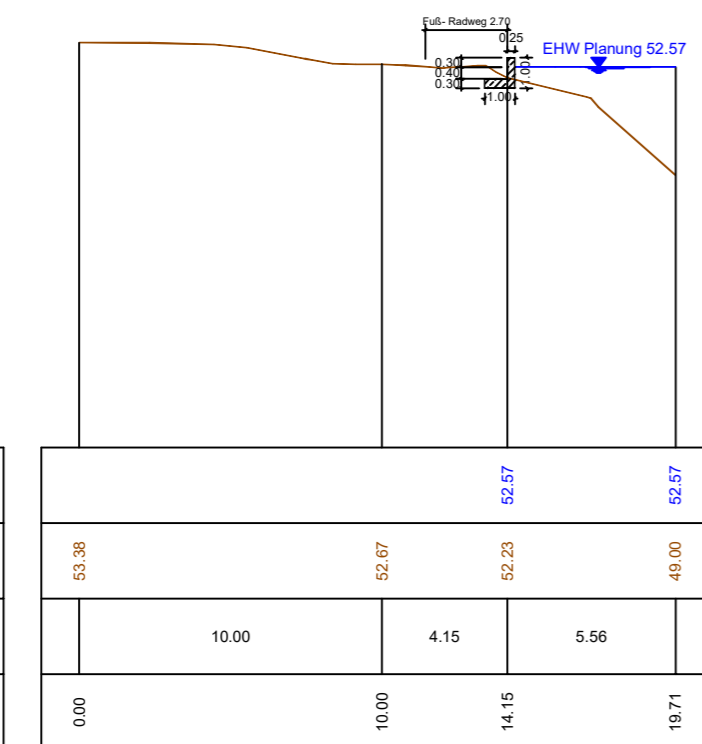
Maßstab 1 : 250 / 250

Profil 2 - Station 0+150.00



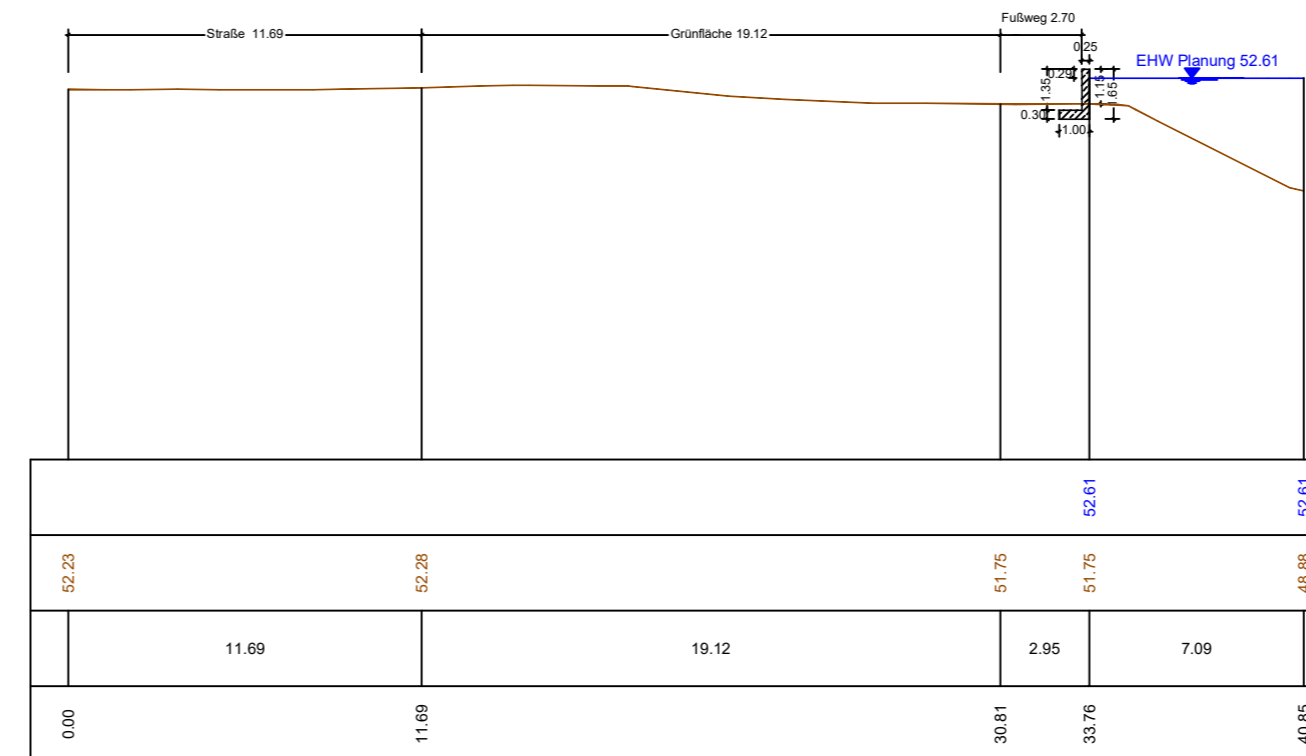
Maßstab 1 : 250 / 250

Profil 3 - Station 0+375.00



Maßstab 1 : 250 / 250

Profil 4 - Station 0+585.00



Maßstab 1 : 250 / 250

40.00 m ü.NHN

40.00 m ü.NHN

40.00 m ü.NHN

40.00 m ü.NHN

Digitale Daten des Landes Nordrhein-Westfalen
Verwertung im Auftrag der Stadt Warendorf



Umsetzung der Wasserrahmenrichtlinie (WRRL) in Warendorf
"Neue Ems"
im innerstädtischen Bereich
Abschnitt 1: "Ems-Ost"
- Emsstation: 292.580 bis 294.600 -
- Antrag gem. §68 WHG -



Ing.- Büro A. Vollmer

59590 Geseke
Wallstraße 17
Tel: (02942) 5580 + 5192
Fax: (02942) 7154
eMail: buero@wasserwirtschaft-fluss.de

Linksseitiger Hochwasserschutz
Querprofile 1 bis 4

Auftraggeber:
Stadt Warendorf

Aufgestellt:
Ing. - Büro A. Vollmer

Ausfertigung:

Maßstab: 1 : 250/250

Blatt: 8.2

A. Vollmer

(Andreas Vollmer)
Geseke, im

Warendorf, im