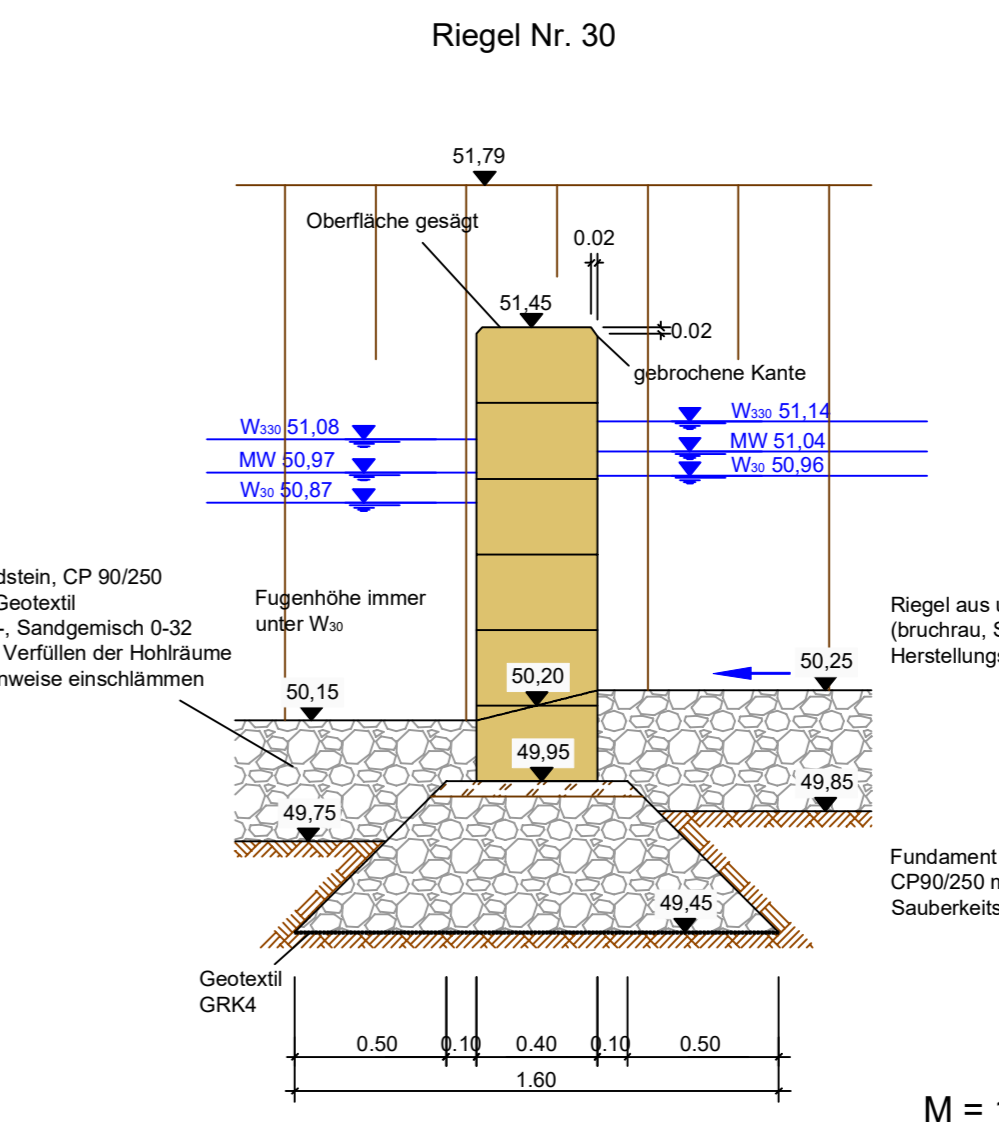
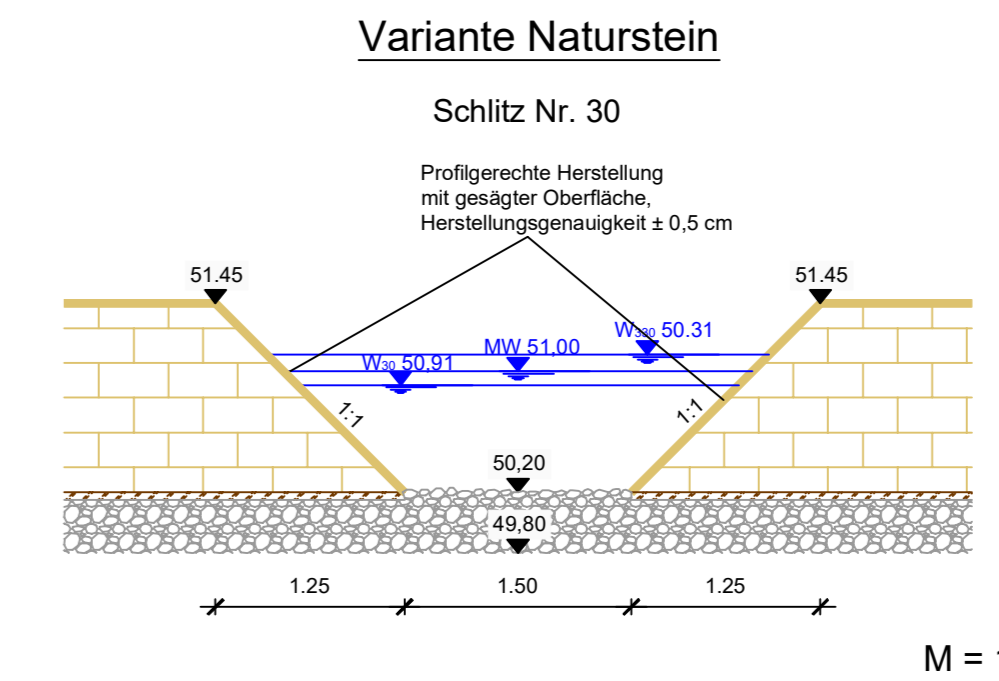
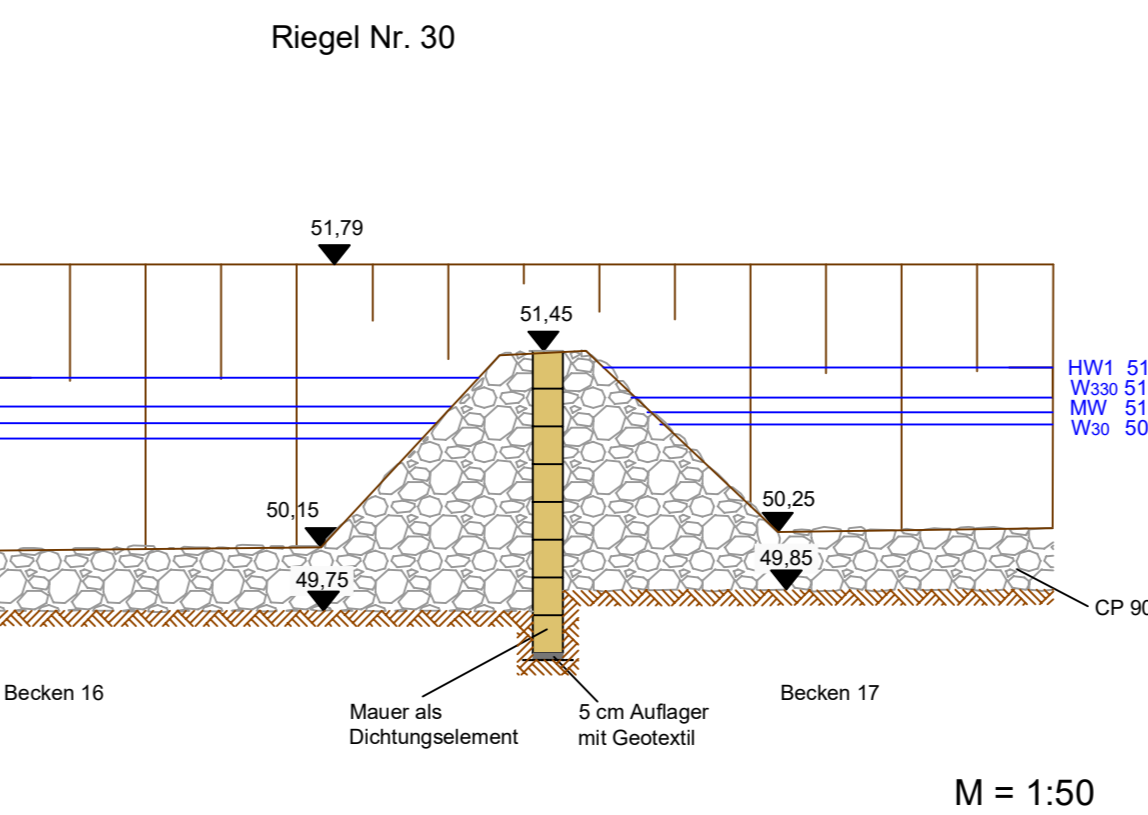
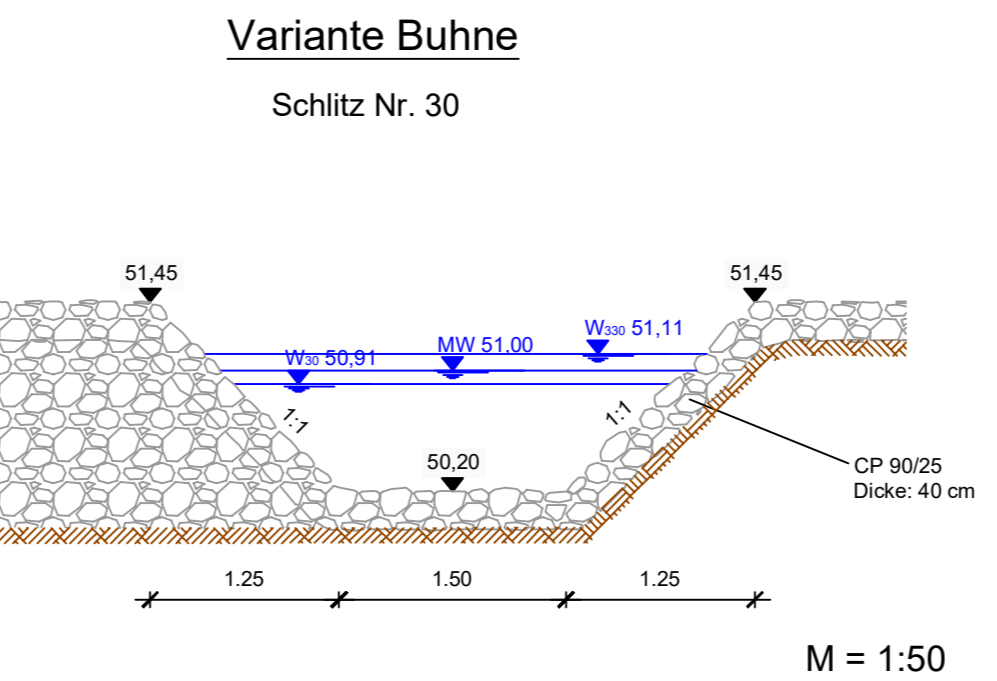
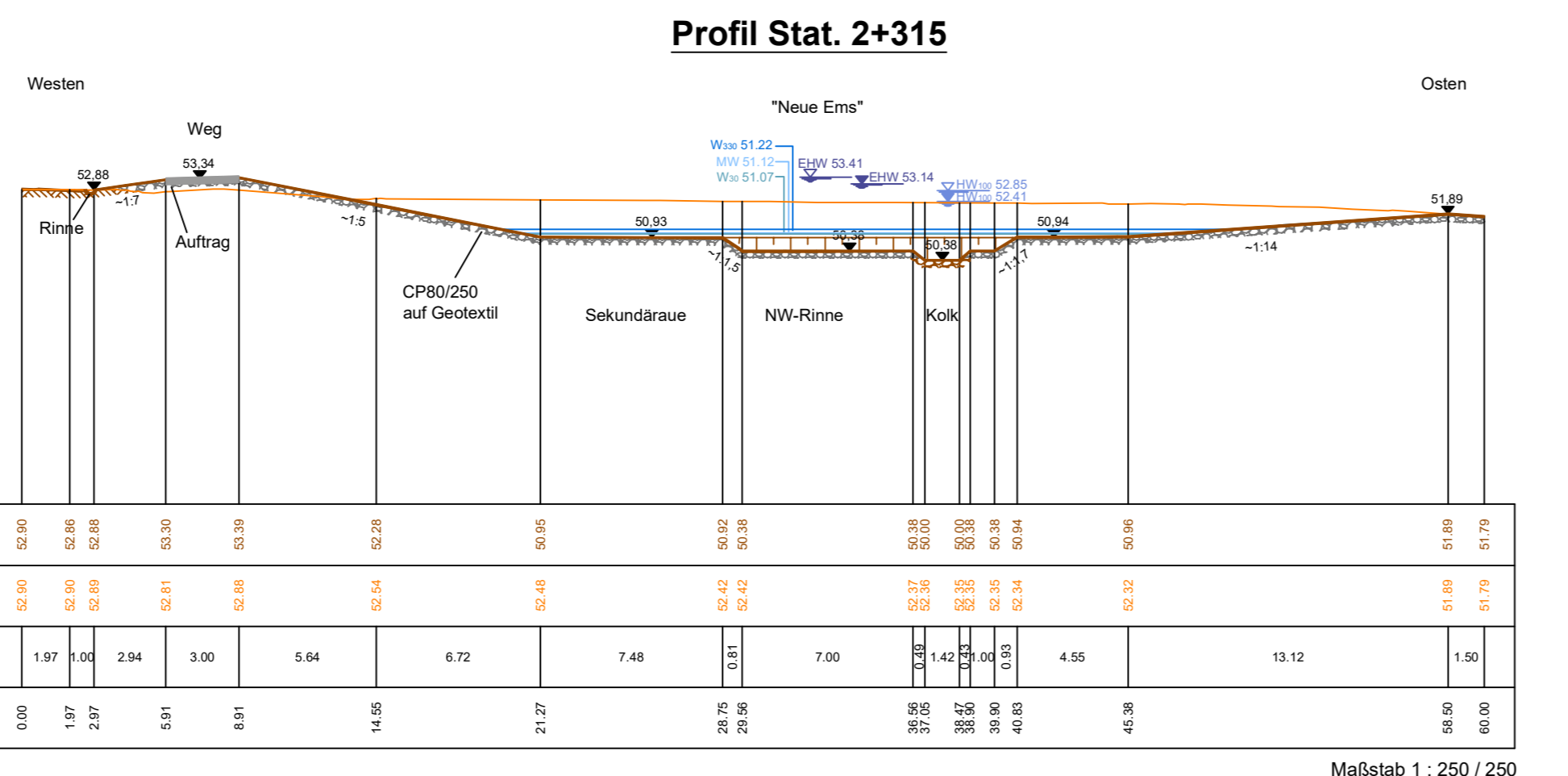
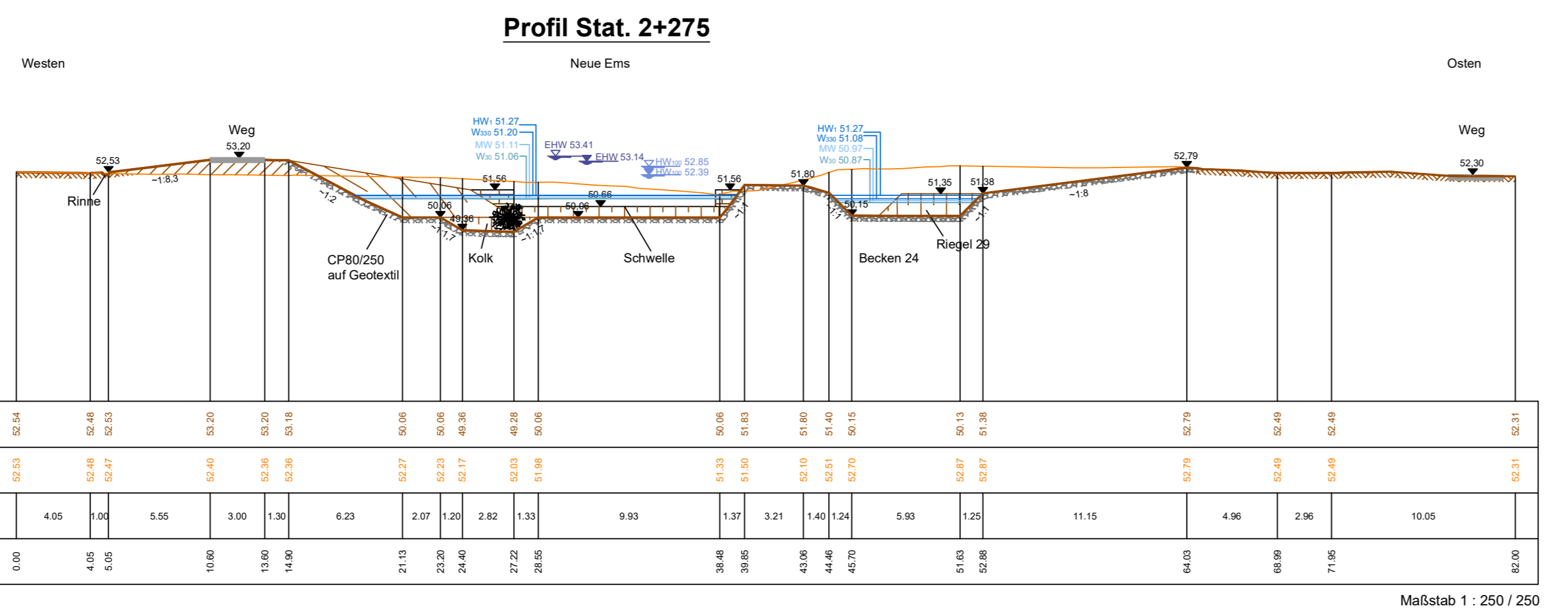


40.00 m ü.NHN

Gelände Planung	[m ü.NHN]
Gelände Bestand	[m ü.NHN]
Abstand	[m]
Stationen	[m]

40.00 m ü.NHN

Gelände Planung	[m ü.NHN]
Gelände Bestand	[m ü.NHN]
Abstand	[m]
Stationen	[m]



Umsetzung der Wasserrahmenrichtlinie (WRRL) in Warendorf  
"Neue Ems"  
im innerstädtischen Bereich  
**Abschnitt 1: "Ems-Ost"**  
- Emsstation: 292.580 bis 294.600 -  
**- Antrag gem. §68 WHG -**

**Auftraggeber:**  
Stadt Warendorf

Warendorf, im

**Aufgestellt:**  
Ing. - Büro A. Vollmer

*A. Vollmer*  
(Andreas Vollmer)

Geseke, im

**Ing.- Büro A. Vollmer**

59590 Geseke  
Wallstraße 17  
Tel: (02942) 5580 + 5192  
Fax: (02942) 7154  
eMail: buero@wasserwirtschaft-fluss.de

**Ausfertigung:**

Maßstab: div.

Blatt: 5.2