


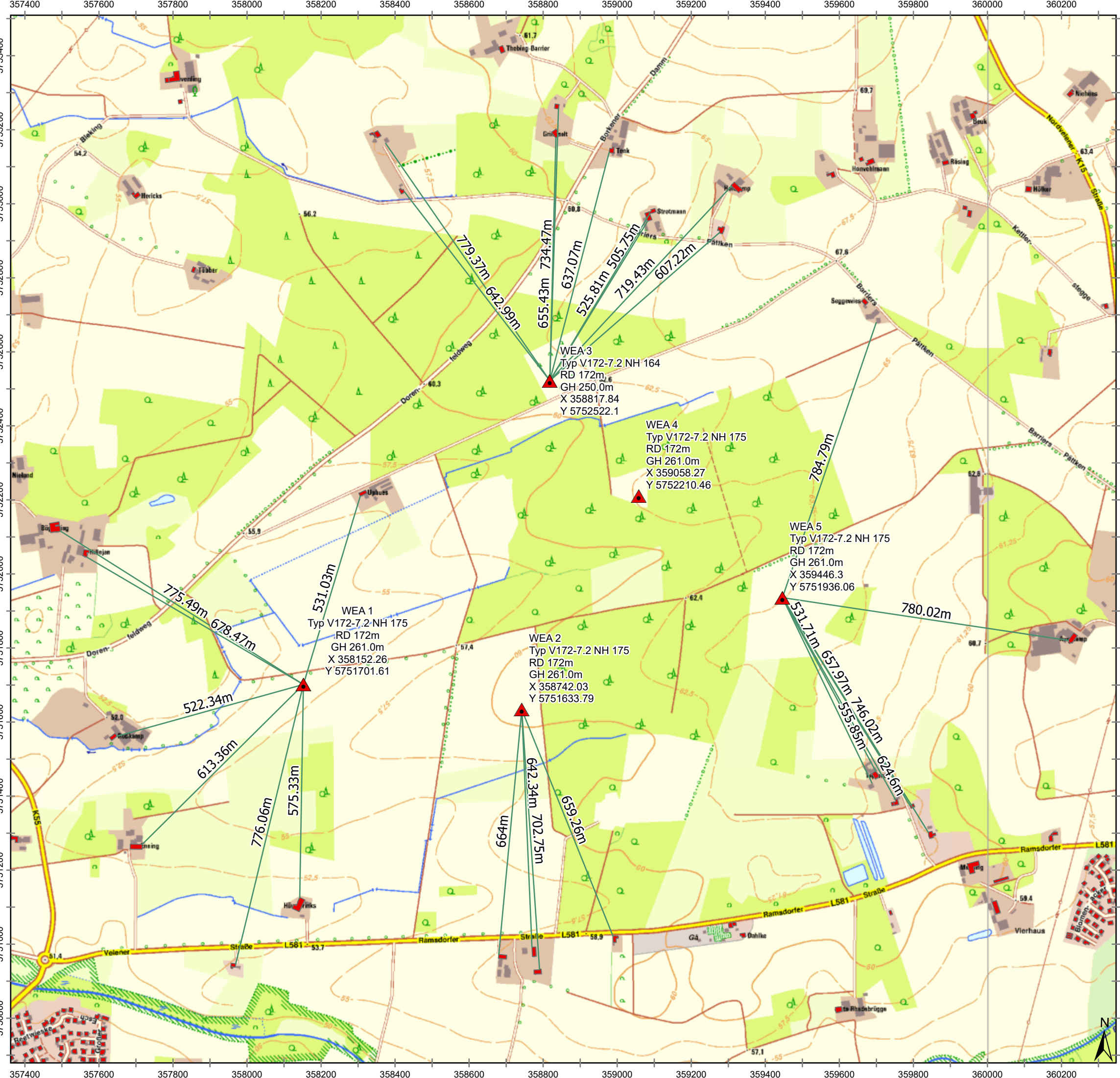


Dorenfeld Wind GmbH & Co. KG

Abstand zu Wohngebäuden

Legende

-  Geplante WEA
-  V16_Wohnabstand
-  Wohngebäude



Koordinatensystem: ETRS 1989 UTM Zone 32N
 Stand: 26.07.2023
 Bearbeiter: Lins-S
 Maßstab: 1:10.000

BBWind Projektberatungsgesellschaft mbH
 Schorlemerstraße 12 - 14
 48143 Münster
 www.bbwind.de

© Land NRW (2023)
 Datenlizenz Deutschland - Namensnennung - Version 2.0
 (www.govdata.de/dl-de/by-2-0)

