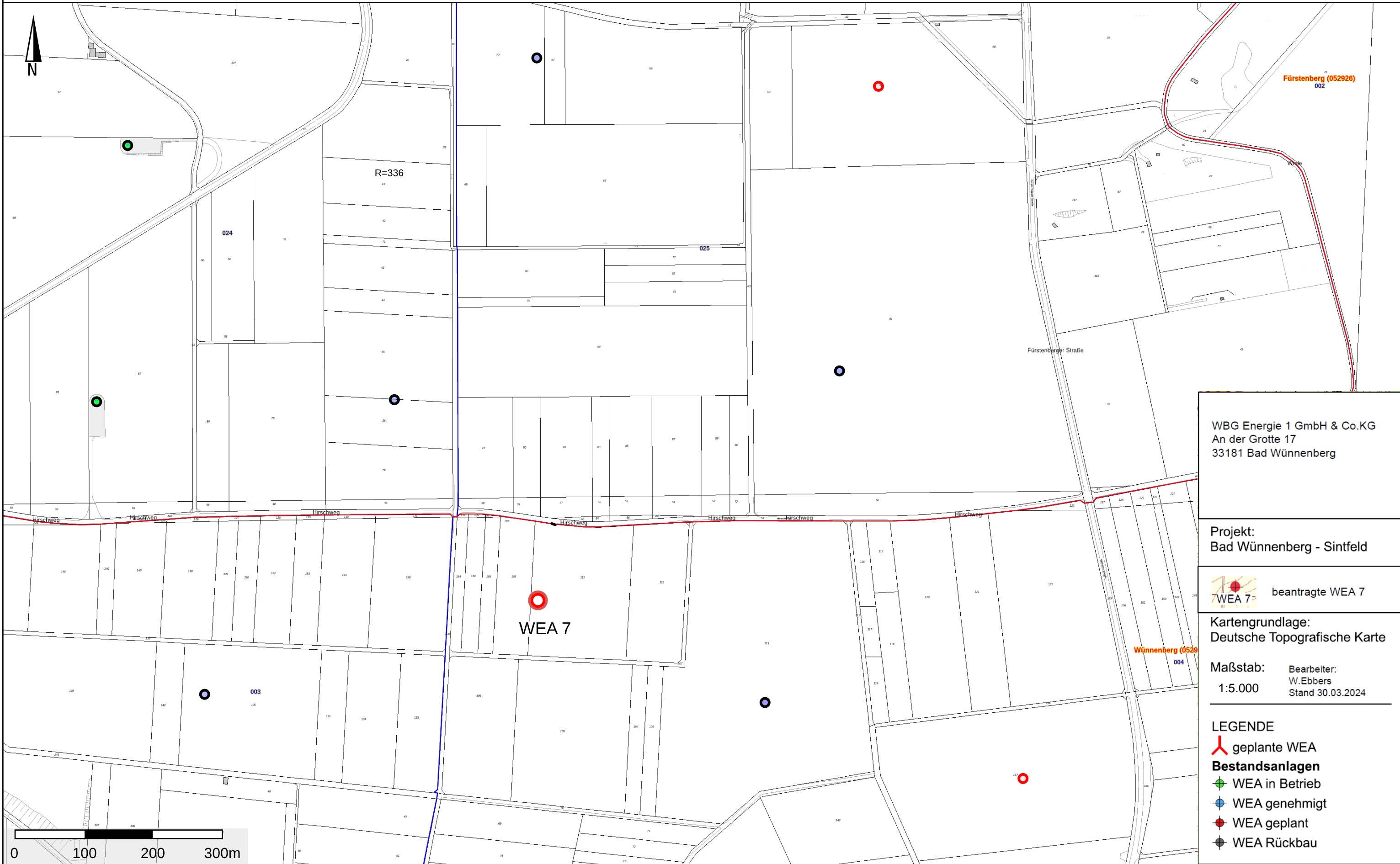





Dieser Ausdruck wurde mit TIM-online (www.tim-online.nrw.de) am 01.04.2024 um 18:50 Uhr erstellt.

Land NRW 2024 - Keine amtliche Standardausgabe. Es gelten die auf den Folgeseiten angegebenen Nutzungs- und Lizenzbedingungen der dargestellten Geodatendienste.








WBG Energie 1 GmbH & Co.KG
An der Grotte 17
33181 Bad Wünnenberg

Projekt:
Bad Wünnenberg - Sintfeld

 beantragte WEA 7

Kartengrundlage:
Deutsche Topografische Karte

Maßstab: 1:5.000
Bearbeiter: W.Ebbers
Stand 30.03.2024

- LEGENDE**
-  geplante WEA
 - Bestandsanlagen**
 -  WEA in Betrieb
 -  WEA genehmigt
 -  WEA geplant
 -  WEA Rückbau