

Siep Kieswerk


GmbH & Co. KG



Siep Kieswerk GmbH & Co. KG · Kirchberger Straße 53 · 52428 Jülich

Kreisverwaltung Düren
Amt für Wasser, Abfall und Umwelt
Frau Koschenz
Bismarckstraße 16

52351 Düren



**Kiese
Sande
Steine
Bodendeponie**

23.12.2020

Antrag

gemäß §§ 3, 7 und 8 AbgrG NRW beantragen wir den Neuaufschluss einer Abgrabung zur Gewinnung von Kies, Sand, Lehm und Ton in der Stadt Jülich, Gemarkung Bourheim, Flur 8, diverse Grundstücke

Sehr geehrter Frau Koschenz,
sehr geehrte Damen und Herren,

hiermit beantragen wir, auf den unten genannten Flurstücken entsprechend den beigefügten Antragsunterlagen eine Abgrabung durchführen zu dürfen.

Vorhabensgebiet	Stadt	Gemarkung	Flur	Flst. Nr.	Flächengröße
Abbaufläche einschließlich Randstreifen	Jülich	Bourheim	8	30 tlw., 69 tlw.	ca. 19,5 ha
Erschließung				69 tlw.	ca. 0,91 ha
Querung Flurweg und Graben				28 tlw.,	
			5	369 tlw.	
Summe:					ca. 20,39 ha

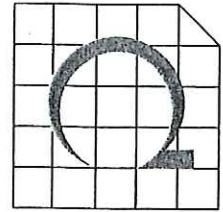
Zu evtl. Rückfragen stehen wir Ihnen gerne zur Verfügung.

Mit freundlichen Grüßen
Siep Kieswerk GmbH & Co. KG

Mischa Viehöver

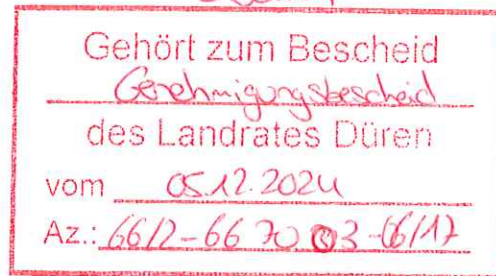
Anlage: Antragsunterlagen

Gehört zum Bescheid
Genehmigungsbescheid
des Landrates Düren
vom 05.12.2024
Az.: 66/2-667003-06/19



PLANUNGSBÜRO REBSTOCK | HEHLRATHER STRASSE 2 | 52249 ESCHWEILER

Kreisverwaltung Düren
Amt für Wasser, Abfall und Umwelt
Herr Potschernik
Bismarckstraße 16
52351 Düren



14.08.2023
Post

Trockenabgrabung Siep der Firma Siep Kieswerk GmbH & Co. KG aus Jülich
Lieferung der Nachforderungen

Sehr geehrter Herr Potschernik,

mit dem Schreiben vom 24.05.2023 haben Sie der Antragstellerin mitgeteilt, dass Nachforderungen erforderlich sind.

Die Antragsunterlagen wurden auf Grundlage dieses Schreibens angepasst. Es wurden die folgenden Ergänzungen durchgeführt:

Register 3, Angaben zum Arbeitsschutz:

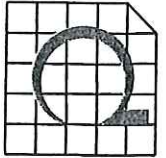
Die Angaben zum Arbeitsschutz wurden angepasst. Es werden keine Dumper eingesetzt. Die Anpassung betrifft Seite 4.

Register 3, Betriebspläne:

Der Abstand der Böschungsoberkante zu den Strommasten wurde vergrößert. Die Lagepläne P-3.1 "Abbauplan" und P-3.2 "Abbau- und Verfüllabschnitte" wurden angepasst.

Register 3, Betriebspläne:

Auf den Randflächen der Abgrabung werden Bodenlager dargestellt. Die Lagepläne P - 3.1 "Abbauplan" und P-3.2 "Abbau- und Verfüllabschnitte" sowie die Schematischen Profile Abbau wurden angepasst.

**Register 4, LBP-Pläne:**

Im Schutzstreifen der Stromleitungen werden keine Bepflanzungen vorgenommen. Bereits geplante Pflanzelemente wurden flächengleich verschoben. Die Lagepläne LBP - 1 "Gestaltung" und LBP-2 "Pflanzplan" wurden angepasst.

Stellungnahme Amt für Kreisentwicklung und Wirtschaftsförderung:

Mit dem Schreiben vom 04.10.2022 wird von dem Amt für Kreisentwicklung und Wirtschaftsförderung des Kreises Düren darauf hingewiesen, dass ihre ursprüngliche Stellungnahme in der Synopse der Antragstellerin nicht vollständig wiedergegeben wurde. Zur Beantwortung der noch offenen Fragen haben wir ein separates Schreiben verfasst (siehe Anhang zu diesem Schreiben).

Fachbeitrag zum Verschlechterungsverbot der Wasserrahmenrichtlinie:

Die Bezirksregierung Köln, Dezernat 54 hatte in ihrer Stellungnahme vom 14.04.2021 darauf hingewiesen, dass ein Fachbeitrag zum Verschlechterungsverbot der Wasserrahmenrichtlinie vorzulegen ist.

Bezüglich dieser Thematik haben wir ein Fachgespräch mit Frau Michels, (ehemals Frau Hermanns) geführt. Frau Michels hat uns bestätigt, dass die bereits vorliegenden Informationen ausreichend sind und kein Fachbeitrag zur Wasserrahmenrichtlinie benötigt wird. Die schriftliche Bestätigung von Frau Michels liegt diesem Schreiben ebenfalls bei.

Für Rückfragen stehen wir Ihnen jederzeit zur Verfügung.

Mit freundlichen Grüßen

Markus Kuck
m.kuck@buero-rebstock.de

Anlagen:

- Austauschseiten in 5-facher Ausfertigung
- Stellungnahme Bahntrasse
- Schriftverkehr mit der Bezirksregierung Köln

1	Übersicht	Übersichtsblatt Allgemeinverständliche Zusammenfassung
2	UVP	Umweltverträglichkeitsprüfung UVP UVP-Bericht UVP-Pläne
3	Planung	Betriebsplanung Bericht Betriebspläne Angaben zum Arbeitsschutz
4		Landschaftspflegerischer Begleitplan LBP LBP-Bericht LBP.Pläne
5		Planung Zufahrt
6	Anhang	Ökologischer Fachbeitrag
7		Fachbeitrag zur Artenschutzprüfung
8		Feldhamsterkartierung
9		Schalltechnische Untersuchung
10		Prognose der Immissionen von Partikeln und Staubniederschlag
11		Angaben zum Umgang mit wassergefährdenden Stoffen / Betankung der Baumaschinen
12	Anlage 2	Vorhabenrelevante Informationen der beteiligten Träger öffentlicher Belange