Schnitt A-A´ M 1:500

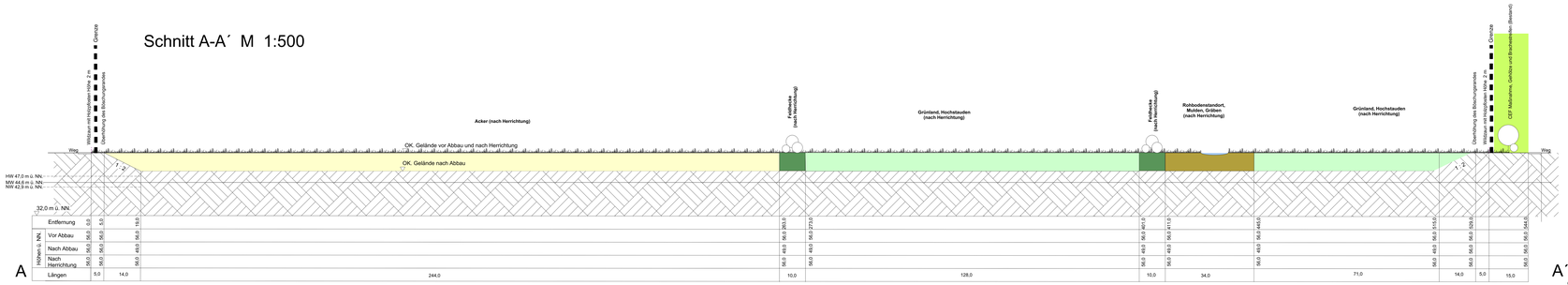

Bodenprofil (Bestand) M 1:100



Schnitt B-B´ M 1:500



Schnitt E-E' M 1:200

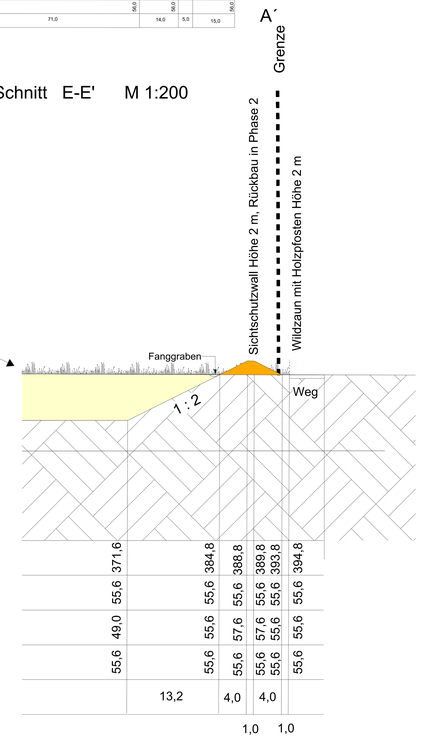

Lage der Schnitte M 1:2000

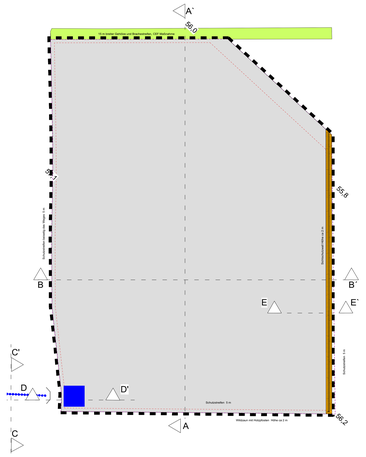

Schnitt C-C` M 1:100

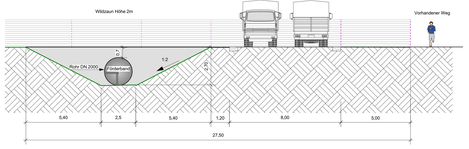

Schnitt D-D` M 1:100

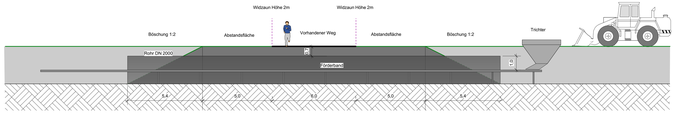

Index	Änderung	Datum	Bearbeitet
D			
C	Schutzstreifen, Schnitte	12.09.2017	TR
B	Bearbeitungsgrenze, Beschriftung, Schnitte	12.01.2017	AN
A	Bearbeitungsgrenze, Beschriftung, Schnitte	09.11.2016	AN

Bauherr: **Franz Limbach GmbH**
Im kleinen Felddorn 2
53844 Troisdorf

Projekt: **Projektierte Kiesentnahme nordöstlich des Eschmarer Sees**

Planart: **Anlage 1, Karte 4 Längs- und Querprofile**

Planung: CONTUR 2
LANDSCHAFTSARCHITEKTEN
Alexander Nix Landschaftsarchitekt BDLA

Neuer Trassweg 29
D-51427 Bergisch Gladbach
Tel. 02204/25976
Fax 02204/90393
E-Mail nix@contur2.de

Plan-Nr.: 440092016 **Bearbeitet:** AN/TR
Datum: 29.03.2016 **Gezeichnet:** TR/AN
Maßstab: 1:2000; 1:500; 1:200; 1:100 **Format:** 81/180cm

Bauherr **Landschaftsarchitekt**