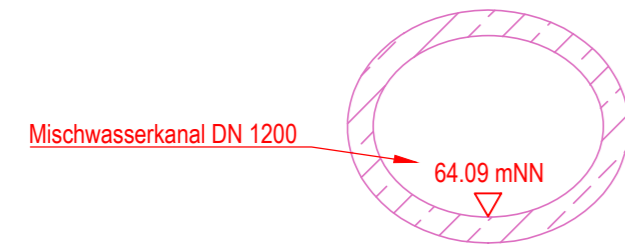
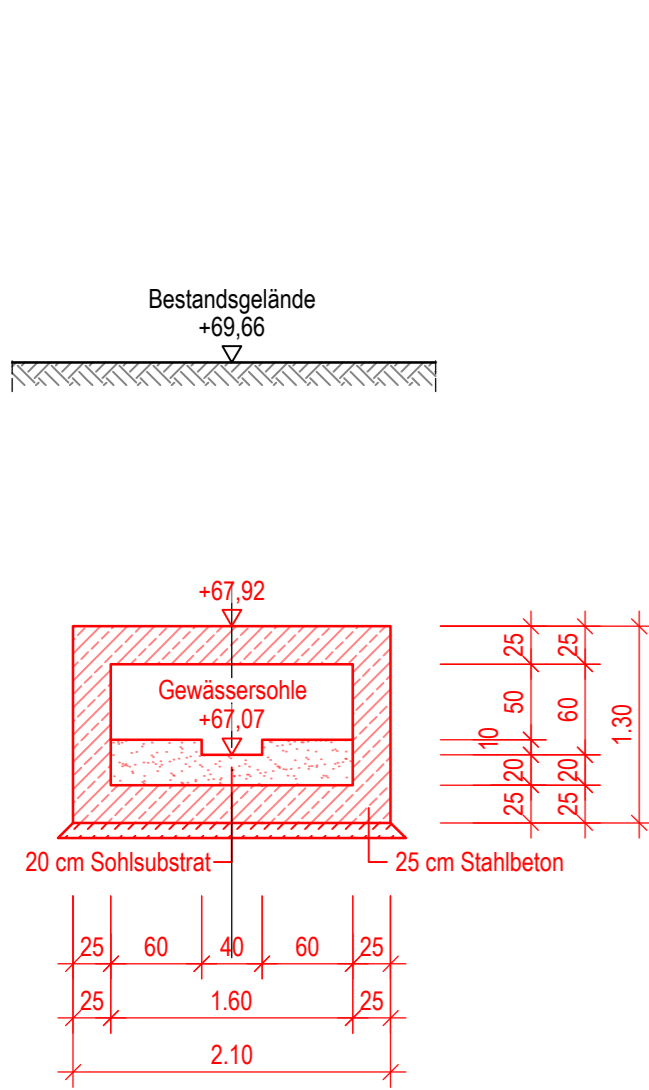


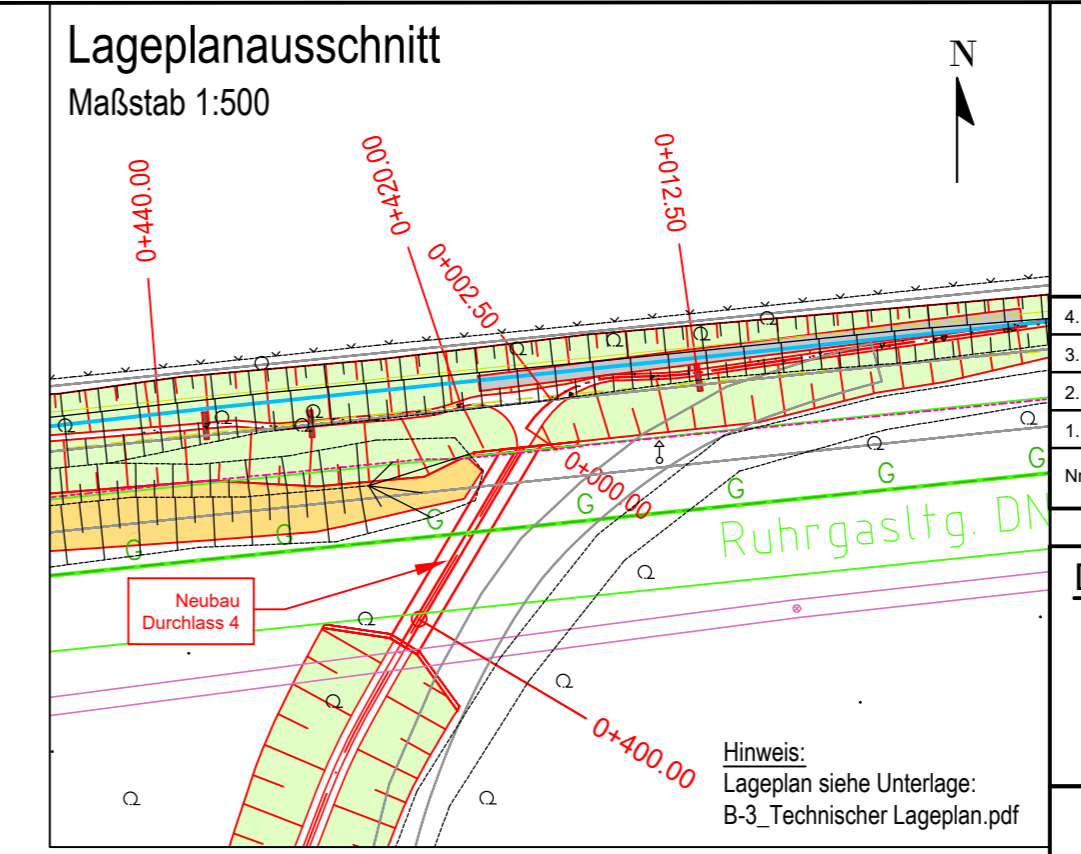
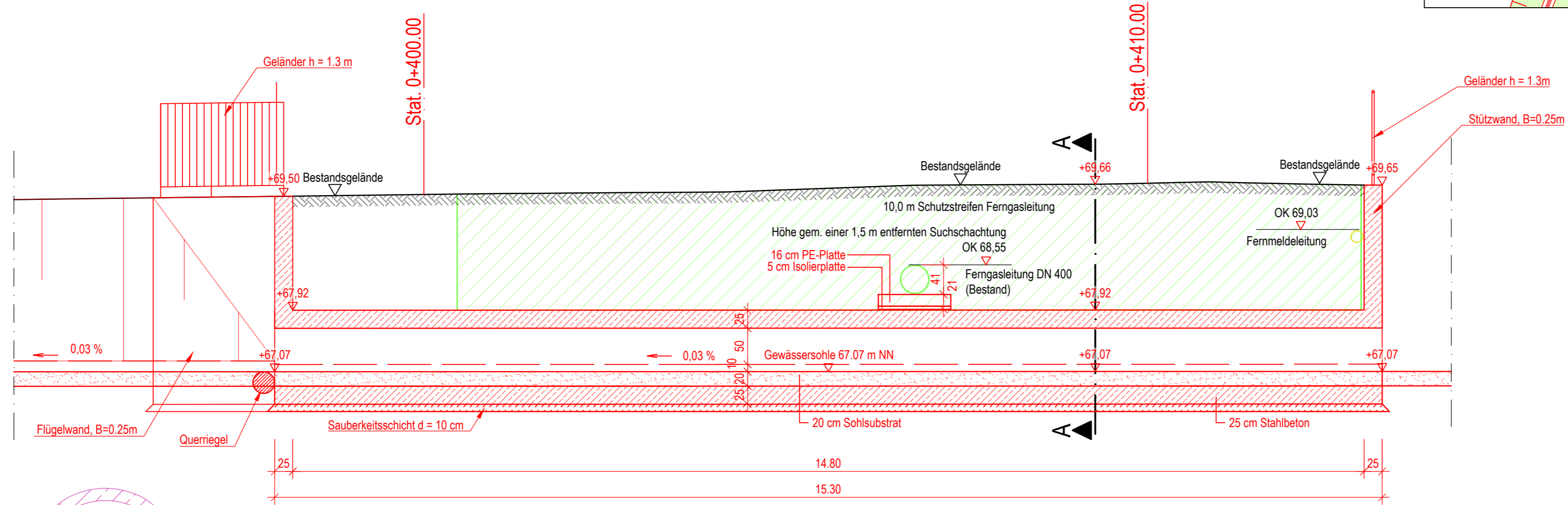
Blattgröße: 841 x 297 mm  
 Plotdatum: 08.05.23 17:35:49  
 P:\bwg1133115\planung\02\_acad\Entwurf\B-6\_20220412.dwg (4\_DL4)

Schnitt A-A



# Durchlass 4

Längsschnitt durch Kastenprofil



4.					
3.					
2.					
1.					
Nr.:	Änderung:	Datum:	Name:	Datum:	Name:

<b>Datengrundlage</b>	
Quelle Hintergrundkarte:	Deutsche Grundkarte DGK5 Dortmund Hstedde von Stadt Dortmund, Vermessungs- und Katasteramt (2012)
Lagebezug:	Gauss Krüger Zone 2 (EPSG 31466)
Höhenbezug:	DHHN2016 (EPSG 7837)

Die vorhandenen Kanalanlagen sind örtlich zu überprüfen!

	Bearb.:	Mai 2023	Flegelskamp
	Gis/Cad:	Mai 2023	Kravcovs
	Gepr.:	Mai 2023	Koch
	Blatt - Nr.:		
Blattgröße:			

## Stadt Dortmund

Stadtentwässerung

Maßnahme:  
**Knoten Scharnhorst - Abkopplung südliches Bergwerkgrabensystem**  
 Entwurfs- und Genehmigungsplanung

Darstellung: Bauwerkszeichnung Durchlass 4		Datum:	
Südliches Bergwerkgrabensystem		Plan - Nr.: B-6.4	
Maßstab: M. 1:50, 1:500		K-14011-05	
Betriebsleitung:	Bereichsleitung:	Teamleiter	Fachkoordinator:
		Projektleiter(in):	