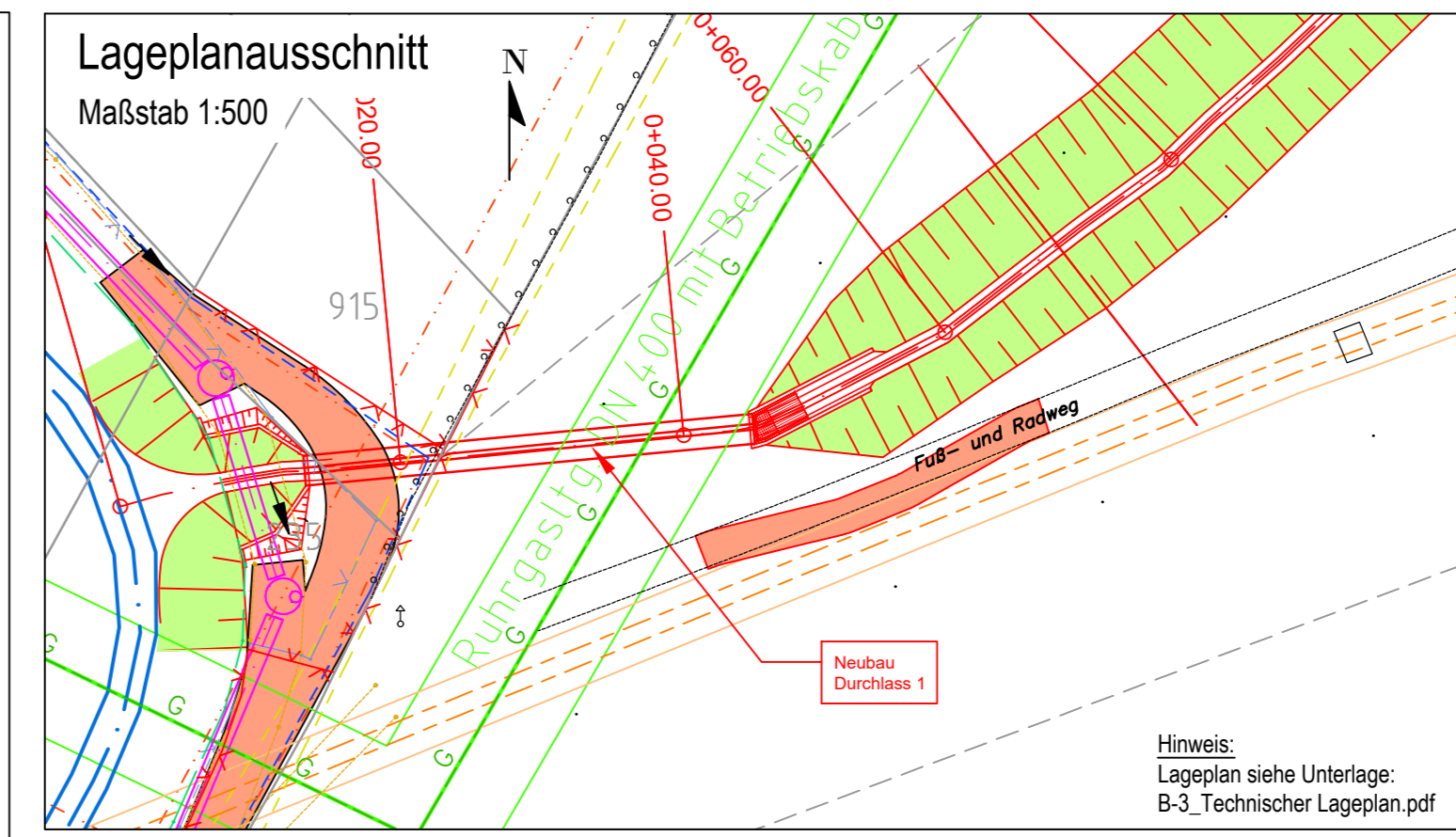
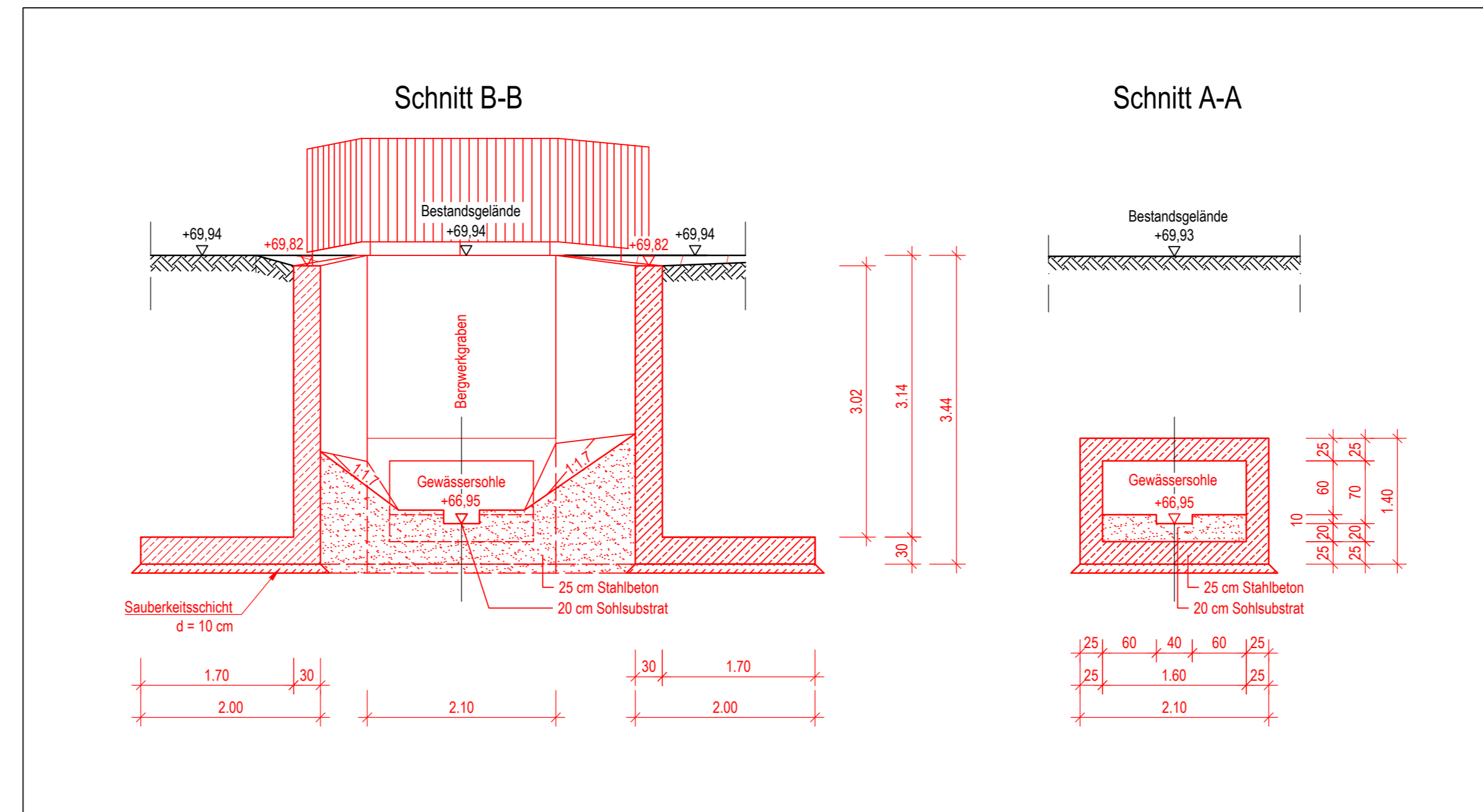
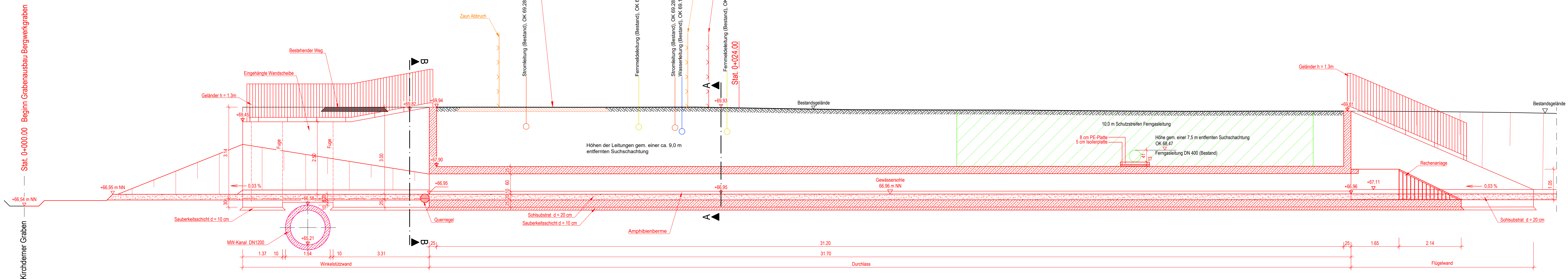


Durchlass 1

Längsschnitt durch Kastenprofil



4.					
3.					
2.					
1.					
Nr.:	Änderung:	Datum:	Name:	Datum:	Name:

Datengrundlage
 Quelle Hintergrundkarte: Deutsche Grundkarte DGK5 Dortmund Hstedde von Stadt Dortmund, Vermessungs- und Katasteramt (2012)

Lagebezug: Gauss Krüger Zone 2 (EPSG 31466)
 Höhenbezug: DHHN2016 (EPSG 7837)

Die vorhandenen Kanalanlagen sind örtlich zu überprüfen!

	Bearb.:	Mai 2023	Fiegelskamp
	Geo/Cad.:	Mai 2023	Kravcovs
	Gepr.:	Mai 2023	Koch
	Blatt - Nr.:		
	Blattgröße:		

Stadt Dortmund
 Stadtentwässerung

Maßnahme:
Knoten Scharnhorst - Abkopplung südliches Bergwerkgrabensystem
 Entwurfs- und Genehmigungsplanung

Darstellung: Bauwerkszeichnung Durchlass 1
 Südliches Bergwerkgrabensystem

Datum:
 Plan - Nr.: B-6.1

Maßstab: M: 1:50, 1:500
 K-14011-05

Betriebsleitung:	Bereichsleitung:	Teamleiter	Fachkoordinator:	Projektleiter(in):
------------------	------------------	------------	------------------	--------------------