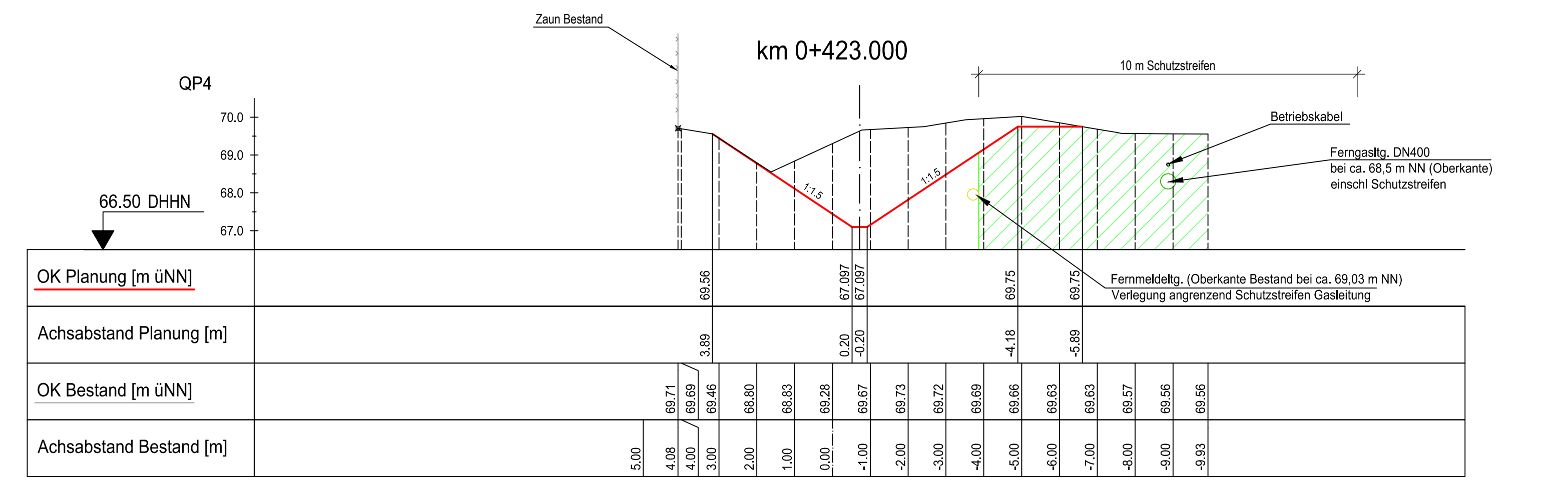
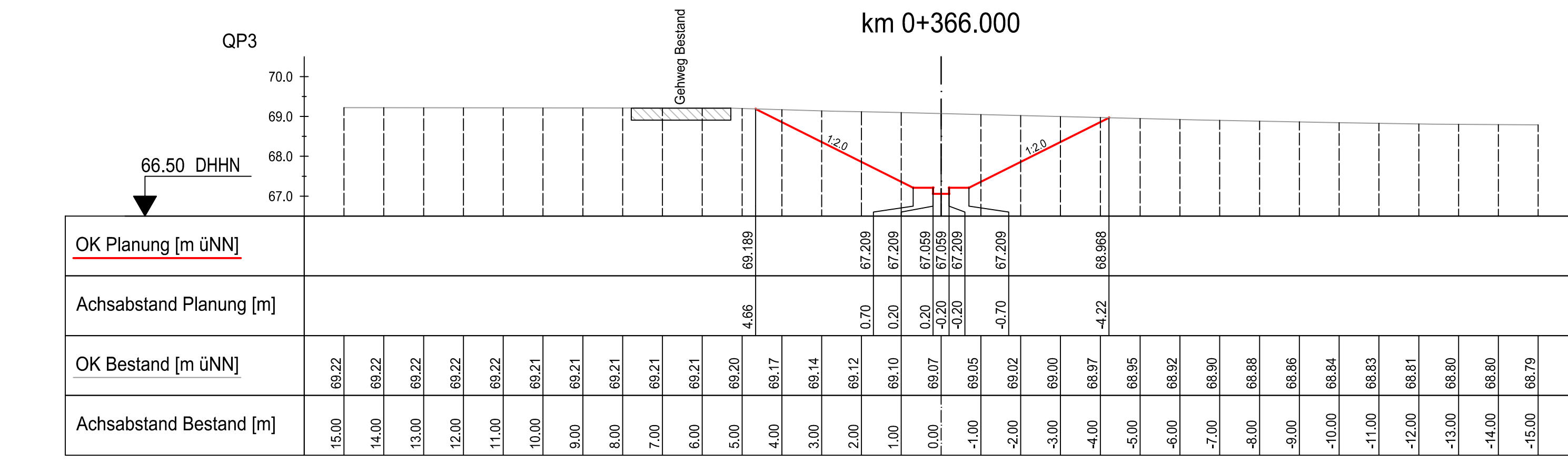
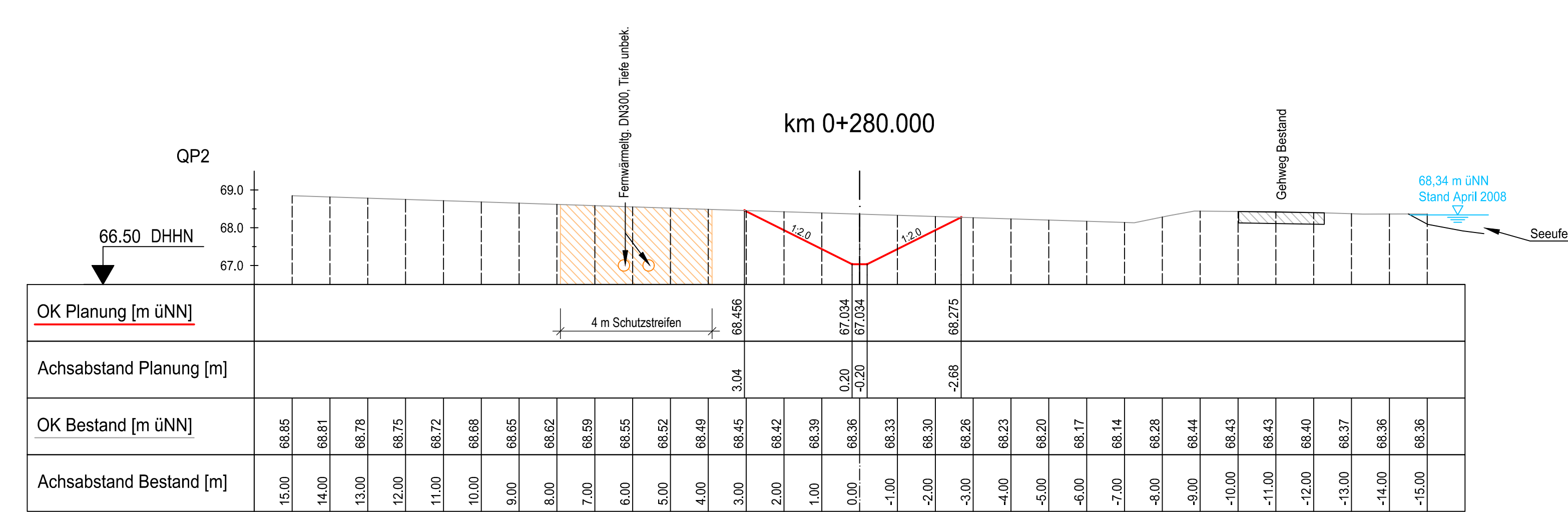
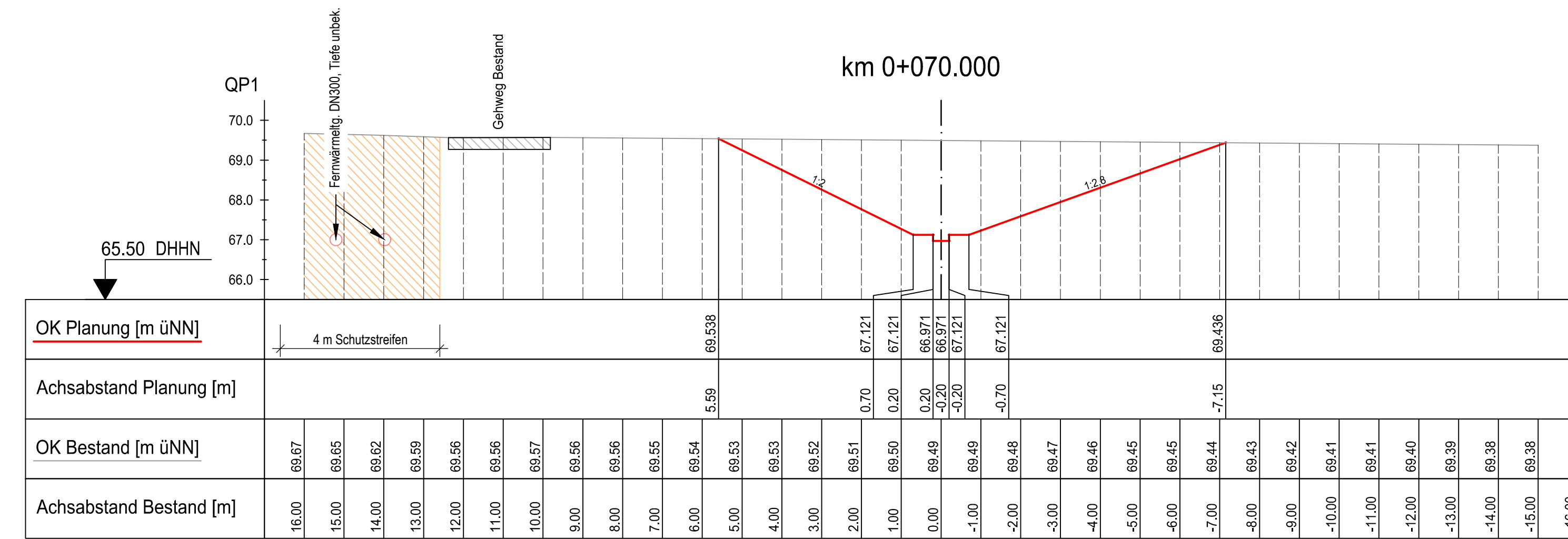


Blattgröße: 1135 x 297 mm
 P:\bwg1133115\planung\02_acadi\Entwurf\B-5.dwg (QS)
 08.05.23 17:27:40 RegiStemp



4.					
3.					
2.					
1.					
Nr.:	Änderung:	Datum:	Name:	Datum:	Name:

Datengrundlage

Quelle Hintergrundkarte: Deutsche Grundkarte DGK5 Dortmund Hstedde von Stadt Dortmund, Vermessungs- und Katasteramt (2012)

Lagebezug: Gauss Krüger Zone 2 (EPSG 31466)
 Höhenbezug: DHHN2016 (EPSG 7837)

Die vorhandenen Kanalanlagen sind örtlich zu überprüfen!

	Bearb.:	Mai 2023	Flegelskamp
	Gis/Cad:	Mai 2023	Kravcovs
	Gepr.:	Mai 2023	Koch
	Blatt - Nr.:		
Blattgröße:			

Stadt Dortmund
 Stadtentwässerung

Maßnahme:
Knoten Scharnhorst - Abkopplung südliches Bergwerkgrabensystem
 Entwurfs- und Genehmigungsplanung

Darstellung: Querschnitte
 Unterer Bergwerkgraben

Betriebsleitung:	Bereichsleitung:	Teamleiter	Fachkoordinator:	Projektleiter(in):
------------------	------------------	------------	------------------	--------------------