32459679.069
5697118.670

Flächen Spezifikation

Dauerhaft
1 Kranstellfläche
2.1 Zuwegung
3 Fundament (ø = 25.50 m)

Temporär
2.2 Zuwegung
4 Vormontagefläche
5 Containerfläche
6 Parkfläche
7 Müllsammelplatz
8 Wendetrichter

Unbefestigt
9 Blattlager
10 Kranauslegermontagefläche

Qu

Gemeinde Rüthen
Gemarkung Kallenhardt
Flur 7

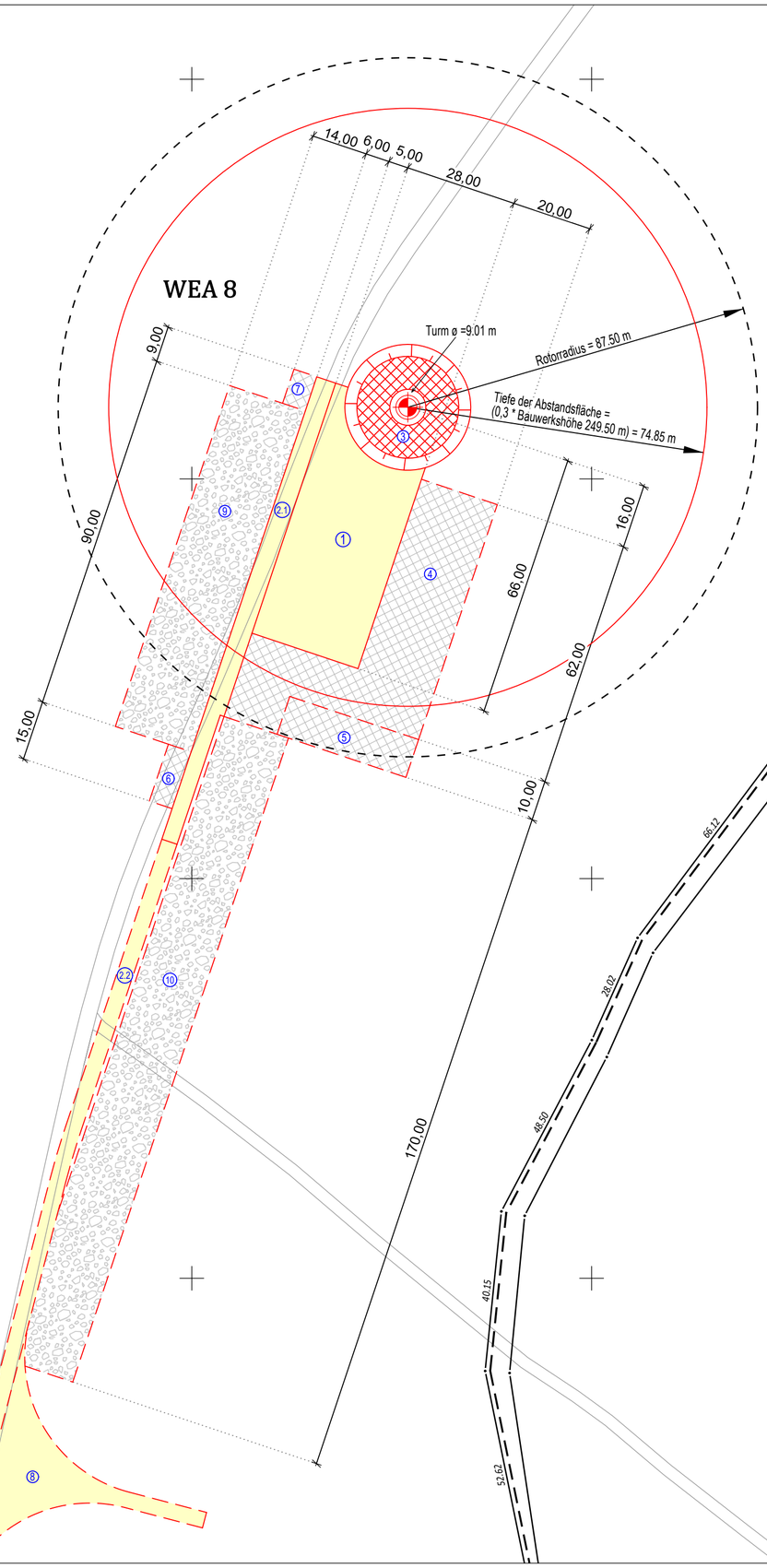

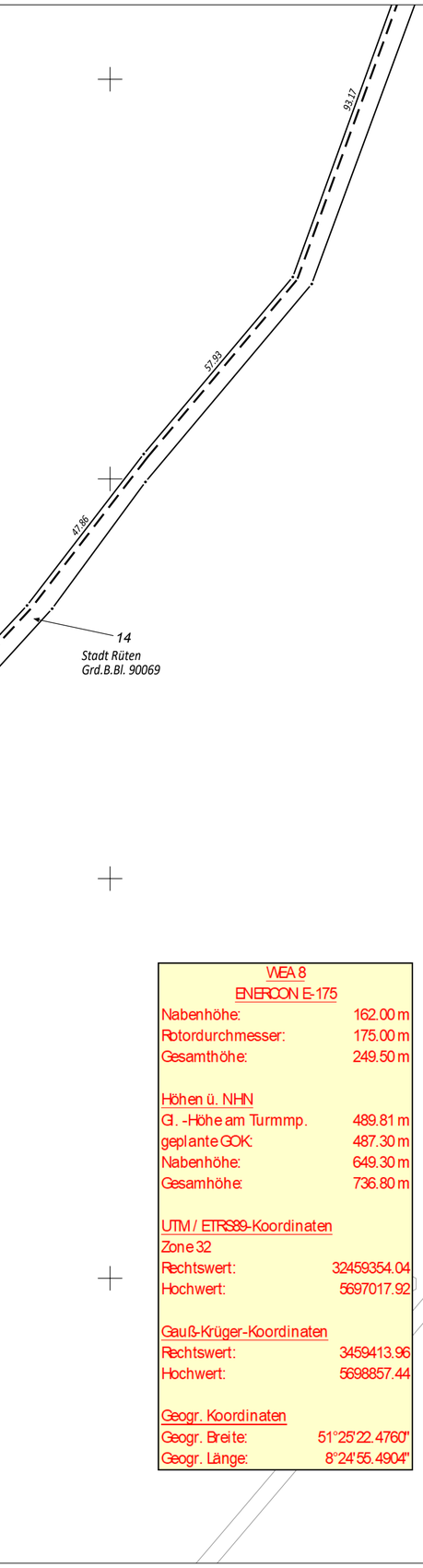

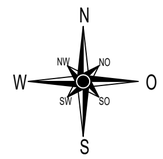

WEA 8	
ENERCON E-175	
Nabenhöhe:	162.00 m
Rotordurchmesser:	175.00 m
Gesamthöhe:	249.50 m
Höhen ü. NHN	
Gl. -Höhe am Turmmp.	489.81 m
geplante GOK:	487.30 m
Nabenhöhe:	649.30 m
Gesamhöhe:	736.80 m
UTM / ETRS89-Koordinaten	
Zone 32	
Rechtswert:	32459354.04
Hochwert:	5697017.92
Gauß-Krüger-Koordinaten	
Rechtswert:	3459413.96
Hochwert:	5698857.44
Geogr. Koordinaten	
Geogr. Breite:	51°25'22.4760"
Geogr. Länge:	8°24'55.4904"

Signiert von:

ARCHITEKTENKAMMER RHEINLAND-PFALZ
SCHMIDT JOSEF
ARCHITEKT
MITGLIED 108789

Dipl.-Ing. Otto Kipar
Öffentlich bestellter Vermessungsingenieur
Westring 1
33142 Büren
Tel.: 02951-70539, Mobil: 0171-1729389
Fax.: 02951-70559
E-Mail: info@vermessung-kipar.de

Amtlicher Lageplan

gem. § 3 BauPrüfVO

Gemarkung:	Kallenhardt
Flur:	7
Flurstück(e):	69
Maßstab:	1:1000

Angefertigt auf Basis amtlicher Unterlagen und eigener örtlicher Aufnahme

Büren, den **27.09.2024**

(Kipar, ÖbVermIng)

Öffentlich bestellter Vermessungsingenieur 0360 Dipl.-Ing. O. Kipar

32459115.069
5696728.670