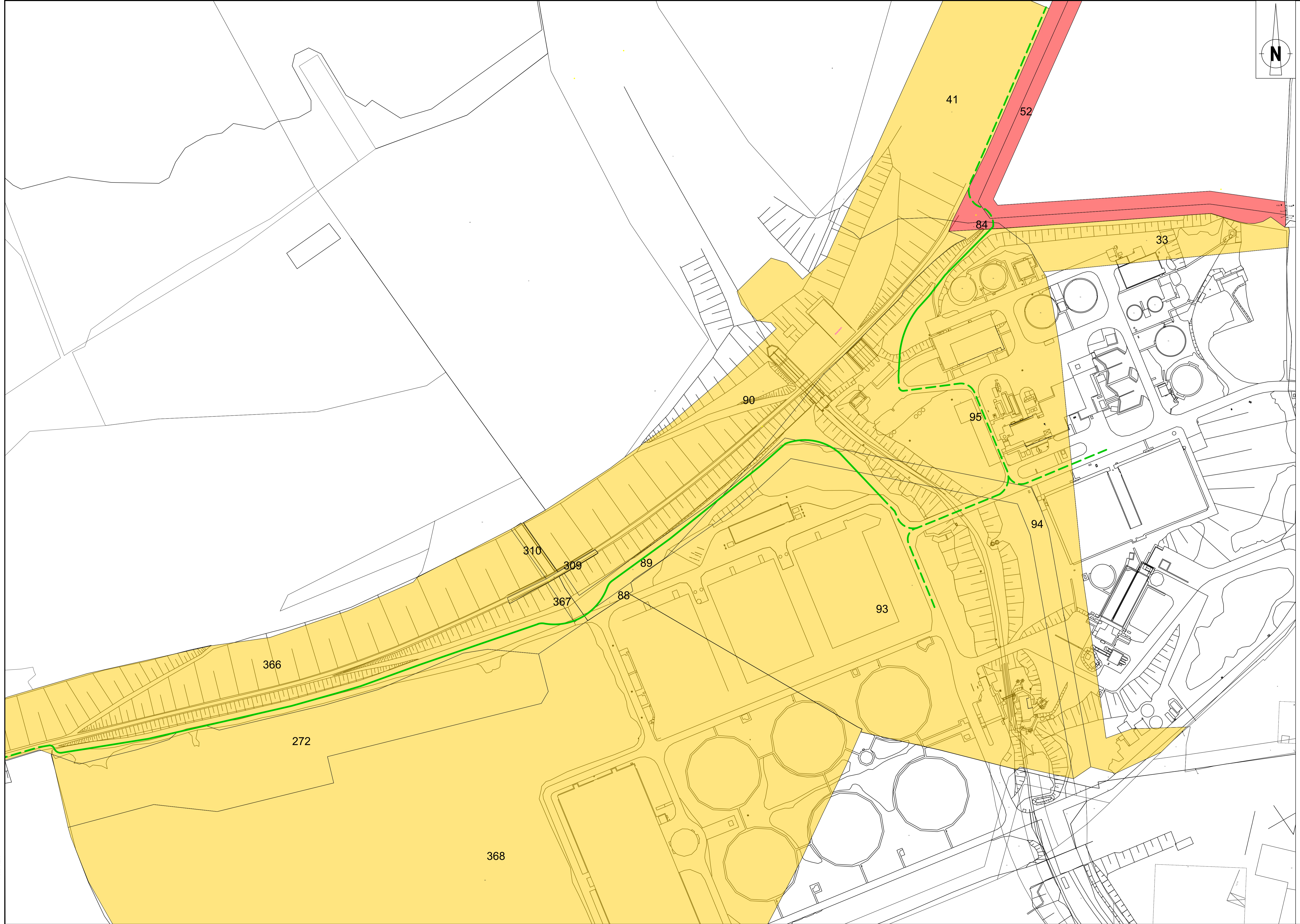


E:\Daten\PR600_6699\PR600_Planung\3_Genehmigungsplan\PR600_GP_Anl_4_LP.dwg
 Anschließender: Anl_4.2.1





- Legende:**
- Emschergenossenschaft
 - Stadt Duisburg
 - Planung Trasse Deichverteidigungsweg
 - Zufahrten / Abfahrten Deichverteidigungsweg

Darstellung auf der Grundlage der Automatisierten Liegenschaftskarte des Vermessungs- und Katasteramtes Stadt Duisburg.
 Abgeleitete Koordinaten sind aufgrund ihrer Entstehung grafische Koordinaten und nicht für die Berechnungen oder für die Aufstellung von bauausführenden oder rechtsverbindlichen Plänen geeignet. In solchen Fällen sind geeignete Messungsunterlagen zu verwenden.
 Angefertigt nach Katasterunterlagen.

Quellen:
 Katasterauszüge, Aufflistung: Beekenerwerth KLA DU Alte Emscher; Emschergenossenschaft, digital übergeben auf CD am 24.05.2019

Plangrundlagen:
 Lageplan Emschergenossenschaft, Email vom 24.07.2019,
 Leitungsauskünfte von Netze Duisburg, Email vom 07.08.2019

Planung:			
 DR. SPANG Ingenieurgesellschaft für Bauwesen, Geologie und Umwelttechnik mbH Rosi-Wolfstein-Straße 6, 58453 Witten, Deutschland Telefon +49 / (0) 23 02 / 9 14 02 - 0 • Fax +49 / (0) 23 02 / 9 14 02 - 20 Email: zentrale@dr-spang.de • Web: http://www.dr-spang.de			
Für die Planung:	Bear.:	Son	21.12.2021
Witten, den 22.12.2021	gez. i.V. Sondermann	Gez.:	Smin/Car 21.12.2021
		Gepr.:	CSp 21.12.2021

	
Rheindeich Beekenerwerth Auflasfilter und Deichverteidigungswege	
Lageplan Flächeneigentümer Rheindeich km 3,6 bis km 4,2	Maßstab: 1:1000
Essen, 10.01.2022, gez. Goergen	Genehmigungsplanung Ausfertigung: Blatt: 4.2.1