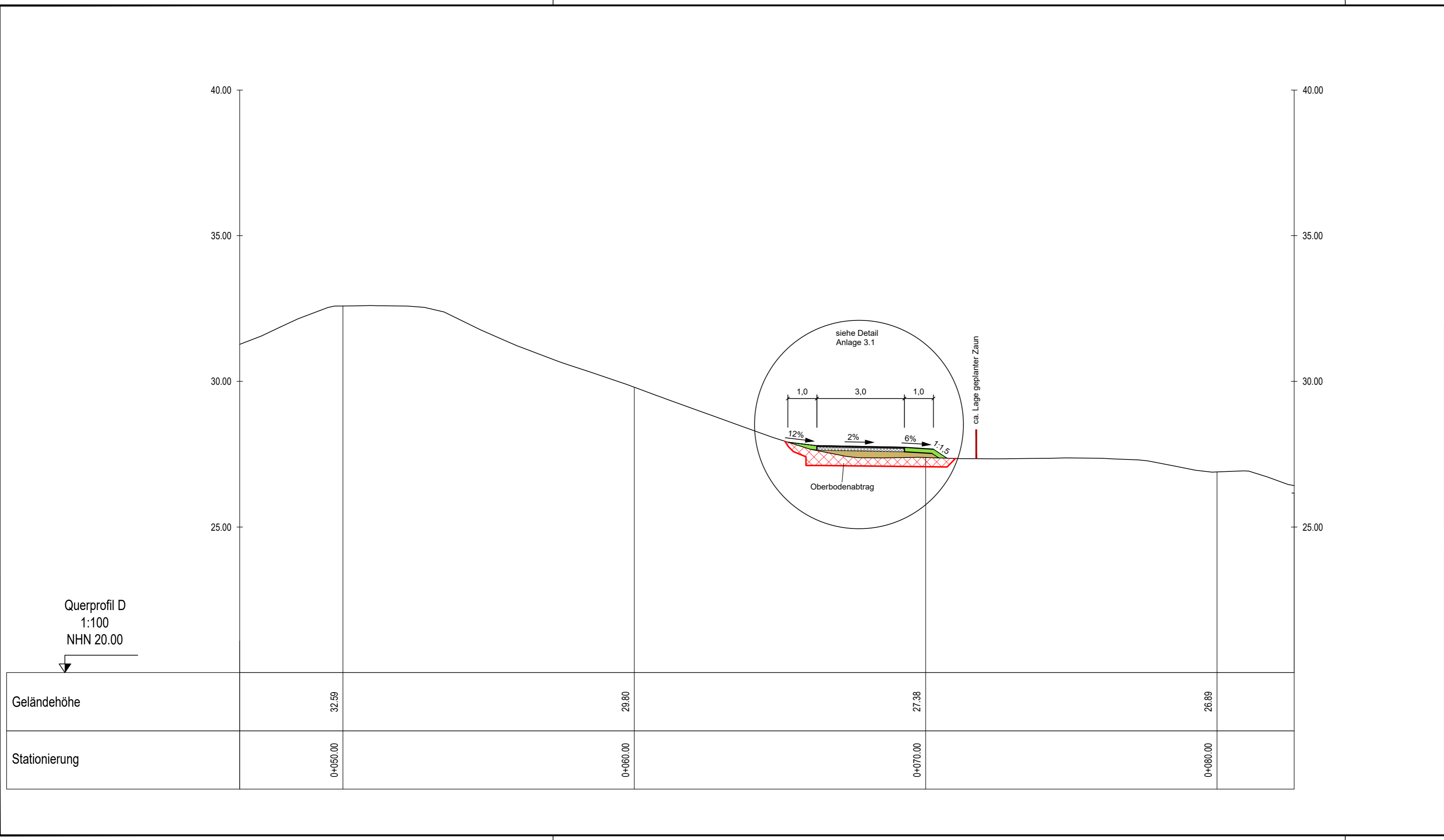


E:\Daten\p6600-6699\p6699\7_Planung\3_Genehmigplan\F6699_GP_Anl.3_QP.dwg
 Ansichtsfenster : Anl. 3.2.4




Querprofil D
 1:100
 NHN 20.00

LEGENDE	
	Gelände vorhanden


Plangrundlage:
 Geobasisdaten Land NRW - DGM, Stand 10/2019

Planung:

 **DR. SPANG** Ingenieurgesellschaft für
 Bauwesen, Geologie und Umwelttechnik mbH
 Rosi-Wolfstein-Straße 6, 58453 Witten, Deutschland
 Telefon +49 / (0) 23 02 / 9 14 02 - 0 • Fax +49 / (0) 23 02 / 9 14 02 - 20
 Email: zentrale@dr-spang.de • Web: http://www.dr-spang.de

Für die Planung: Witten, den 22.12.2021	Bear.:	Son	21.12.2021
	Gez.:	Smn/Car	21.12.2021
	Gepr.:	CSp	21.12.2021

gez. i.V. Sondermann



Rheindeich Beeckerwerth
 Auflastfilter und Deichverteidigungswege

Querprofil D mit Asphaltbelag Rheindeich km 3,6 bis km 4,2	Maßstab: 1:100
Essen, 10.01.2022, gez. Goergen	Genehmigungsplanung Ausfertigung: Blatt: 3.2.4