





Projektinformationen

-  Netzpunkt
-  Stationierungspunkt (SP)

 Trassenabschnitt ROV


 erweiterter Untersuchungsraum 600 m beidseits der potentiellen Trassenachse

 Blattschnitt M 1: 10.000 (FFH-Gebiete) - D02


 Blattschnitt M 1: 10.000 (Vogelschutzgebiete) - D03


Natura 2000 - Gebiete

 FFH-Gebiet²⁾ *betroffene FFH Gebiete mit Beschriftung Gebietsname und -nummer
ohne Betroffenheit nur mit Gebietsnummer*


 Vogelschutzgebiet²⁾

Naturschutzfachliche Ausweisungen

 Naturschutzgebiet²⁾

 Landschaftschutzgebiet²⁾

Administrative Grenzen¹⁾

 Grenze Bundesland

 Kreisgrenze

Quellen:


¹⁾ Auszug aus den Geodaten des Landesamtes für Geoinformation und Landesvermessung Niedersachsen (LGLN), 2022

- Administrative Grenzen

²⁾ 2022 NLWKN

www.nlwkn.niedersachsen.de/opendata

- Schutzgebiete

Neubau der Energietransportleitung				gasumte	
ETL 182 Elbe Süd - Achim					
Unterlagen zum Raumordnungsverfahren (ROV), Unterlage D: Natura 2000					
Netz Natura 2000				Maßstab 1 : 100.000	Anlage D01
	Datum	Name	Dok.Nr.: 13558-IBL-182-GEN-PT-DWG-01225	DIN A4	Legende
Bearb.	07.08.2023	Ernst			Ing.- und Planungsbüro LANGE GmbH & Co. KG Carl-Peschken-Str. 12 47441 Moers Tel.: +49 2841 7905 - 0 Fax: +49 2841 7905 - 55 Email: info@lange-planung.de www.lange-planung.de
Gepr.	07.08.2023	Dübbers			
Freig.	07.08.2023	Jordan			
Stand	07.08.2023				
© BKG (2023), Datenquellen: https://sgx.geodatenzentrum.de/web_public/Datenquellen_TopPlus_Open_03.08.2023.pdf					