










Projektinformationen

-  Netzpunkt
-  Trassenabschnitt ROV
-  Stationierungspunkt (SP)
-  Untersuchungsraum 600 m







Administrative Grenzen¹⁾

-  Grenze Bundesland
-  Kreisgrenze
-  Grenze Gemeinde/ Samtgemeinde

Schutzgut Wasser


-  Fließgewässer ²⁾
-  Stillgewässer, Kleingewässer ²⁾

Wasserschutzgebiete ²⁾

-  Schutzzone I
-  Schutzzone II
-  Schutzzone III
-  Grundwasserkörper ³⁾
-  Überschwemmungsgebiet ²⁾
-  vorläufig zu sicherndes Überschwemmungsgebiet ²⁾

Gewässerstrukturgüte ²⁾


-  1 - unverändert
-  2 - gering verändert
-  3 - mäßig verändert
-  4 - deutlich verändert
-  5 - stark verändert
-  6 - sehr stark verändert
-  7 - vollständig verändert
-  nicht kartiert

-  Grundwasserstufe <2 m


Schutzpotenzial der Grundwasserüberdeckung ¹⁾

-  gering
-  mittel
-  hoch

Quellen:
¹⁾ Auszug aus den Geodaten des Landesamtes für Geoinformation und Landesvermessung Niedersachsen (LGLN), 2022
 - Administrative Grenzen
²⁾ 2022 NLWKN
www.nlwkn.niedersachsen.de/opendata
 - Schutzgebiete, Gewässerdaten
³⁾ Bundesanstalt für Gewässerkunde, 2022

Neubau der Energietransportleitung ETL 182 Elbe Süd - Achim 

Unterlagen zum Raumordnungsverfahren (ROV), Unterlage C: Umweltverträglichkeitsprüfung (UVP)

Schutzgut Wasser			Maßstab 1 : 25.000	Anlage C07
	Datum	Name	Dok.Nr.:13558-IBL-182-GEN-PT-DWG-01223	DIN A3
Bearb.	07.08.2023	Ernst		 Ing.- und Planungsbüro LANGE GmbH & Co. KG Carl-Peschken-Str. 12 47441 Moers Tel.: +49 2841 7905 - 0 Fax: +49 2841 7905 - 55 Email: info@lange-planung.de www.lange-planung.de
Gepr.	07.08.2023	Behrendt		
Freig.	07.08.2023	Jordan		
Stand	07.08.2023			