












## Projektinformationen

-  Netzpunkt
-  Trassenabschnitt ROV
-  Stationierungspunkt (SP)
-  Untersuchungsraum 600 m





## Administrative Grenzen<sup>1)</sup>

-  Grenze Bundesland
-  Kreisgrenze
-  Grenze Gemeinde/ Samtgemeinde
-  Flurbereinigungsgebiete<sup>2)</sup>

## Abbaugelände<sup>4)</sup>

-  1. Ordnung
-  2. Ordnung
-  Rohstoffgebiet

## Infrastrukturvorhaben<sup>3)</sup>

-  Vorranggebiet Kabeltrassenkorridor Gleichstrom (SuedLink: BBPIG-Vorhaben Nr. 3 und 4)
-  Elbe-Weser-Leitung (BBPIG-Vorhaben Nr. 38)
-  Conneforde-Sottrum (Planungskorridore Stand 12/2022)
-  Ortsumfahrung Selsingen (B71)

### Quellen:

<sup>1)</sup> Auszug aus den Geodaten des Landesamtes für Geoinformation und Landesvermessung Niedersachsen (LGLN), 2022

- Administrative Grenzen

<sup>2)</sup>

- Unternehmensflurbereinigung Elsdorf: ArL LG 2020

- Flurbereinigung Boitzen: ArL LG 2020a

- vereinfachte Flurbereinigung Boitzen: ArL LG 2022a

- Flurbereinigung Heeslingen: ArL LG 2022b

<sup>3)</sup>

- Elbe Weser Leitung: ArL LG 2023

- Conneforde-Sottrum: ArL LG 2023a

- Rohstoffsicherungskarte (Abbaugelände): LBEG 2022

- Ortsumfahrung Selsingen: Niedersächsische Landesbehörde für Straßenbau und Verkehr 2017

- Suedlink & Stade Landesbergen: Verordnung zur Änderung der Verordnung über das Landes-Raumordnungsprogramm Niedersachsen (LROP-VO) vom 7. September 2022

<sup>4)</sup>

LBEG, RK25

<b>Neubau der Energietransportleitung</b> <b>ETL 182 Elbe Süd - Achim</b>					
Unterlagen zum Raumordnungsverfahren (ROV), Unterlage B: Raumverträglichkeitsuntersuchung (RVU)					
Weitere raumbedeutsame Planungen und Maßnahmen			Maßstab 1 : 100.000	Anlage B04	
	Datum	Name	Dok.Nr.:13558-IBL-182-GEN-PT-DWG-01216	DIN A4	Legende
Bearb.	07.08.2023	Ernst			Carl-Peschken-Str. 12 47441 Moers Tel.: +49 2841 7905 - 0 Fax +49 2841 7905 - 55 Email: info@lange-planung.de www.lange-planung.de
Gepr.	07.08.2023	Behrendt			
Freig.	07.08.2023	Jordan			
Stand	07.08.2023				
© BKG (2023), Datenquellen: <a href="https://sgx.geodatenzentrum.de/web_public/Datenquellen_TopPlus_Open_07.08.2023.pdf">https://sgx.geodatenzentrum.de/web_public/Datenquellen_TopPlus_Open_07.08.2023.pdf</a>					