









Projektinformationen

-  Netzpunkt
 -  Trassenabschnitt ROV
 -  Stationierungspunkt (SP)
 -  Untersuchungsraum 600 m
- Administrative Grenzen¹⁾**
-  Grenze Bundesland
 -  Kreisgrenze
 -  Grenze Gemeinde/ Samtgemeinde



Inhalte Regionales Raumordnungsprogramm (RROP)

-  Grundzentrum
-  Grundzentrum mit mittelzentraler Teilfunktion
-  Mittelzentrum
-  Zentrales Siedlungsgebiet
-  Vorranggebiet industrielle Anlagen und Gewerbe
-  VR Zentrale Kläranlage
-  Vorranggebiet Sperrgebiet
-  Vorranggebiet Verkehrslandeplatz
-  Vorranggebiet regional bedeutsame Sportanlage
-  Vorranggebiet Windenergienutzung
-  In Aufstellung befindliche VR Windenergienutzung
-  Vorranggebiet Natura 2000
-  Vorranggebiet Biotopverbund linienhaft
-  Vorranggebiet Biotopverbund
-  Vorranggebiet Grünlandbewirtschaftung, -pflege und -entwicklung
-  Vorranggebiet_Freiraumfunktionen
-  Vorbehaltsgebiet Erholung
-  Vorranggebiet Erholung
-  Vorbehaltsgebiet Natur und Landschaft
-  Vorranggebiet Natur und Landschaft
-  Vorbehaltsgebiet Wald
-  Vorranggebiet Rohrfernleitung
-  Vorranggebiet Leitungstrasse
-  Vorranggebiet Autobahn
-  Vorranggebiet Eisenbahnstrecke
-  Vorranggebiet Strasse
-  Vorranggebiet Regional bedeutsamer Radwanderweg
-  Vorranggebiet Trinkwassergewinnung
-  Vorbehaltsgebiet Trinkwassergewinnung
-  Vorranggebiet Hochwasserschutz
-  Vorranggebiet Rohstoffgewinnung
-  Vorbehaltsgebiet Rohstoffgewinnung
-  Vorranggebiet Torferhaltung

Quellen:
¹⁾ Auszug aus den Geodaten des Landesamtes für Geoinformation und Landesvermessung Niedersachsen (LGLN), 2022 - Administrative Grenzen
²⁾ RROP der Landkreise
 - Stade (2013 und 1. Änderung, 2. Entwurf 2021)
 - Rotenburg (Wümme) (2020)
 - Verden (2016 mit 1. Änderung und 2. Änderung, 1. Entwurf 2021)
 - Harburg (2019)

Neubau der Energietransportleitung ETL 182 Elbe Süd - Achim 

Unterlagen zum Raumordnungsverfahren (ROV), Unterlage B: Raumverträglichkeitsuntersuchung (RVU)

| | | | | |
|------------------------------------|------------|----------|---|---|
| Planerische Vorgaben - RROP | | | Maßstab 1 : 25.000 | Anlage B02 |
| | Datum | Name | Dok.Nr.:13558+BL-182-GEN-PT-DWG-01214 | DIN A3 |
| Bearb. | 07.08.2023 | Ernst |  |  |
| Gepr. | 07.08.2023 | Behrendt | | |
| Freig. | 07.08.2023 | Jordan | | |
| Stand | 07.08.2023 | | | Legende Ing.- und Planungsbüro LANGE GmbH & Co. KG Carl-Peschken-Str. 12 47441 Moers Tel.: +49 2841 7905 - 0 Fax: +49 2841 7905 - 55 Email: info@lange-planung.de www.lange-planung.de |