

Legende

- Gewässer (nur zur Information)
- Kilometrierung
- Verwaltungsgrenzen
- Gemeindegrenze
- Landkreisgrenze
- Überschwemmungsgebiet

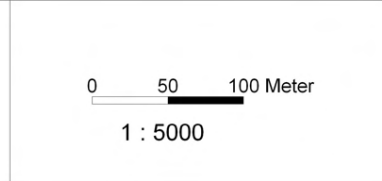
Quelle:
 Auszug aus den Geobasisdaten
 der Niedersächsischen Vermessungs-
 und Katasterverwaltung



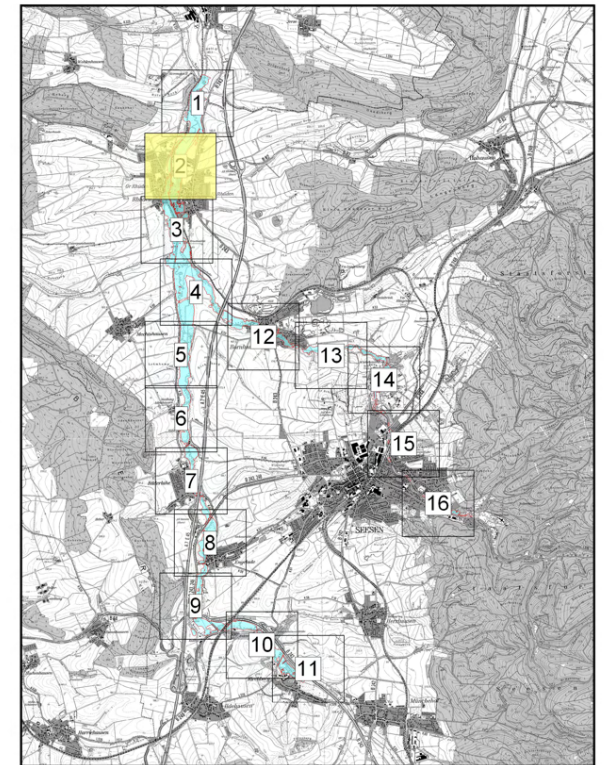
Niedersächsischer Landesbetrieb für
 Wasserwirtschaft, Küsten- und Naturschutz
 Alva-Myrdal-Weg 2, 37085 Göttingen

**Ermittlung der Überschwemmungsgebiete
 der Nette, Markau und Schildau**







Lageplan ÜSG
 Blatt 1



L+N ingenieurgemeinschaft
 Ernst-Grote-Str. 13
 30916 Isernhagen
 Tel. 0511 2286472
 Fax: 0511 2286473
 www.L-und-N.de



Legende

-  Gewässer (nur zur Information)
-  Kilometrierung
-  Verwaltungsgrenzen
-  Gemeindegrenze
-  Landkreisgrenze
-  Überschwemmungsgebiet

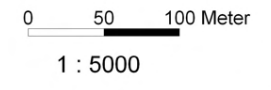
Quelle:
 Auszug aus den Geobasisdaten
 der Niedersächsischen Vermessungs-
 und Katasterverwaltung



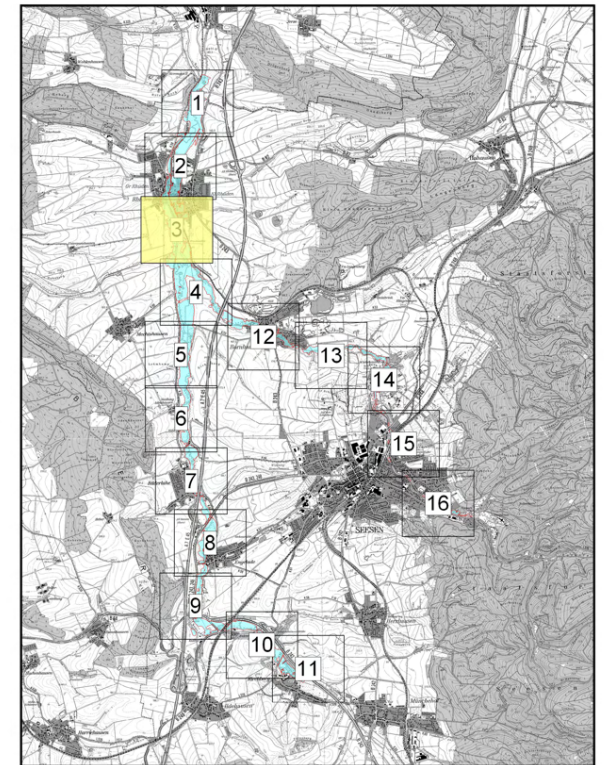
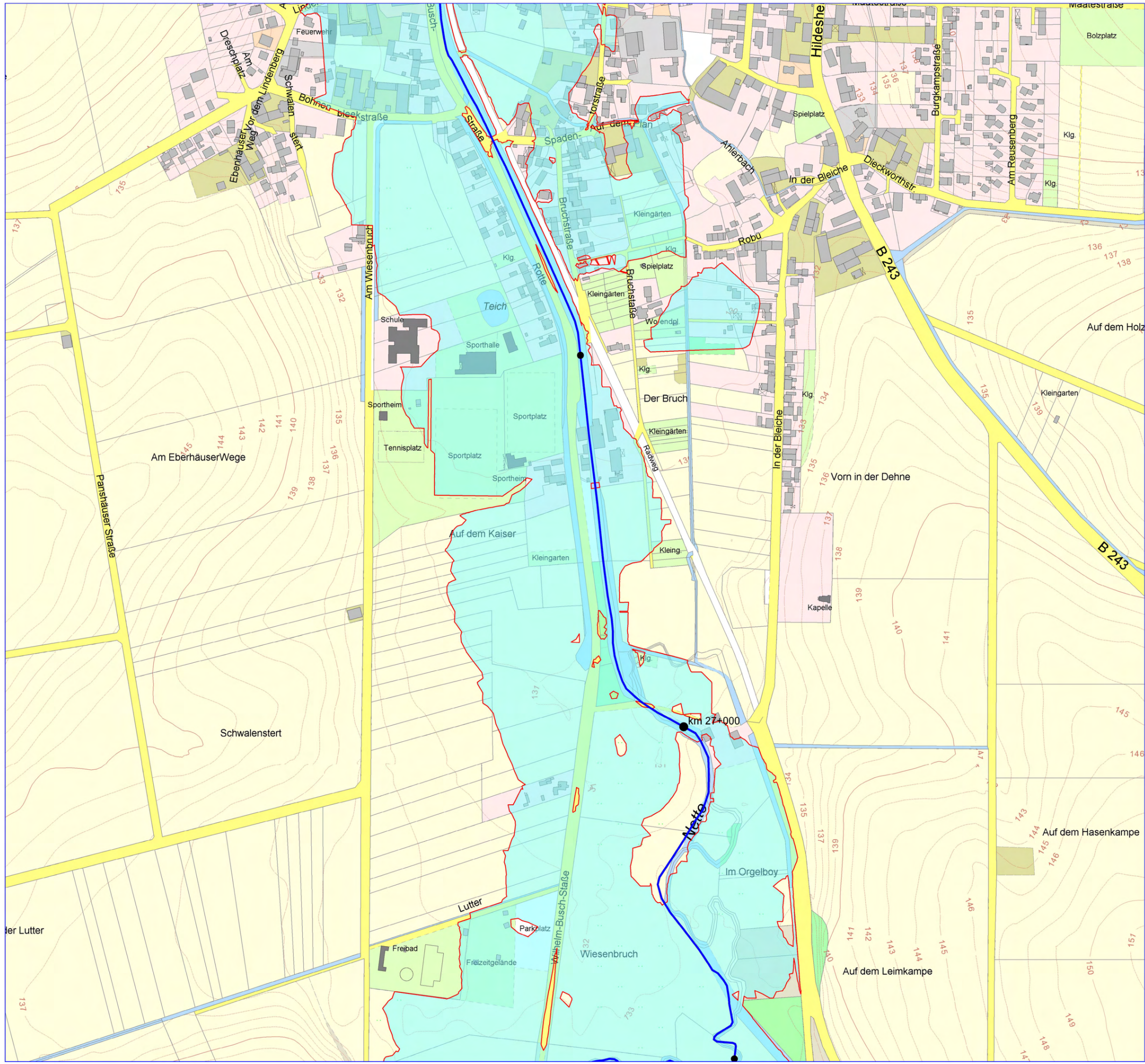

 Niedersächsischer Landesbetrieb für
 Wasserwirtschaft, Küsten- und Naturschutz
 Alva-Myrdal-Weg 2, 37085 Göttingen

**Ermittlung der Überschwemmungsgebiete
 der Netze, Markau und Schildau**







Lageplan ÜSG
 Blatt 2




 L+N ingenieurgemeinschaft
 Ernst-Grote-Str. 13
 30916 Isernhagen
 Tel. 0511 2286472
 Fax: 0511 2286473
 www.L-und-N.de



Legende

-  Gewässer (nur zur Information)
-  Verwaltungsgrenzen
-  Kilometrierung
-  Gemeindegrenze
-  Überschwemmungsgebiet
-  Landkreisgrenze

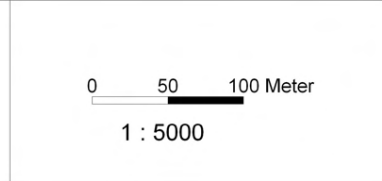
Quelle:
 Auszug aus den Geobasisdaten
 der Niedersächsischen Vermessungs-
 und Katasterverwaltung




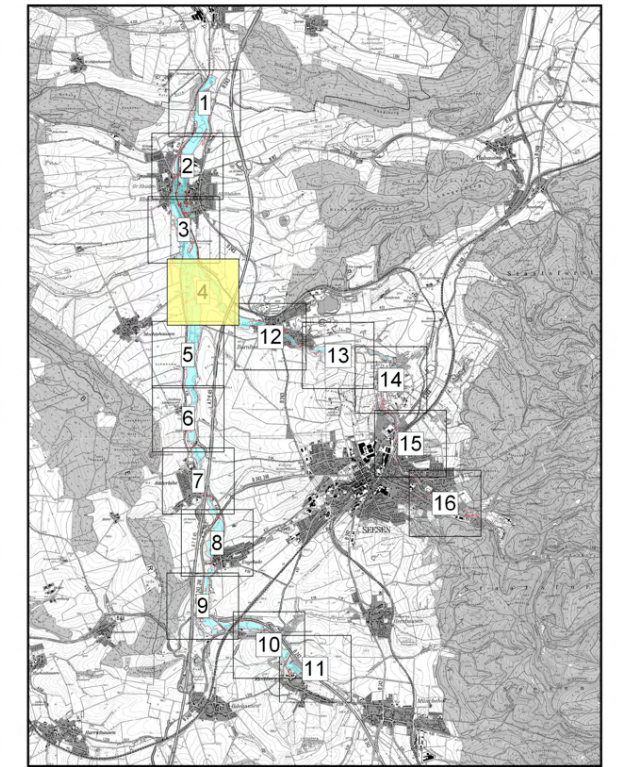
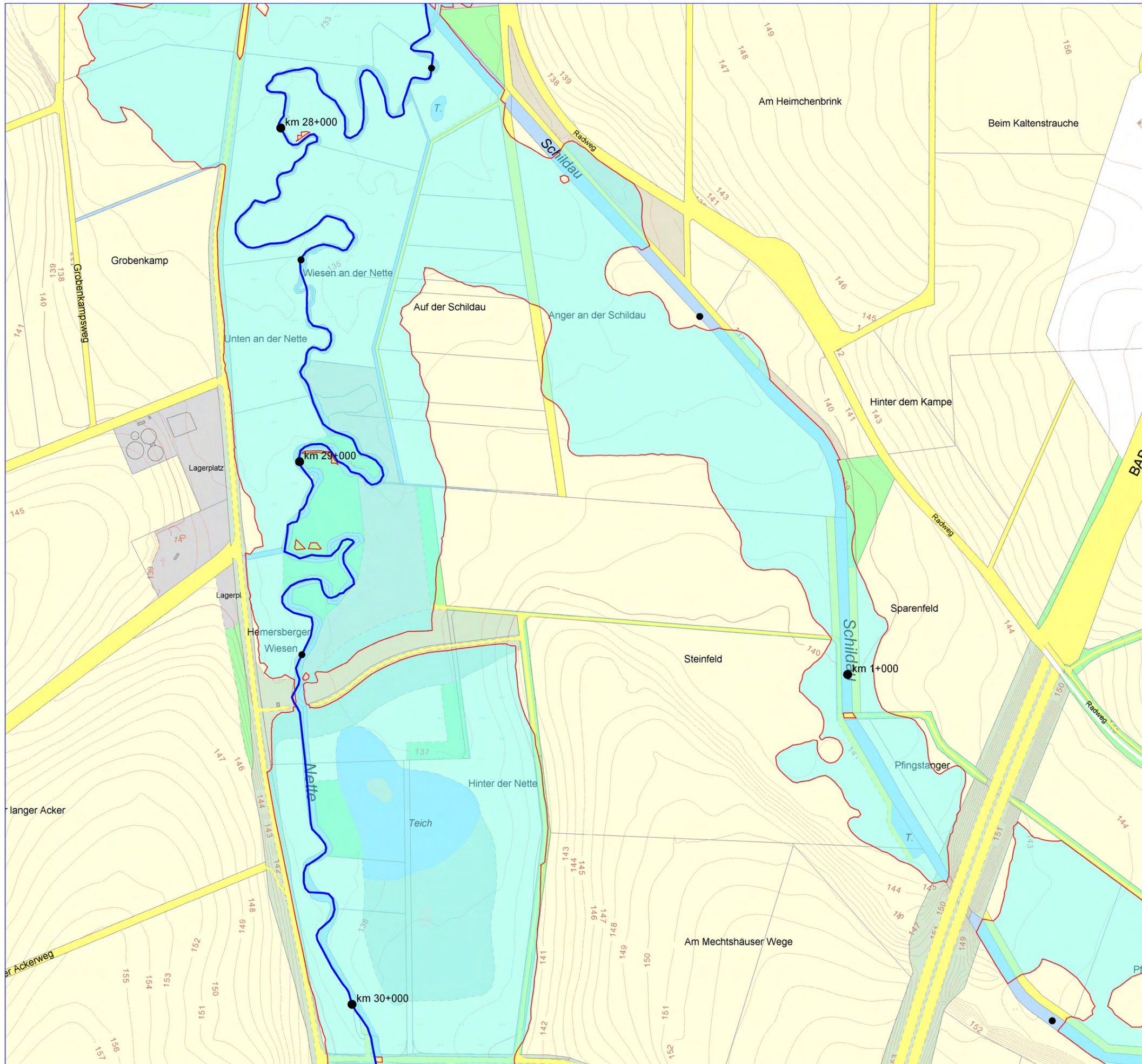

 Niedersächsischer Landesbetrieb für
 Wasserwirtschaft, Küsten- und Naturschutz
 Alva-Myrdal-Weg 2, 37085 Göttingen

**Ermittlung der Überschwemmungsgebiete
 der Nette, Markau und Schildau**

Lageplan ÜSG
 Blatt 3




 L+N ingenieurgemeinschaft
 Ernst-Grote-Str. 13
 30916 Isernhagen
 Tel. 0511 2286472
 Fax: 0511 2286473
 www.L-und-N.de



Legende

- Gewässer (nur zur Information)
- Verwaltungsgrenzen
- Kilometrierung
- Gemeindegrenze
- Überschwemmungsgebiet
- Landkreisgrenze

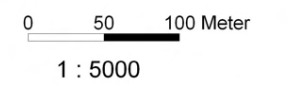
Quelle:
Auszug aus den Geobasisdaten
der Niedersächsischen Vermessungs-
und Katasterverwaltung



Niedersächsischer Landesbetrieb für
Wasserwirtschaft, Küsten- und Naturschutz
Alva-Myrdal-Weg 2, 37085 Göttingen

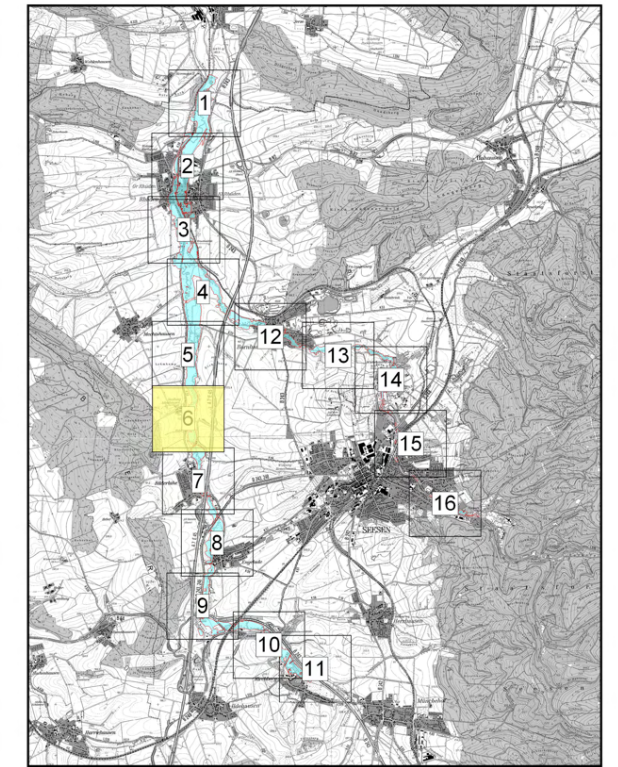
**Ermittlung der Überschwemmungsgebiete
der Nette, Markau und Schildau**

Lageplan ÜSG
Blatt 4









L+N ingenieurgemeinschaft
Ernst-Grote-Str. 13
30916 Isernhagen
Tel. 0511 2286472
Fax: 0511 2286473
www.L-und-N.de

11.2009



Legende

-  Gewässer (nur zur Information)
-  Verwaltungsgrenzen
-  Kilometrierung
-  Gemeindegrenze
-  Überschwemmungsgebiet
-  Landkreisgrenze

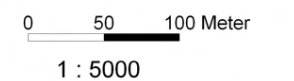
Quelle:
Auszug aus den Geobasisdaten
der Niedersächsischen Vermessungs-
und Katasterverwaltung



Niedersächsischer Landesbetrieb für
Wasserwirtschaft, Küsten- und Naturschutz
Alva-Myrdal-Weg 2, 37085 Göttingen

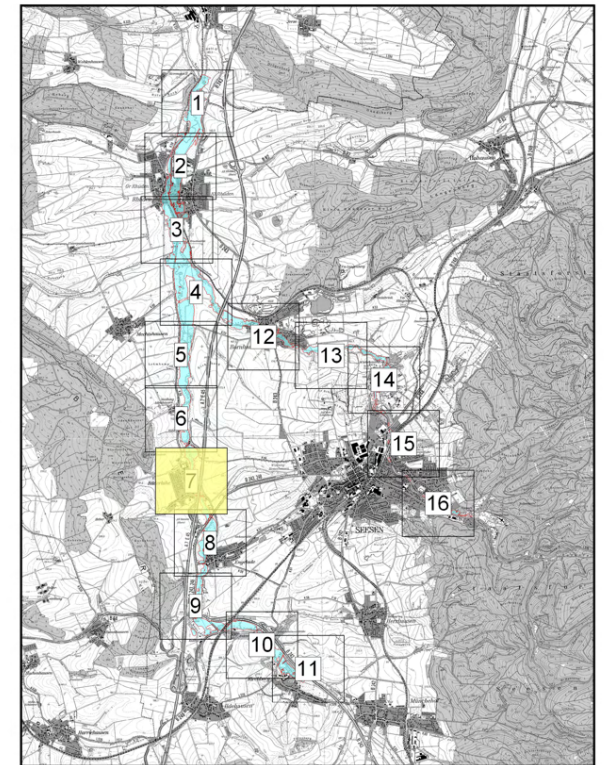
**Ermittlung der Überschwemmungsgebiete
der Netze, Markau und Schildau**

Lageplan ÜSG
Blatt 6



L+N ingenieurgemeinschaft
Ernst-Grote-Str. 13
30916 Isernhagen
Tel. 0511 2286472
Fax: 0511 2286473
www.L-und-N.de

11.2009



Legende

- Gewässer (nur zur Information)
- Verwaltungsgrenzen
- Kilometrierung
- Gemeindegrenze
- Landkreisgrenze
- Überschwemmungsgebiet

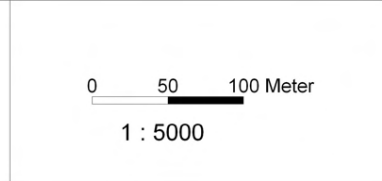
Quelle:
 Auszug aus den Geobasisdaten
 der Niedersächsischen Vermessungs-
 und Katasterverwaltung



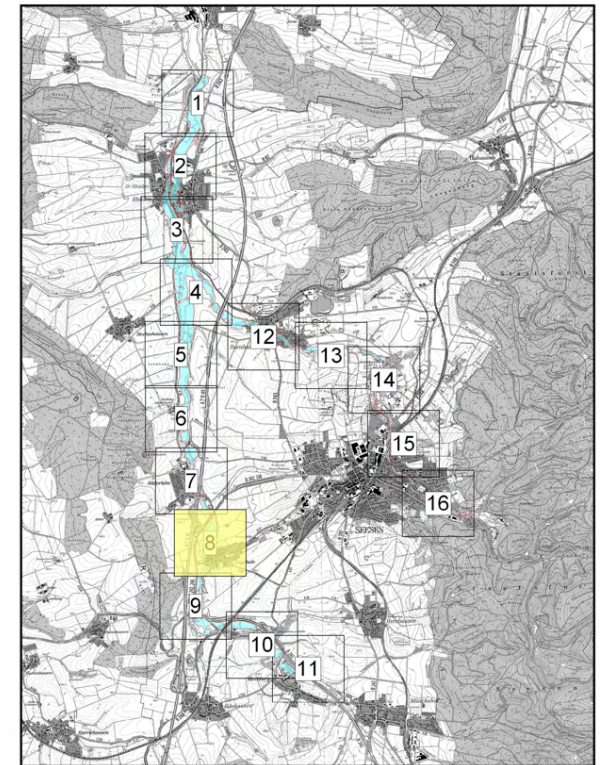
Niedersächsischer Landesbetrieb für
 Wasserwirtschaft, Küsten- und Naturschutz
 Alva-Myrdal-Weg 2, 37085 Göttingen

**Ermittlung der Überschwemmungsgebiete
 der Nette, Markau und Schildau**

Lageplan ÜSG
 Blatt 7



L+N ingenieurgemeinschaft
 Ernst-Grote-Str. 13
 30916 Isernhagen
 Tel. 0511 2286472
 Fax: 0511 2286473
 www.L-und-N.de



Legende

- Gewässer (nur zur Information)
- Verwaltungsgrenzen
- Kilometrierung
- Gemeindegrenze
- Überschwemmungsgebiet
- Landkreisgrenze

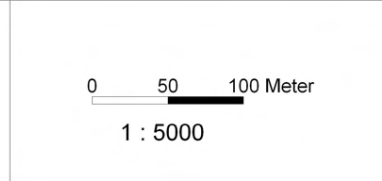
Quelle:
Auszug aus den Geobasisdaten
der Niedersächsischen Vermessungs-
und Katasterverwaltung



Niedersächsischer Landesbetrieb für
Wasserwirtschaft, Küsten- und Naturschutz
Alva-Myrdal-Weg 2, 37085 Göttingen

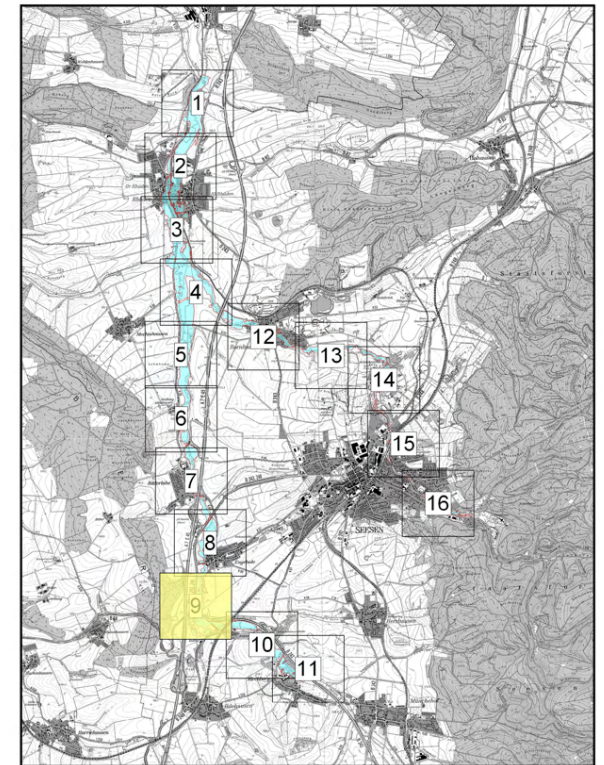
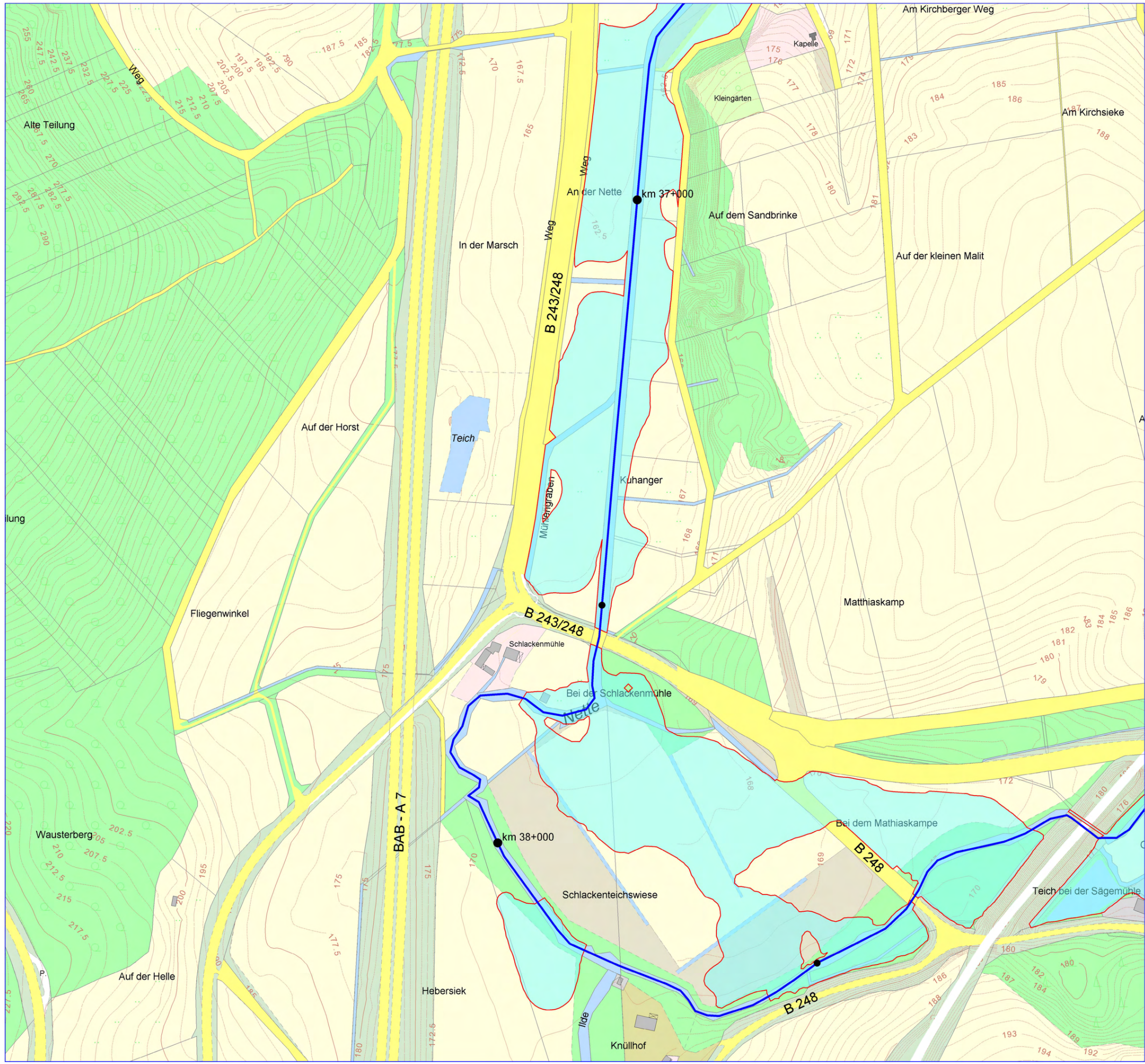
**Ermittlung der Überschwemmungsgebiete
der Nette, Markau und Schildau**

Lageplan ÜSG
Blatt 8









L+N ingenieurgemeinschaft
Ernst-Grote-Str. 13
30916 Isernhagen
Tel. 0511 2286472
Fax: 0511 2286473
www.L-und-N.de

11.2009



Legende

-  Gewässer (nur zur Information)
-  Verwaltungsgrenzen
-  Kilometrierung
-  Gemeindegrenze
-  Überschwemmungsgebiet
-  Landkreisgrenze

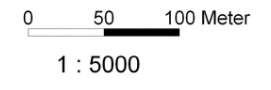
Quelle:
 Auszug aus den Geobasisdaten
 der Niedersächsischen Vermessungs-
 und Katasterverwaltung



Niedersächsischer Landesbetrieb für
 Wasserwirtschaft, Küsten- und Naturschutz
 Alva-Myrdal-Weg 2, 37085 Göttingen

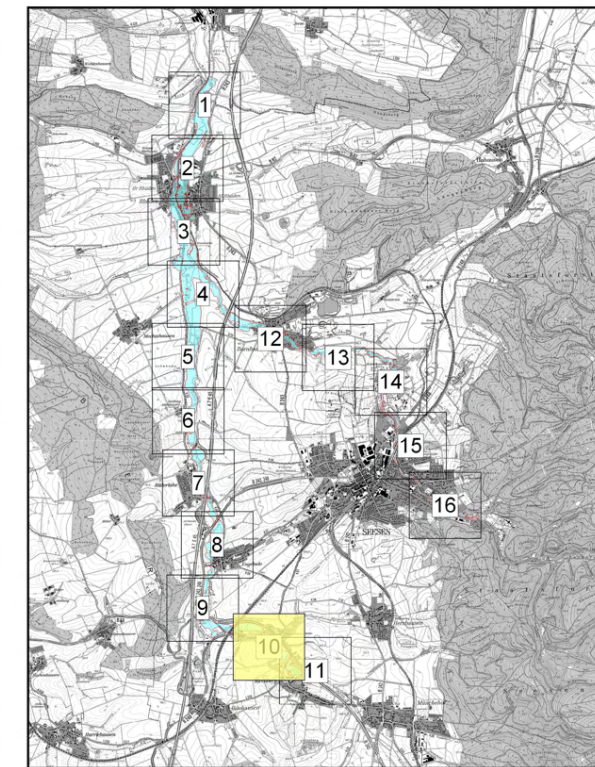
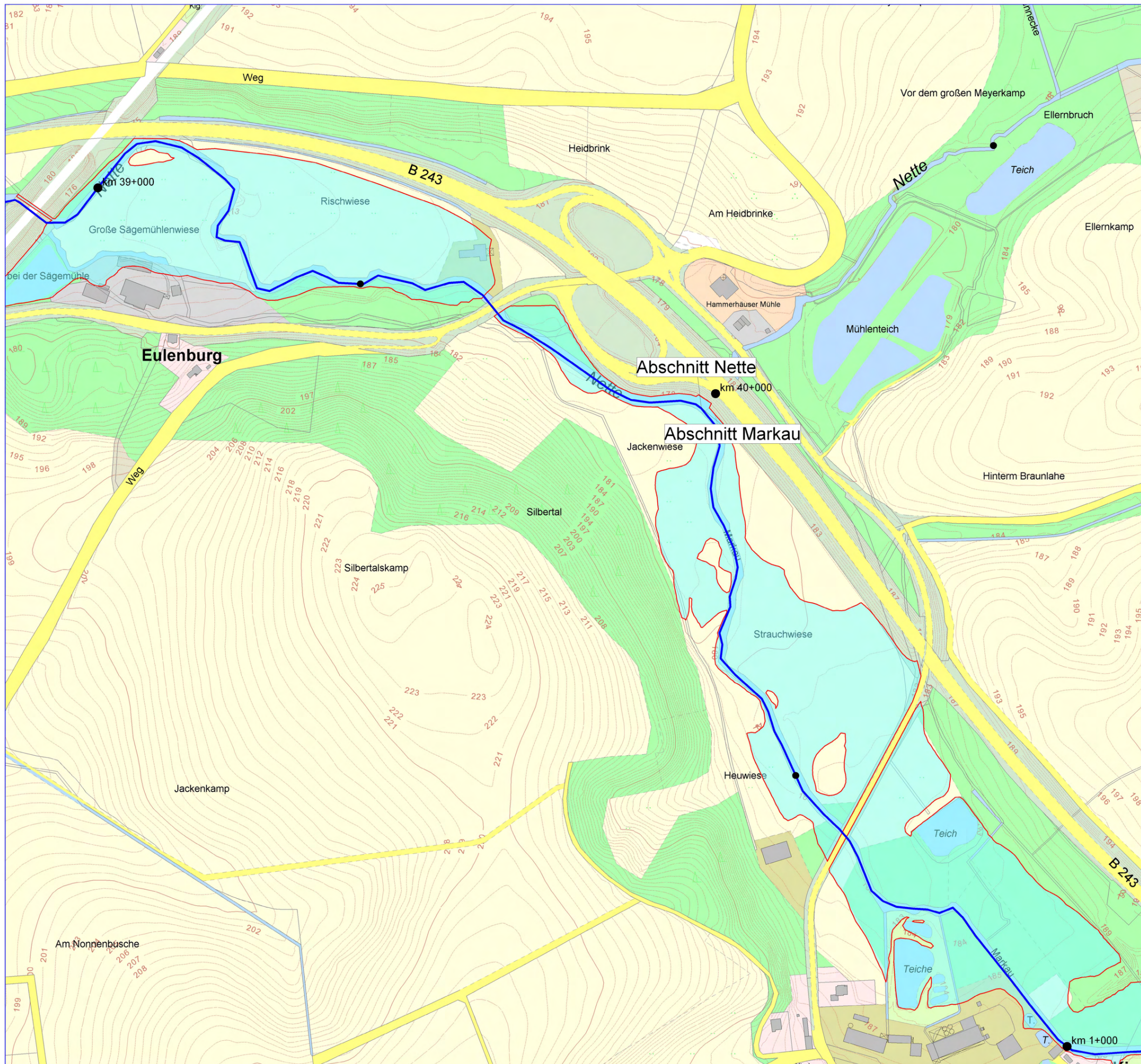
**Ermittlung der Überschwemmungsgebiete
 der Nette, Markau und Schildau**

Lageplan ÜSG
 Blatt 9



L+N ingenieurgemeinschaft
 Ernst-Grote-Str. 13
 30916 Isernhagen
 Tel. 0511 2286472
 Fax: 0511 2286473
 www.L-und-N.de

11.2009



Legende

- Gewässer (nur zur Information)
- Verwaltungsgrenzen
- Gemeindegrenze
- Kilometrierung
- Landkreisgrenze
- Überschwemmungsgebiet

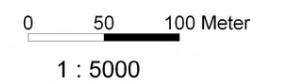
Quelle:
Auszug aus den Geobasisdaten
der Niedersächsischen Vermessungs-
und Katasterverwaltung



Niedersächsischer Landesbetrieb für
Wasserwirtschaft, Küsten- und Naturschutz
Alva-Myrdal-Weg 2, 37085 Göttingen

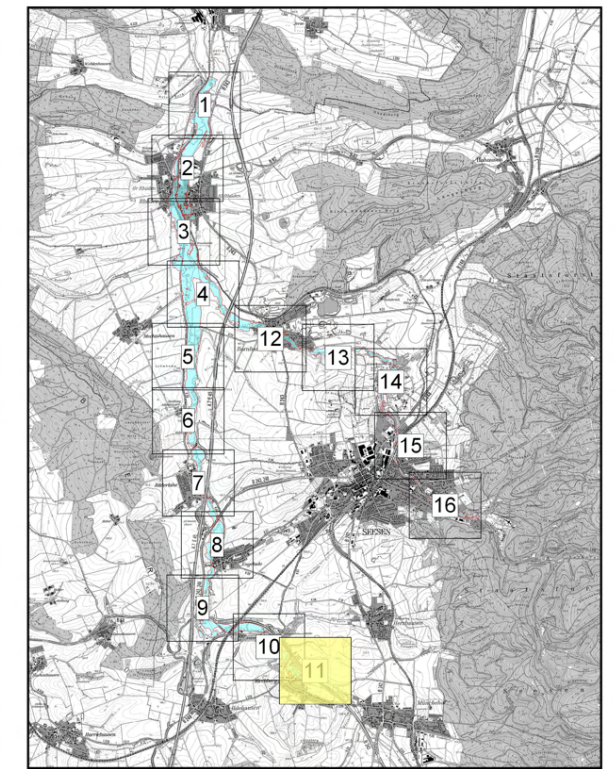
**Ermittlung der Überschwemmungsgebiete
der Nette, Markau und Schildau**

Lageplan ÜSG
Blatt 10



L+N ingenieurgemeinschaft
Ernst-Grote-Str. 13
30916 Isernhagen
Tel. 0511 2286472
Fax: 0511 2286473
www.L-und-N.de

11.2009




Legende

- Gewässer (nur zur Information)
- Verwaltungsgrenzen
- Kilometrierung
- Gemeindegrenze
- Landkreisgrenze
- Überschwemmungsgebiet

Quelle:
Auszug aus den Geobasisdaten
der Niedersächsischen Vermessungs-
und Katasterverwaltung







Niedersächsischer Landesbetrieb für
Wasserwirtschaft, Küsten- und Naturschutz
Alva-Myrdal-Weg 2, 37085 Göttingen

**Ermittlung der Überschwemmungsgebiete
der Nette, Markau und Schildau**

Lageplan ÜSG
Blatt 11

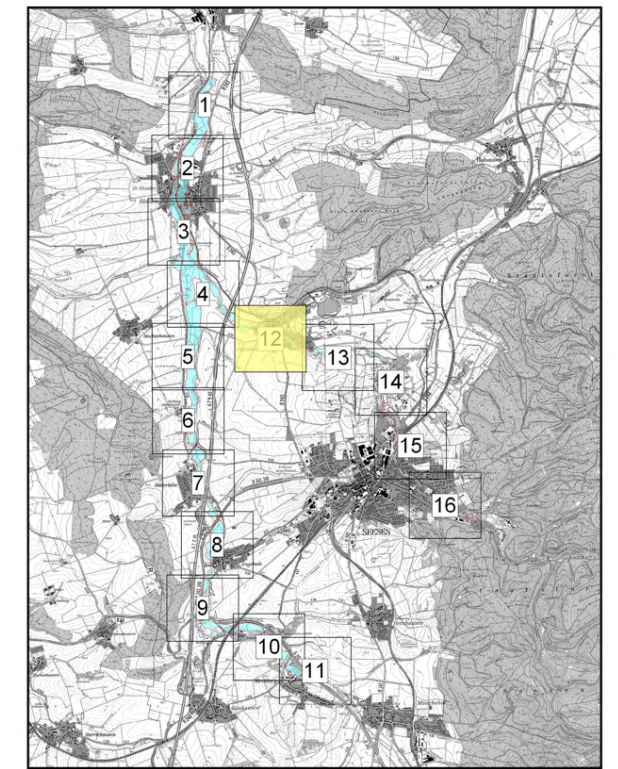


1 : 5000



L+N ingenieurgemeinschaft
Ernst-Grote-Str. 13
30916 Isernhagen
Tel. 0511 2286472
Fax: 0511 2286473
www.L-und-N.de

11.2009



Legende

- Gewässer (nur zur Information)
- Verwaltungsgrenzen
- Kilometrierung
- Gemeindegrenze
- Überschwemmungsgebiet
- Landkreisgrenze

Quelle:
 Auszug aus den Geobasisdaten
 der Niedersächsischen Vermessungs-
 und Katasterverwaltung



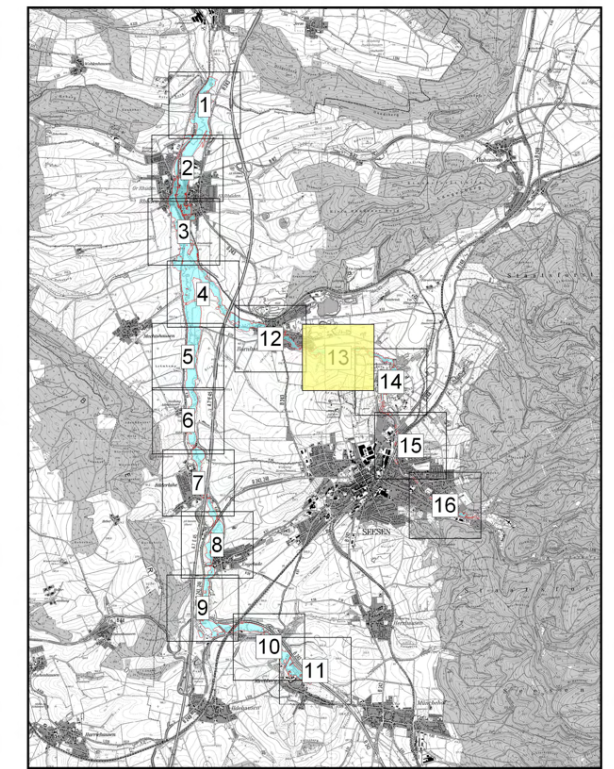


Niedersächsischer Landesbetrieb für
 Wasserwirtschaft, Küsten- und Naturschutz
 Alva-Myrdal-Weg 2, 37085 Göttingen

**Ermittlung der Überschwemmungsgebiete
 der Nette, Markau und Schildau**

<p>Lageplan ÜSG Blatt 12</p>	 1 : 5000
---	---

 <p>L+N ingenieurgemeinschaft Ernst-Grote-Str. 13 30916 Isernhagen Tel. 0511 2286472 Fax: 0511 2286473 www.L-und-N.de</p>	11.2009
---	---------



Legende

- Gewässer (nur zur Information)
- Verwaltungsgrenzen
- Kilometrierung
- Gemeindegrenze
- Überschwemmungsgebiet
- Landkreisgrenze

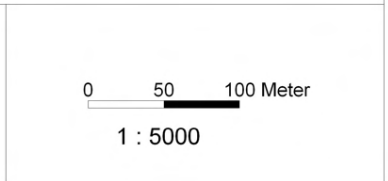
Quelle:
 Auszug aus den Geobasisdaten
 der Niedersächsischen Vermessungs-
 und Katasterverwaltung



Niedersächsischer Landesbetrieb für
 Wasserwirtschaft, Küsten- und Naturschutz
 Alva-Myrdal-Weg 2, 37085 Göttingen

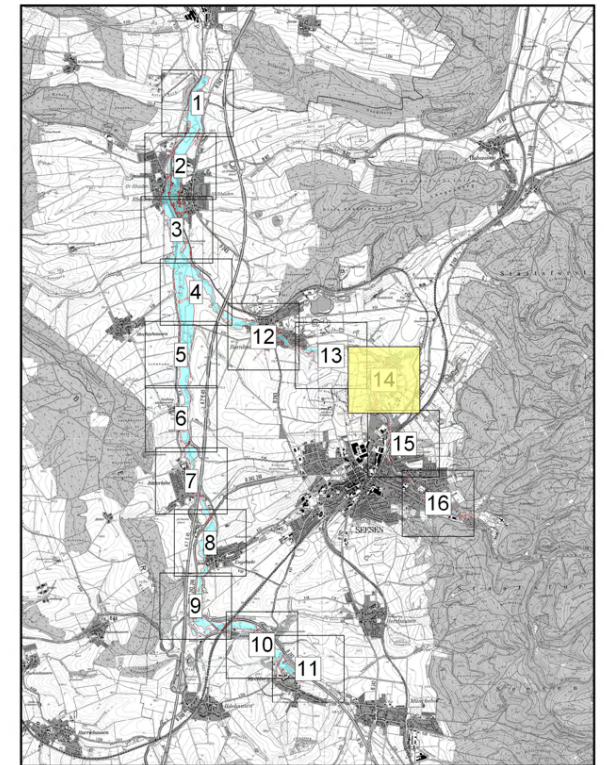
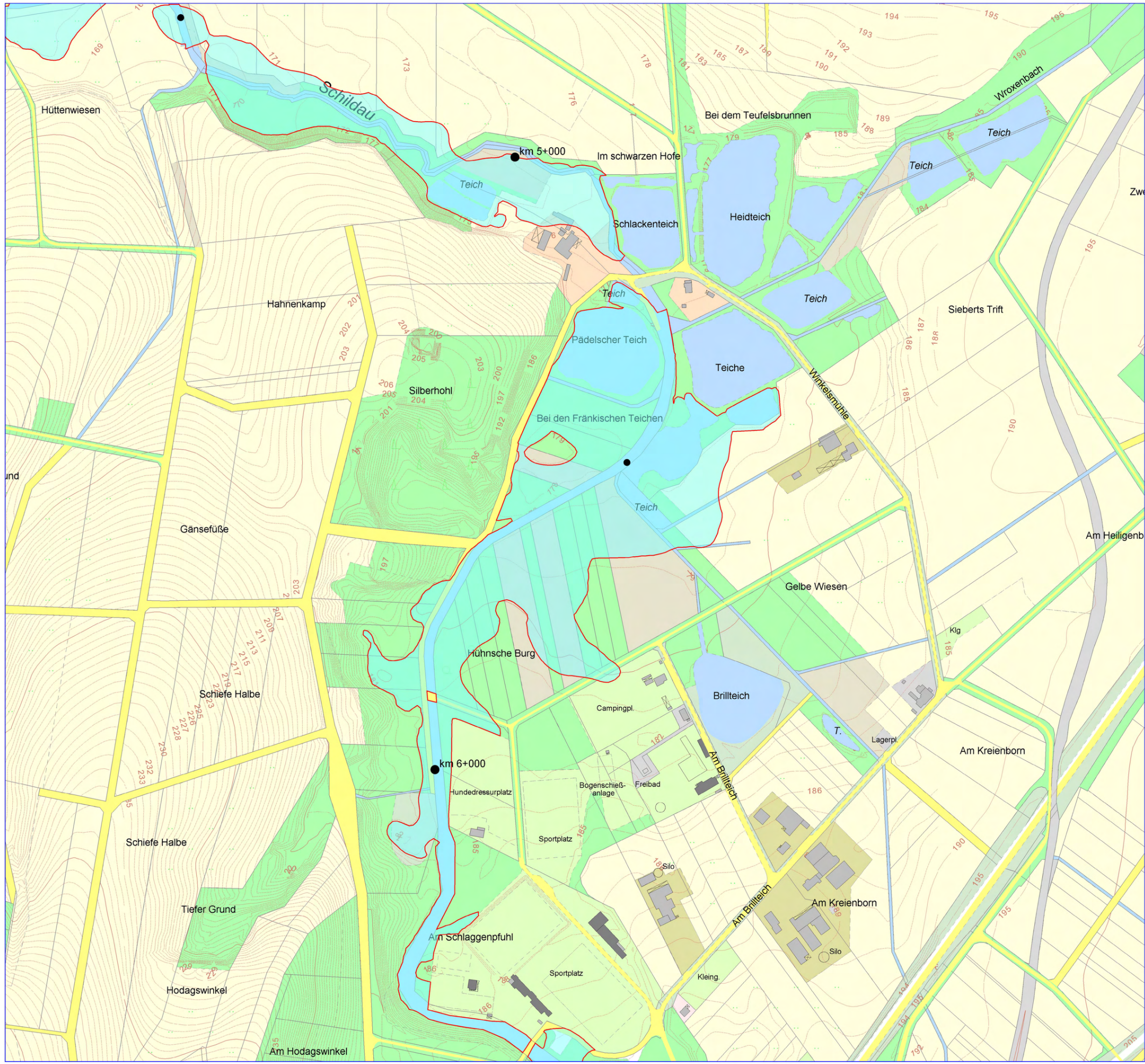
**Ermittlung der Überschwemmungsgebiete
 der Nette, Markau und Schildau**

**Lageplan ÜSG
 Blatt 13**



L+N ingenieurgemeinschaft
 Ernst-Grote-Str. 13
 30916 Isernhagen
 Tel. 0511 2286472
 Fax: 0511 2286473
 www.L-und-N.de

11.2009



Legende

- Gewässer (nur zur Information)
- Verwaltungsgrenzen
- Gemeindegrenze
- Landkreisgrenze
- Kilometrierung
- Überschwemmungsgebiet

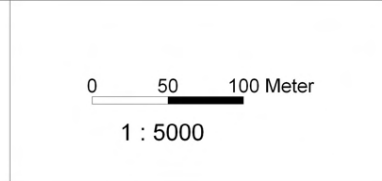
Quelle:
Auszug aus den Geobasisdaten
der Niedersächsischen Vermessungs-
und Katasterverwaltung



Niedersächsischer Landesbetrieb für
Wasserwirtschaft, Küsten- und Naturschutz
Alva-Myrdal-Weg 2, 37085 Göttingen

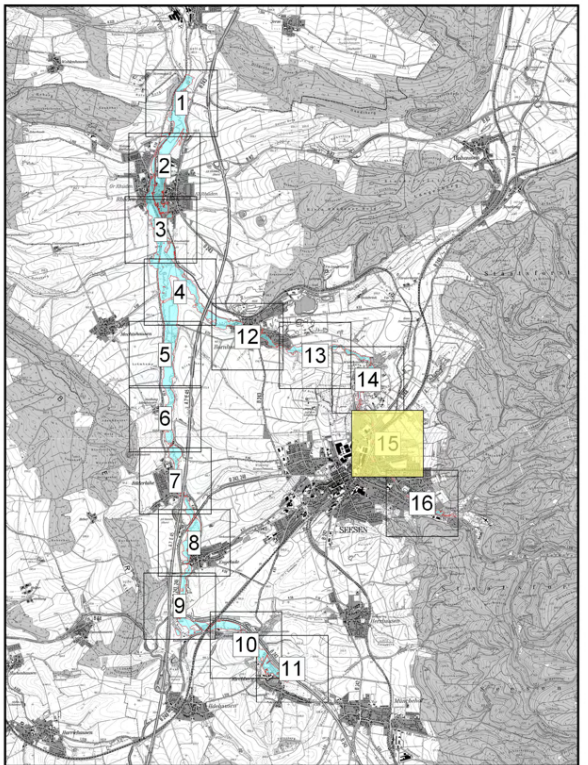
**Ermittlung der Überschwemmungsgebiete
der Nette, Markau und Schildau**

Lageplan ÜSG
Blatt 14



L+N ingenieurgemeinschaft
Ernst-Grote-Str. 13
30916 Isernhagen
Tel. 0511 2286472
Fax: 0511 2286473
www.L-und-N.de

11.2009



Legende

- Gewässer (nur zur Information)
- Kilometrierung
- Überschwemmungsgebiet
- Verwaltungsgrenzen
- Gemeindegrenze
- Landkreisgrenze

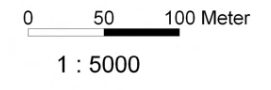
Quelle:
Auszug aus den Geobasisdaten
der Niedersächsischen Vermessungs-
und Katasterverwaltung



Niedersächsischer Landesbetrieb für
Wasserwirtschaft, Küsten- und Naturschutz
Alva-Myrdal-Weg 2, 37085 Göttingen

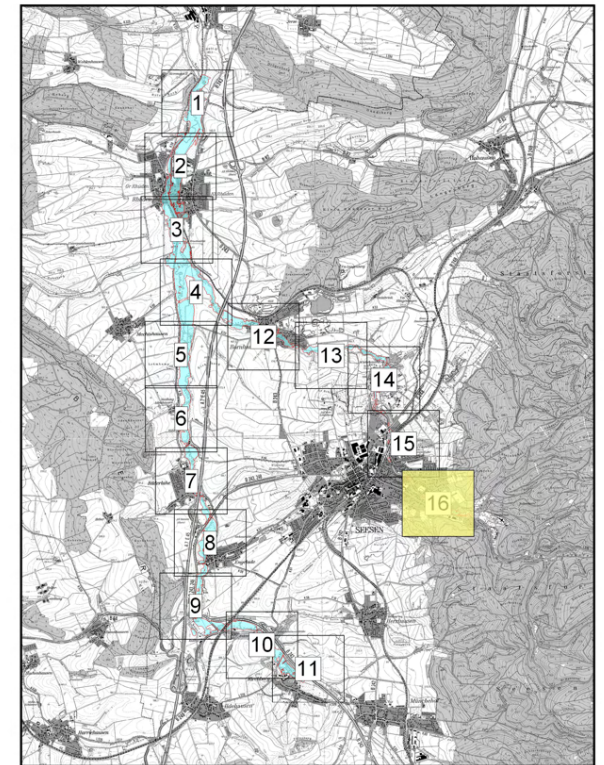
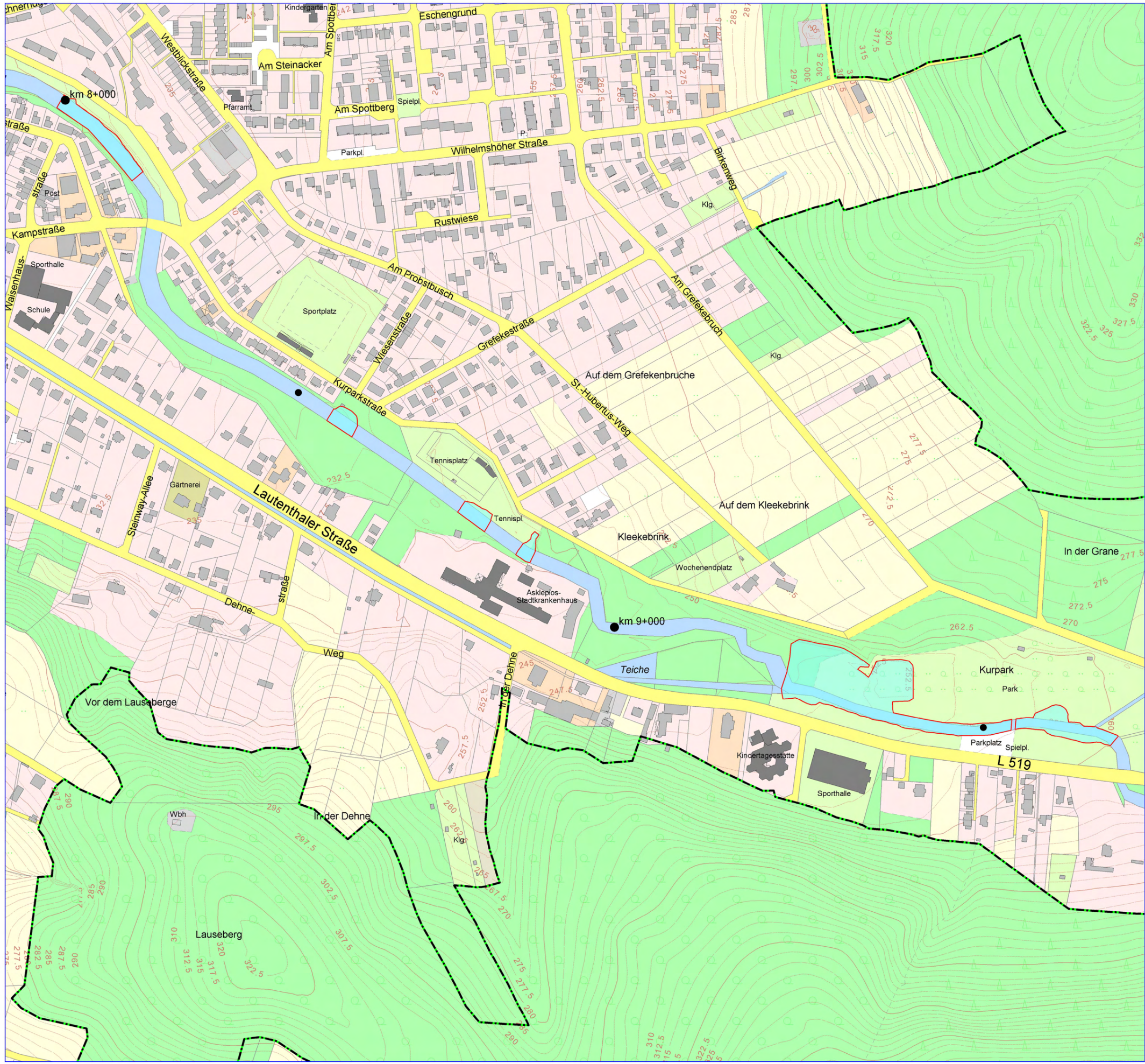
**Ermittlung der Überschwemmungsgebiete
der Nette, Markau und Schildau**

Lageplan ÜSG
Blatt 15



L+N ingenieurgemeinschaft
Ernst-Grote-Str. 13
30916 Isernhagen
Tel. 0511 2286472
Fax: 0511 2286473
www.L-und-N.de

11.2009



Legende

- Gewässer (nur zur Information)
- Kilometrierung
- Überschwemmungsgebiet
- Verwaltungsgrenzen
- Gemeindegrenze
- Landkreisgrenze

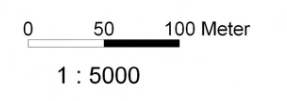
Quelle:
Auszug aus den Geobasisdaten
der Niedersächsischen Vermessungs-
und Katasterverwaltung



Niedersächsischer Landesbetrieb für
Wasserwirtschaft, Küsten- und Naturschutz
Alva-Myrdal-Weg 2, 37085 Göttingen

**Ermittlung der Überschwemmungsgebiete
der Nette, Markau und Schildau**

Lageplan ÜSG
Blatt 16



L+N ingenieurgemeinschaft
Ernst-Grote-Str. 13
30916 Isernhagen
Tel. 0511 2286472
Fax: 0511 2286473
www.L-und-N.de

11.2009