







Legende

-  Gewässer (nur zur Information)
-  Schutzzonen qualitativ (Zone II)
-  Schutzzonen qualitativ (Zone III)
-  Schutzzonen qualitativ (Zone IIIa)
-  Schutzzonen qualitativ (Zone IIIb)

Quelle:
 Auszug aus den Geobasisdaten der Niedersächsischen Vermessungs- und Katasterverwaltung
 © 2011 

	Stadt Seesen Marktstr. 1 · 38723 Seesen
Hochwasserschutzkonzeption Nette, Markau, Schildau	
Schutzzonen Blatt 1	 1 : 50000
 L+N ingenieurgemeinschaft Ernst-Grote-Str. 13 30916 Isernhagen Tel. 0511 / 22 864 72 Fax: 0511 / 22 864 73 www.L-und-N.de	
11.2012	