

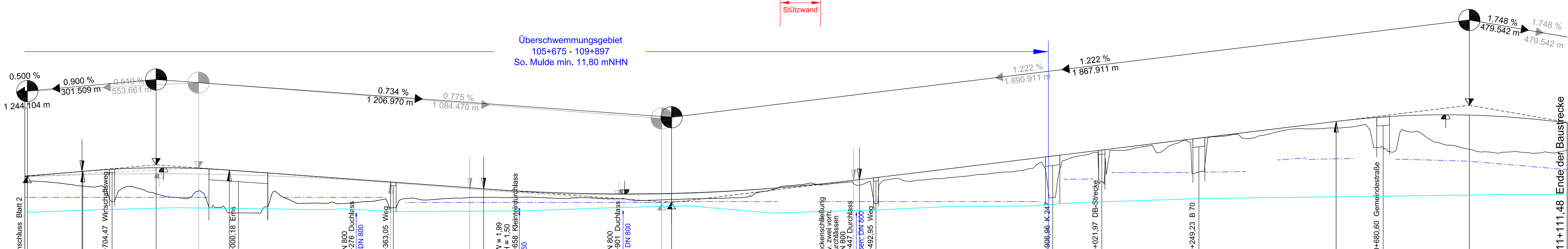
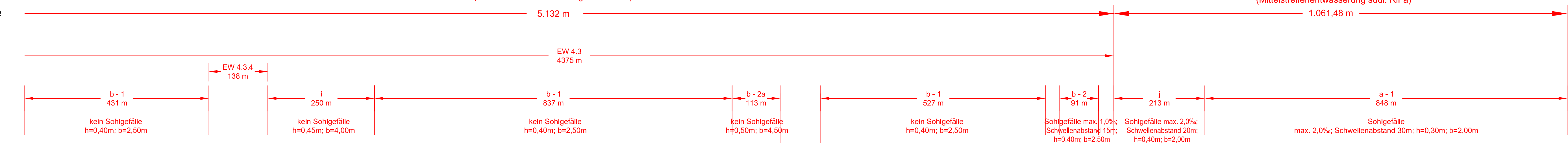
Entwässerungsabschnitte

Entw.-Teilabschnitte

Hydr. Nachweise

Entwässerungsabschnitt 4  
Mulde Rechts  
(l.d.R. b=2,50m)  
(Mittelstreifenentwässerung nördl. RiFa)

Entwässerungsabschnitt 5  
beidseitige Mulde  
(b=2,00m/l.d.R. h=0,30m)  
(Mittelstreifenentwässerung südl. RiFa)



Bauwerke

Höhe Gradiente links

Höhe Gradiente rechts

MHWG

Höhe Muldensohle links

Höhe Muldensohle rechts

Geländehöhe

Mittelachse (Hauptachse)

Station Gelände

Table with 10 columns: Station, Height Gradient Left, Height Gradient Right, MHWG, Height Left, Height Right, Ground Height, Station Ground, Curvature, and Cross-slopes. It contains numerical data for each parameter across the project length.

Krümmung


Maßstab: 200 / R [cm]

Querneigung Band 1

Maßstab: 2,00 % / cm [cm]

Querneigung Band 2

Maßstab: 2,00 % / cm [cm]

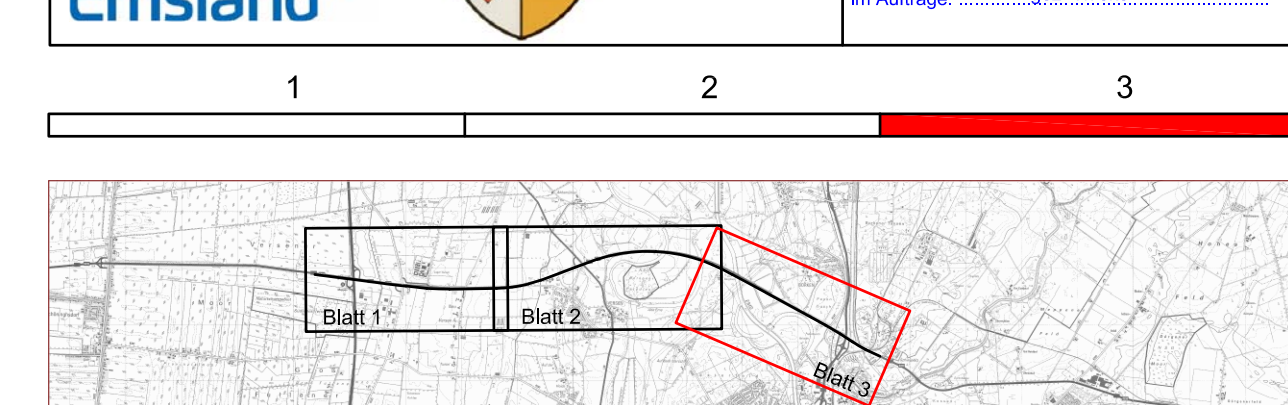


Zeichenerklärung: Symbols for gradient points, start/end of curves, and slope indicators. Includes technical specifications for curve radii and slopes.

Table for changes (Änderungen) with columns: Nr., Art der Änderung, Datum, Zeichen.

Entwurfsbearbeitung and Planungsverfasser information, including logos for PLANUNGSGEMEINSCHAFT E 233 VKE 1 and Rücken | Partner.

Project processing information, including logos for Emsland and Landkreis Cloppenburg, and a 'Nachgeprüft' stamp.



# FESTSTELLUNGSENTWURF

Plan coding (Plancodierung) and project title: Straßenbauverwaltung des Landes Niedersachsen, E 233 (B 402 / B 213 / B 72).

Planungsabschnitt 1: B 402 von der AS Meppen (A31) bis Meppen (B 70). Station: 100+000 bis 111+111,48.

Aufgestellt stamp: Niederländische Landesbehörde für Straßenbau und Verkehr, Geschäftsbereich Lingen. Date: 20.06.2018.