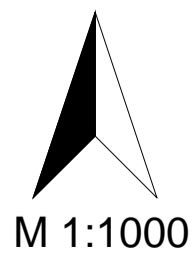


Auf der Kraul

Sendeturm


An der B 74

Legende
 ■■■■■ Grenze des Plangeltungsbereiches




M 1:1000



 Heidelberger Sand und Kies GmbH
 Standort Wiepenkathen
 Auf der Halloh 1
 21684 Stade

Nachauskiesung eines ehemaligen Trockenabbaus
 in Stade Wiepenkathen
 Antrag nach § 68 WHG
Auszug aus der Liegenschaftskarte

Planverfasser
 Chemnitzstraße 18
 24114 Kiel
 Dipl.-Ing. Martina Jünemann
 Tel. 0431 / 20 500 20
 info@mj-landschaftsplanung 

Zeichnungsgrundlage: automatisierte Liegenschaftskarte / Bezugssystem UTM32 Quelle: Auszug aus den Geodaten des Landesamtes für Geoinformation und Landesvermessung Niedersachsen L.G.N.2020	letzte Bearb.:13.3.22	bearbeitet: Jünemann	Originalzeichnungsformat	A1
Bearbeitungsstand: Entwurf nach Minimierung, final		gezeichnet: Jünemann	Karte	B2