

Schutzgut Pflanzen

Biotoptypen nach Drachenfels (2021)

- Wälder
- Gebüsch- und Gehölzbestände
- Binnengewässer
- Gehölzfreie Biotope der Sümpfe und Niedermoore
- Grünland
- Trockene bis feuchte Stauden- und Ruderalfluren
- Acker- und Gartenbau-Biotope
- Grünanlagen
- Gebäude, Verkehrs- und Industrieflächen
- Einzelbaum

Verweis: Detaillierte Biotoptypendarstellung siehe Anlage 15.2 - Bestands- und Konfliktplan.

Geschützte Biotope nach § 30 BNatSchG i. V. m. § 24 NNatSchG und Lebensraumtypen nach Anh. I der FFH-Richtlinie

Nr.	FFH-Lebensraumtyp mit Nummer	geschütztes Biotop
6430	Feuchte Hochstaudenfluren	

Geschützte Pflanzenarten nach Anh. I der BArtSchV

- geschützte Pflanzenart
- BS Breitblättrige Stendelwurz
- SuS Sumpf-Schwertilie

Wald nach NWaldLG

- Bestand mit Bezeichnung: Biotoptyp

Technische Planung

Masten und Leitungen

- Leitungsachse
- Mast mit Nummer
- Schutzstreifen
- Bestandsleitung
- Bestandsmast mit Nummer (wird rückgebaut)
- Leitungsachse, die im Zuge des Deckblattes verschoben wird
- Mast mit Nummer, der im Zuge des Deckblattes geändert wird

Sonstiges

- Untersuchungsraum Schutzgut Pflanzen (300 m zu beiden Seiten der Leitungsachse)
- Grenze Landkreis/kreisfreie Stadt

Anlage 14.6 | Planart: UVP-Bericht | Blatt 1 von 4

Planinhalt: Plan Schutzgut Pflanzen (Biotoptypen, FFH-Lebensraumtypen, besonders und streng geschützte sowie gefährdete Pflanzenarten sowie Wald nach NWaldLG) - Bestand und Bewertung

Projekt: 380-kV-Leitung Liedingen – Bleckenstedt/Süd (LH-10-3046)

Blattschnittübersicht

1	Schutzgut Pflanzen mit Verschiebung von Maststandorten	07.09.2023
0	Ausgangsverfahren: Antragsfassung	09.12.2022
Index	Änderungen bzw. Ergänzungen	Datum Name

Proj.-Nr.: 1730

Datum	Name	Höhensystem	-
bear.: 06/2023	CB	Koordinatensystem	ETRS 1989 UTM Zone 32N
gez.: 06/2023	MK	Kartengrundlage	-
gepr.: 06/2023	CB	Genehmigung	-
		Maßstab	1:5.000
		Blattgröße	59,40 x 84,10 cm

Auftraggeber: TenneT
Auftragnehmer: LaReG
 Landeshauptstadt Braunschweig
 Helmstedter Straße 56A 38126 Braunschweig
 Telefon 0531-707156-00 Telefax 0531-707156-15
 Internet www.lareg.de E-Mail info@lareg.de

Quelle: Auszug aus den Geodaten des Landesamtes für Geoinformation und Landesvermessung Niedersachsen, © 2021 LGLN



Schutzgut Pflanzen

Biotoptypen nach Drachenfels (2021)

- Wälder
- Gebüsche und Gehölzbestände
- Binnengewässer
- Gehölzfreie Biotope der Sümpfe und Niedermooere
- Grünland
- Trockene bis feuchte Stauden- und Ruderalfluren
- Acker- und Gartenbau-Biotope
- Grünanlagen
- Gebäude, Verkehrs- und Industrieflächen
- Einzelbaum

Verweis: Detaillierte Biotoptypendarstellung siehe Anlage 15.2 - Bestands- und Konfliktplan.

Geschützte Biotope nach § 30 BNatSchG i. V. m. § 24 NNatSchG und Lebensraumtypen nach Anh. I der FFH-Richtlinie

Nr. FFH-Lebensraumtyp mit Nummer geschütztes Biotop
 6430 Feuchte Hochstaudenfluren

Geschützte Pflanzenarten nach Anh. I der BArtSchV

geschützte Pflanzenart BS Breitblättrige Stendelwurz
 SuS Sumpfschwertilie

Wald nach NWaldLG

Bestand mit Bezeichnung: Biototyp

Technische Planung

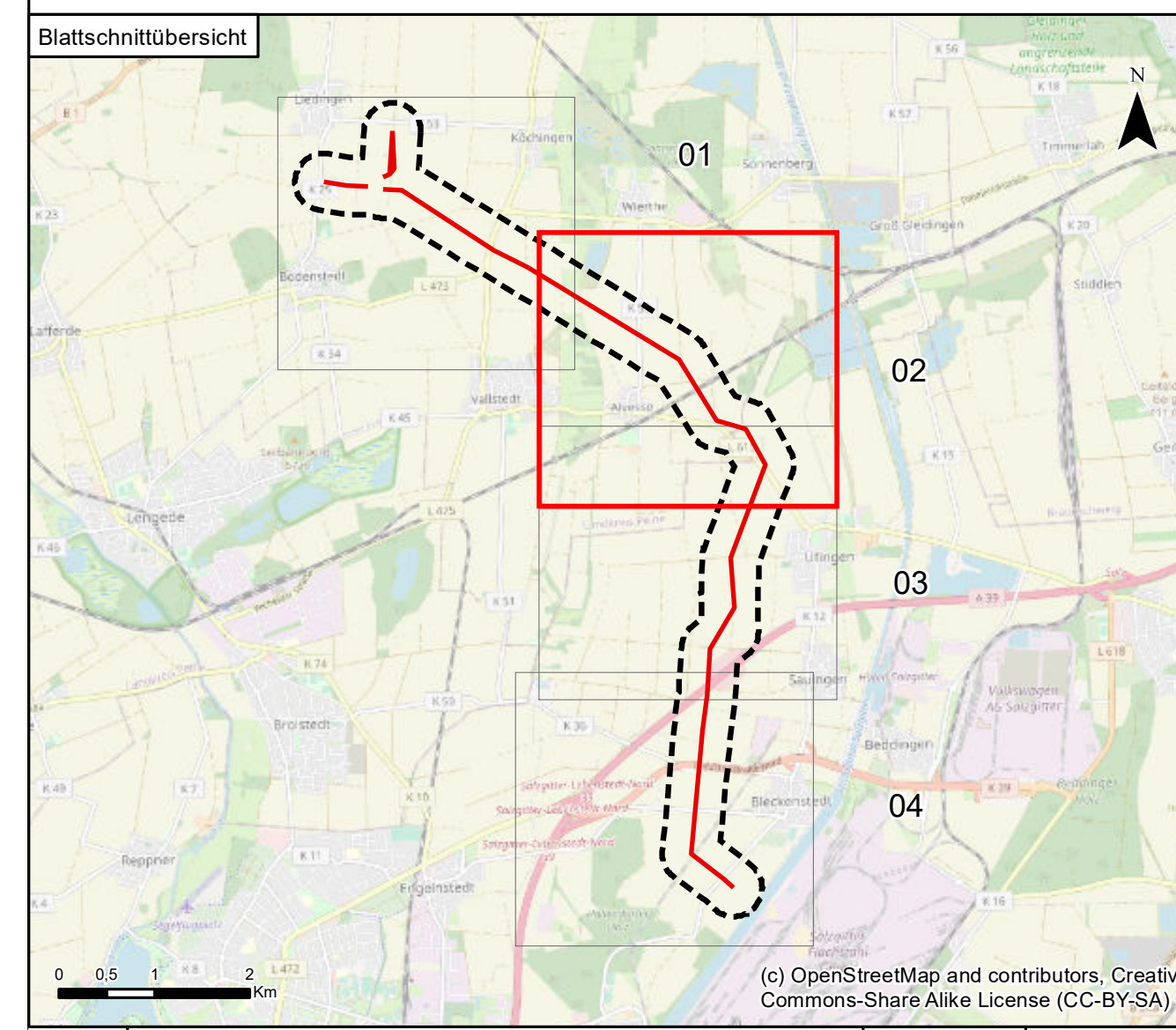
Masten und Leitungen

- Leitungsachse
- Mast mit Nummer
- Schutzstreifen
- Bestandsleitung
- Bestandsmast mit Nummer (wird rückgebaut)
- Leitungsachse, die im Zuge des Deckblattes verschoben wird
- Mast mit Nummer, der im Zuge des Deckblattes geändert wird

Sonstiges

- Untersuchungsraum Schutzgut Pflanzen (300 m zu beiden Seiten der Leitungsachse)
- Grenze Landkreis/kreisfreie Stadt

Anlage 14.6	Planart: UVP-Bericht	Blatt 2 von 4
Planinhalt: Plan Schutzgut Pflanzen (Biotoptypen, FFH-Lebensraumtypen, besonders und streng geschützte sowie gefährdete Pflanzenarten sowie Wald nach NWaldLG) - Bestand und Bewertung		
Projekt: 380-kV-Leitung Liedingen – Beckenstedt/Süd (LH-10-3046)		

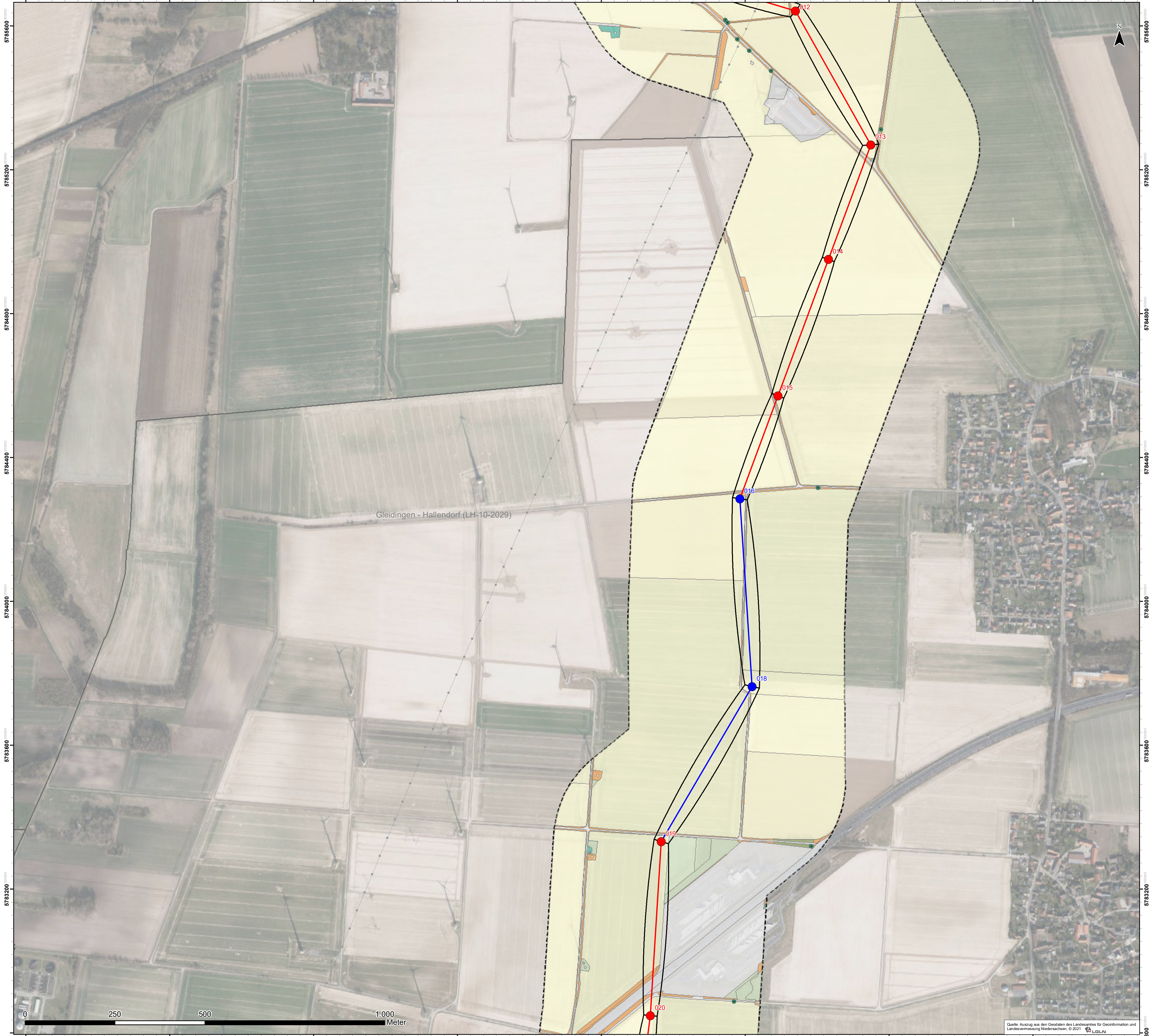


1	Schutzgut Pflanzen mit Verschiebung von Maststandorten	07.09.2023		
0	Ausgangsverfahren: Antragsfassung	09.12.2022		
Index	Änderungen bzw. Ergänzungen	Datum Name		
Proj.-Nr.: 1730				
	Datum	Name	Höhensystem	-
bear.:	06/2023	CB	Koordinatensystem	ETRS 1989 UTM Zone 32N
gez.:	06/2023	MK	Kartengrundlage	-
gepr.:	06/2023	CB	Genehmigung	-
			Maßstab	1:5.000
			Blattgröße	59,40 x 84,10 cm

Auftraggeber:
 TenneT TSO GmbH
 Barnecker Straße 70
 95448 Bayreuth

Auftragnehmer:
 Planungs-Gemeinschaft GbR **LaReG**
 Landschaftsplanung
 Rekonstruktion
 Grünplanung
 Helmstorfer Straße 56A 38128 Braunschweig
 Telefon 0531-707159-00 Telefax 0531-707159-15
 Internet www.lareg.de E-Mail info@lareg.de

Quelle: Auszug aus den Geodaten des Landesamtes für Geoinformation und Landesvermessung Niedersachsen, © 2021 LGLN



Schutzgut Pflanzen

Biotoptypen nach Drachenfels (2021)

- Wälder
- Gebüsch- und Gehölzbestände
- Binnengewässer
- Gehölzfreie Biotope der Sümpfe und Niedermoore
- Grünland
- Trockene bis feuchte Stauden- und Ruderalfluren
- Acker- und Gartenbau-Biotop
- Grünanlagen
- Gebäude, Verkehrs- und Industrieflächen
- Einzelbaum

Verweis: Detaillierte Biotoptypendarstellung siehe Anlage 15.2 - Bestands- und Konfliktplan.

Geschützte Biotope nach § 30 BNatSchG i. V. m. § 24 NNatSchG und Lebensraumtypen nach Anh. I der FFH-Richtlinie

Nr.	FFH-Lebensraumtyp mit Nummer	geschütztes Biotop
6430	Feuchte Hochstaudenfluren	

Geschützte Pflanzenarten nach Anh. I der BArtSchV

- geschützte Pflanzenart
- BS Breitblättrige Stendelwurz
- SuS Sumpfschwertilie

Wald nach NWaldLG

xxxxx
x x x x x Bestand mit Bezeichnung: Biototyp

Technische Planung

Masten und Leitungen

- Leitungsachse
- Mast mit Nummer
- Schutzstreifen
- Bestandsleitung
- Bestandsmast mit Nummer (wird rückgebaut)
- Leitungsachse, die im Zuge des Deckblattes verschoben wird
- Mast mit Nummer, der im Zuge des Deckblattes geändert wird

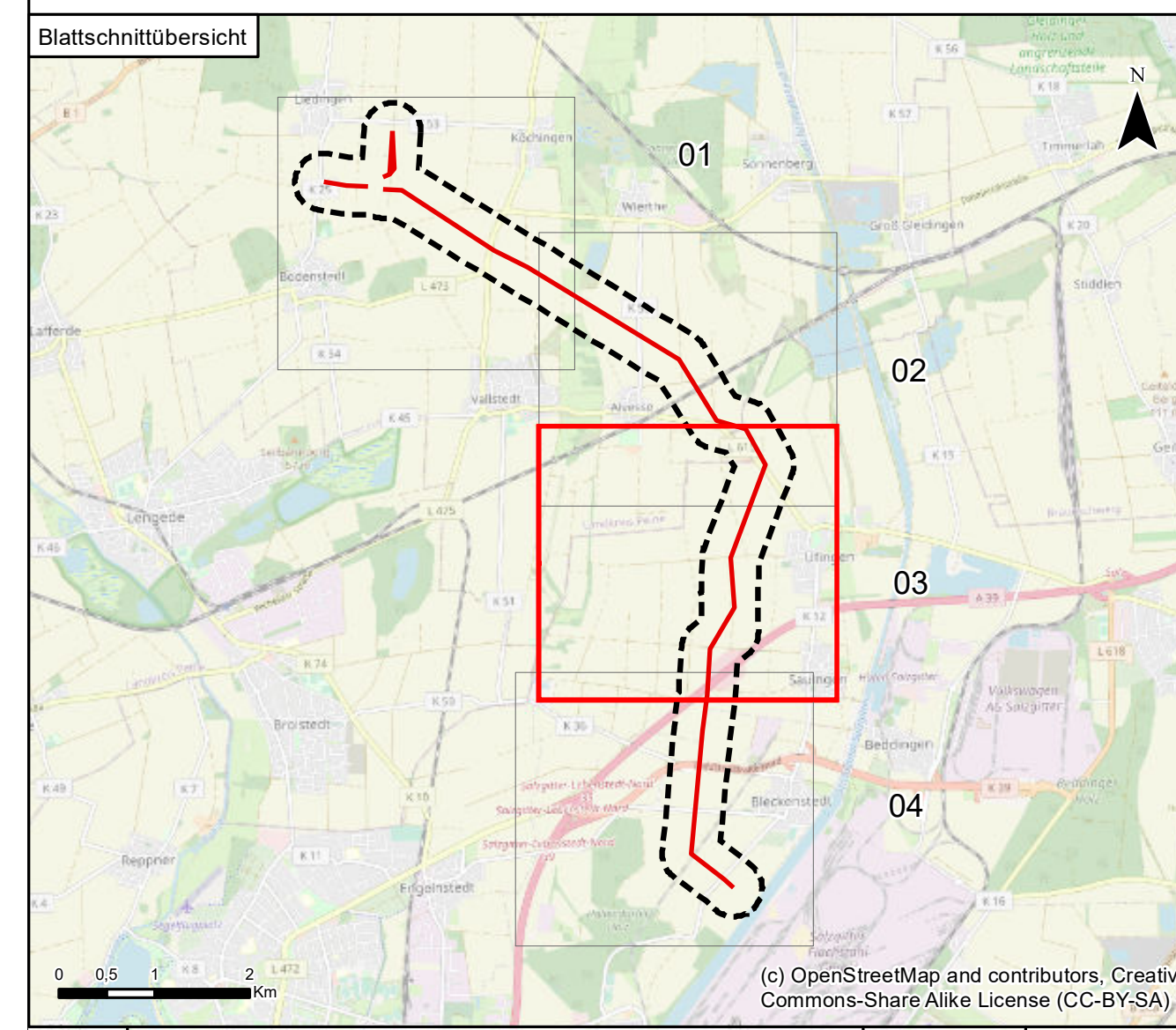
Sonstiges

- Untersuchungsraum Schutzgut Pflanzen (300 m zu beiden Seiten der Leitungsachse)
- Grenze Landkreis/kreisfreie Stadt

Anlage 14.6 | Planart: UVP-Bericht | Blatt 3 von 4

Planinhalt: Plan Schutzgut Pflanzen (Biotoptypen, FFH-Lebensraumtypen, besonders und streng geschützte sowie gefährdete Pflanzenarten sowie Wald nach NWaldLG) - Bestand und Bewertung

Projekt: 380-kV-Leitung Liedingen – Beckenstedt/Süd (LH-10-3046)



1	Schutzgut Pflanzen mit Verschiebung von Maststandorten	07.09.2023	
0	Ausgangsverfahren: Antragsfassung	09.12.2022	
Index	Änderungen bzw. Ergänzungen	Datum	Name
Proj.-Nr.: 1730			
	Datum	Name	Höhensystem
bear.:	06/2023	CB	Koordinatensystem
gez.:	06/2023	MK	Kartengrundlage
gepr.:	06/2023	CB	Genehmigung
			Maßstab
			Blattgröße

Auftraggeber: TenneT TSO GmbH, Barnecker Straße 70, 95448 Bayreuth

Auftragnehmer: LaReG Landschaftsplanung, Heilmstorfer Straße 56A, 38128 Braunschweig



Gleidingen - Hallendorf (LH-10-2029)

Schutzgut Pflanzen

Biotypen nach Drachenfels (2021)

- Wälder
- Gebüsch- und Gehölzbestände
- Binnengewässer
- Gehölzfreie Biotop der Sümpfe und Niedermoore
- Grünland
- Trockene bis feuchte Stauden- und Ruderalfluren
- Acker- und Gartenbau-Biotop
- Grünanlagen
- Gebäude, Verkehrs- und Industrieflächen
- Einzelbaum

Verweis: Detaillierte Biotypendarstellung siehe Anlage 15.2 - Bestands- und Konfliktplan.

Geschützte Biotop nach § 30 BNatSchG i. V. m. § 24 NNatSchG und Lebensraumtypen nach Anh. I der FFH-Richtlinie

Nr.	FFH-Lebensraumtyp mit Nummer	geschütztes Biotop
6430	Feuchte Hochstaudenfluren	

Geschützte Pflanzenarten nach Anh. I der BArtSchV

●	geschützte Pflanzenart	BS	Breitblättrige Stendelwurz
●		SuS	Sumpfschwertilie

Wald nach NWaldLG

xxxxx Bestand mit Bezeichnung: Biototyp

Technische Planung

Masten und Leitungen

- Leitungssache
- Mast mit Nummer
- Schutzstreifen
- Bestandsleitung
- Bestandsmast mit Nummer (wird rückgebaut)
- Leitungssache, die im Zuge des Deckblattes verschoben wird
- Mast mit Nummer, der im Zuge des Deckblattes geändert wird

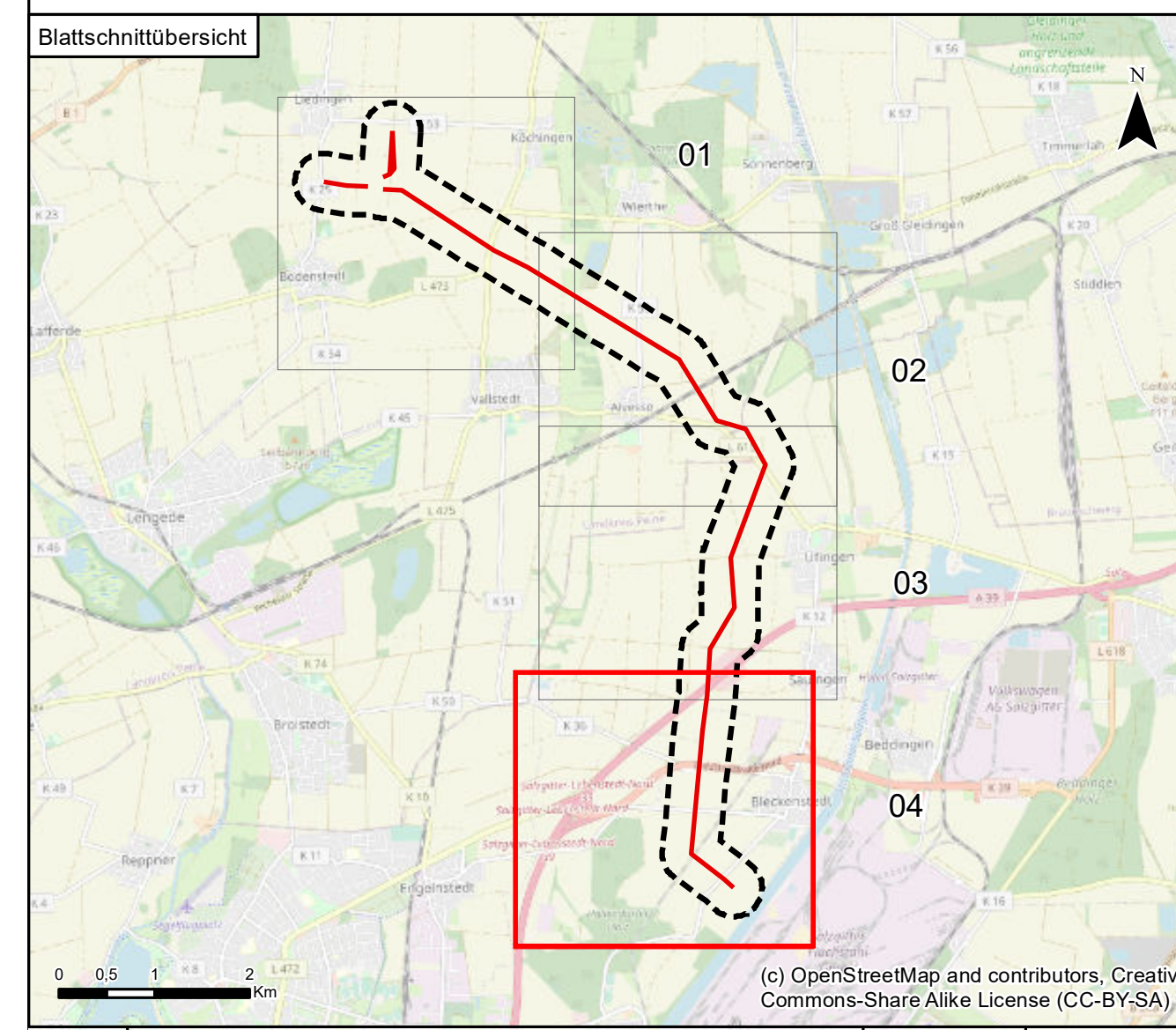
Sonstiges

- Untersuchungsraum Schutzgut Pflanzen (300 m zu beiden Seiten der Leitungssache)
- Grenze Landkreis/kreisfreie Stadt

Anlage 14.6 | Planart: UVP-Bericht | Blatt 4 von 4

Planinhalt: Plan Schutzgut Pflanzen (Biotypen, FFH-Lebensraumtypen, besonders und streng geschützte sowie gefährdete Pflanzenarten sowie Wald nach NWaldLG) - Bestand und Bewertung

Projekt: 380-kV-Leitung Liedingen – Bleckenstedt/Süd (LH-10-3046)



1	Schutzgut Pflanzen mit Verschiebung von Maststandorten	07.09.2023
0	Ausgangsverfahren: Antragsfassung	09.12.2022
Index	Änderungen bzw. Ergänzungen	Datum Name

Proj.-Nr.: 1730

	Datum	Name	Höhensystem	-
bear.:	06/2023	CB	Koordinatensystem	ETRS 1989 UTM Zone 32N
gez.:	06/2023	MK	Kartengrundlage	-
gepr.:	06/2023	CB	Genehmigung	-
			Maßstab	1:5.000
			Blattgröße	59,40 x 84,10 cm

Auftraggeber:

TenneT TSO GmbH
Barnecker Straße 70
95448 Bayreuth

Auftragnehmer:

Planungs-Gemeinschaft GbR **LaReG** Landschaftsplanung
Rechtberatung
Grünplanung

Heimstoder Straße 56A 38126 Braunschweig
Telefon 0531-707156-00 Telefax 0531-707156-15
Internet www.lareg.de E-Mail info@lareg.de

Quelle: Auszug aus den Geodaten des Landesamtes für Geoinformation und Landesvermessung Niedersachsen, © 2021 LGLN