

























- | | | | |
|---|------------------------------|---|---------------------------|
|  | gepl. Stationen |  | Landesgrenzen |
|  | vorh. Stationen |  | Kreis.- oder Stadtgrenzen |
|  | gepl. Antragstrasse |  | Gemeindegrenzen |
|  | vorh. Leitungen |  | FFH |
|  | Freileitungen |  | VSG |
|  | Fremdplanungen |  | NSG |
|  | Arbeitsstreifen |  | LSG |
|  | Überfahrt/Zufahrt |  | WSG I |
|  | Temporäre Oberflächennutzung |  | WSG II |
|  | gepl. Rohrlagerplätze |  | WSG III |
|  | Blattschnitt TK25 |  | WSG III A u. B |
|  | Blattschnitt DGK5L | | |
|  | Blattschnitt TR-Pläne | | |

02	26.11.2024	UT ZF	OGE / TPLP	OGE / TPLT	OGE / TPLD
01	12.09.2024	Fremdplanung	OGE / TPLP	OGE / TPLT	OGE / TPLD
00	15.02.2024	Erstellung	OGE / TPLP	OGE / TPLT	OGE / TPLD
Revision	Datum	Bemerkung	erstellt	geprüft	freigegeben
			Open Grid Europe GmbH		

Vorhabensträger
 OGE

Leitung Wardenburg - Drohne (WAD)
--

Bundesland: Niedersachsen	OGE Proj. Nr. LB-23031	Leitungs-Nr. 458/000/000
Landkreis: Cloppenburg	Anlage: PFV	Revision 01
Übersichtsplan DTK5	Maßstab 1:5.000	Blatt-Nr. 21 von 61