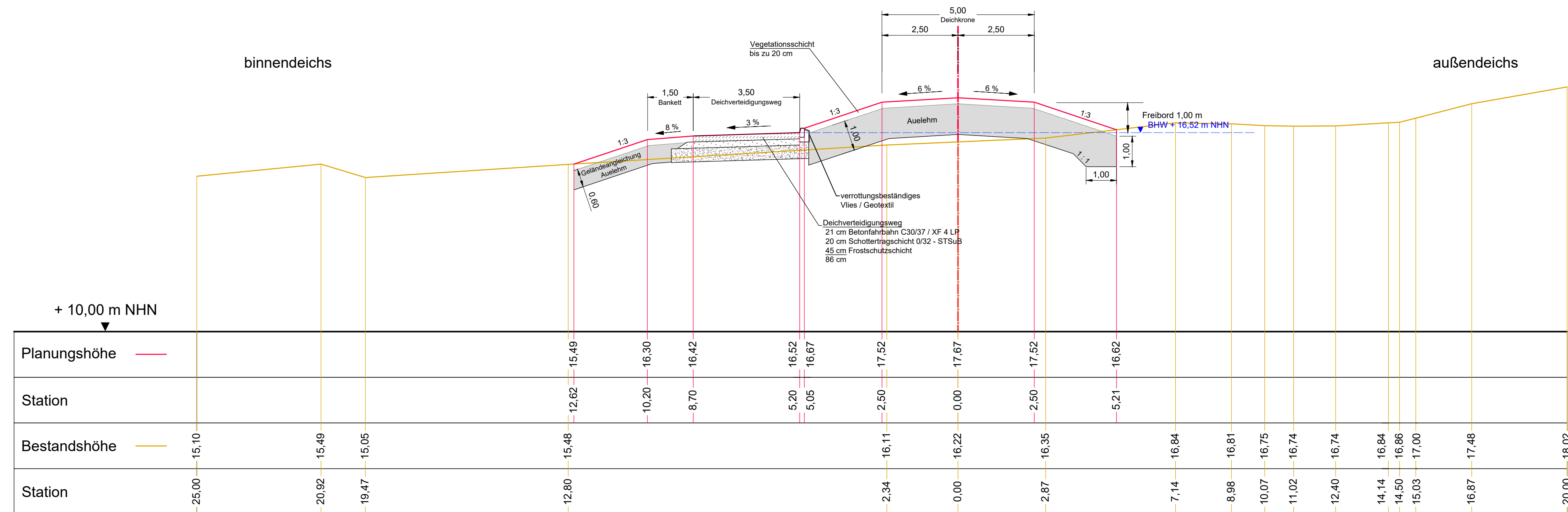




# Querschnitt Q1 Deich-km 0+055



3				
2				
1				
Nr.	Geändert / ergänzt	Datum	Bearbeiter/in	Gezeichnet
<b>Anlage zur Planfeststellung</b>				
<b>Dannenberg Deich- und Wasserverband</b>				
Erhöhung und Verstärkung des vorhandenen Deiches zwischen Penkefitz und Wussegel, Elbe-km 517,0 bis 519,7				
<b>3. Planfeststellungsabschnitt</b>				
<b>Querschnitt Q1</b> Deich-km 0+055			Höhenbezugssystem: DHHN 92 / NHN	
			Koordinatensystem: ETRS 89 / UTM	
Aufgestellt: Lüneburg, 21.06.2022		Maßstab: <b>1: 100</b>	Anlage : <b>1.2.4.2.1</b>	
 Niedersächsischer Landesbetrieb für Wasserwirtschaft, Küsten- und Naturschutz - Betriebsstelle Lüneburg - 		Datum	Unterschrift	
		Anfertigung der Zeichnung	Feb. 2022	K. Bade
		Bearbeiter/in	Feb. 2022	H. König