

# Lageplan


110-kV-Leitung  
UW Pöhle - UW Kalefeld

Blatt Nr. : 7  
Mast-Nr.: 41 bis Mast-Nr.: 44

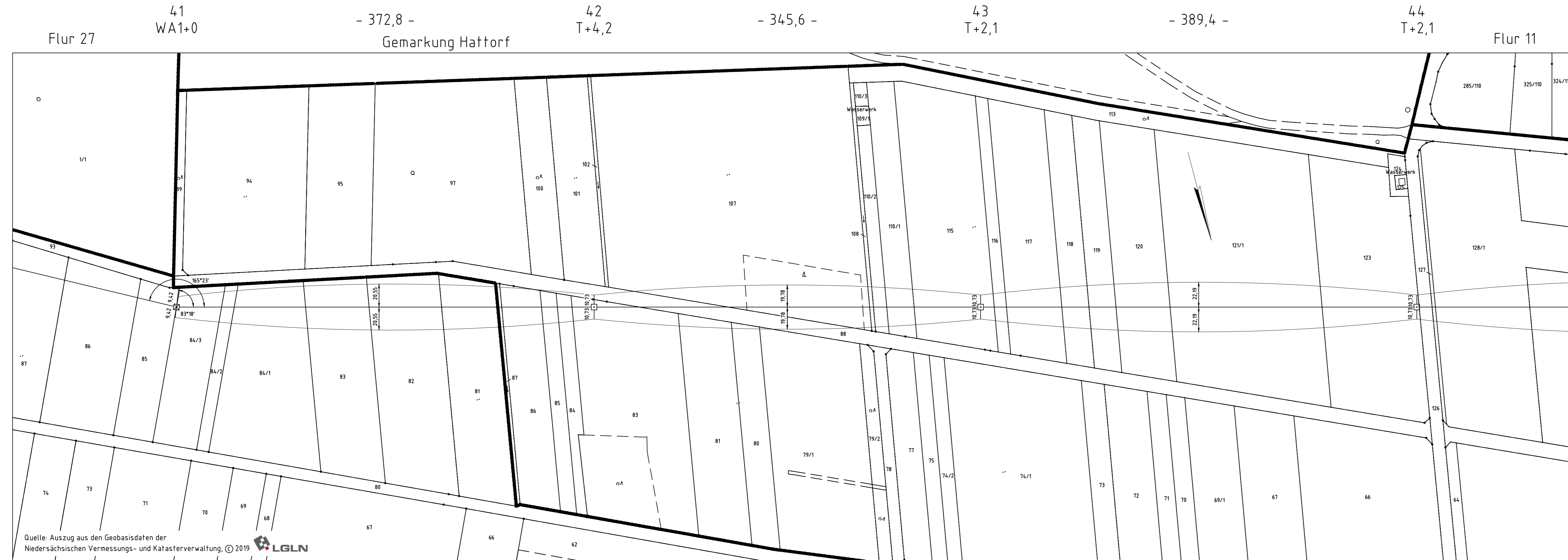
Landkreis : Göttingen  
Gemeinde : Hattorf  
Gemarkung : Hattorf; Wulften  
Flur : 54, 27; 25  
  
Kreis : -  
Gemeinde : -  
Gemarkung : -  
Flur : -


Maßstab : Länge 1: 2000

Änderungsvermerk:

	Datum	Name	 LTB Leitungsbau GmbH Martener Straße 525 44379 Dortmund
Tachymetrische Aufnahme	-	-	
Gezeichnet	06/2019	Rifaat	
Mastaustellung			
Geprüft	07/2019	Pflüger	

Blatt Nr. 7



Quelle: Auszug aus den Geobasisdaten der  
Niedersächsischen Vermessungs- und Katasterverwaltung, © 2019 

Flur 54

Gemarkung Wulften

Flur 25

Flur 27

41  
WA1+0

- 372,8 -  
Gemarkung Hattorf

42  
T+4,2

- 345,6 -

43  
T+2,1

- 389,4 -

44  
T+2,1

Flur 11