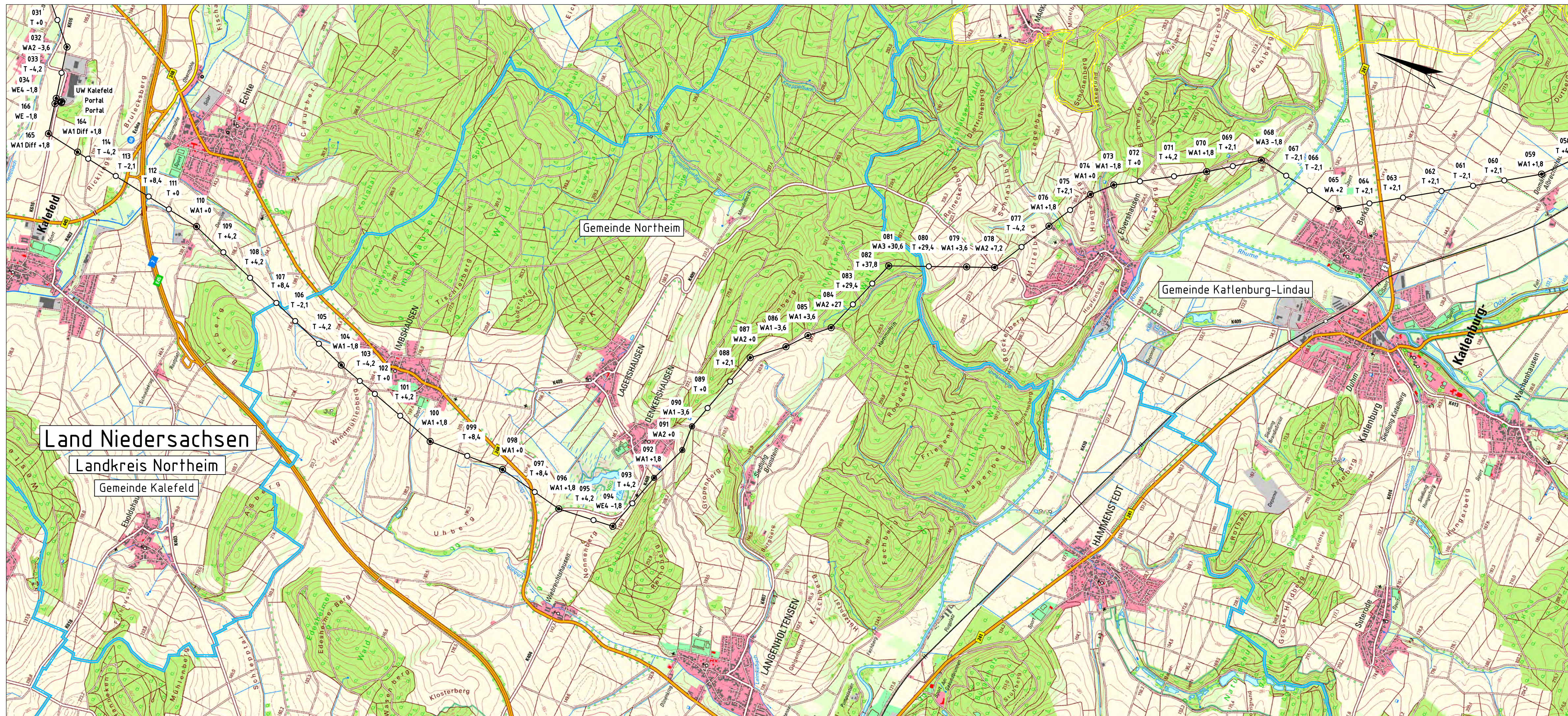


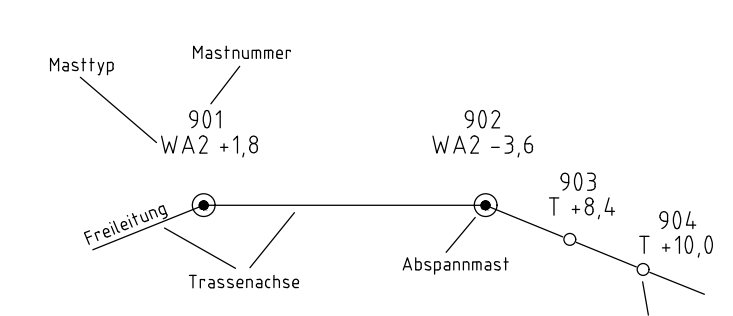
110-kV-Leitung UW Pöhlde - UW Kalefeld

Übersichtsplan

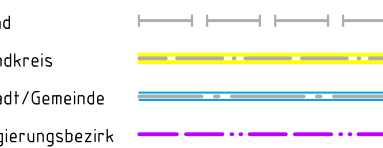
Mast Nr. 058 - UW Kalefeld



Legende:



Grenzen:



Quelle: Auszug aus den Geobasisdaten der Niedersächsischen Vermessungs- und Katasterverwaltung © 2018



Übersichtsplan

Aufgestellt
Dortmund, 18.07.2018



Maßstab:
1:25000

Einheit:
Meter

Datum	Name
Bearb. 18.07.2018	Mlynarek
Gepr. 18.07.2018	Gultmann
Zustand	Gültig